



## Bundestagswahl in Bayern 2013

Kennziffer  
B VII 1-4/G  
2013



### Wahl zum 18. Deutschen Bundestag in Bayern am 22. September 2013

**Endgültiges Ergebnis**

Regionalergebnisse

Herausgeber:  
Bayerisches Landesamt für  
Statistik, Februar 2015  
Bestellnummer B71423 201351  
Einzelpreis 22,50 €

## Publikationsservice

Das Bayerische Landesamt für Statistik veröffentlicht jährlich über 400 Publikationen. Mit ihnen wird vor allem die informationelle Grundversorgung der Bevölkerung mit statistischen Daten gesichert.

### Kostenlos

ist der Download der meisten Veröffentlichungen, z.B. von Statistischen Berichten (PDF- oder Excel-Format).

### Kostenpflichtig

sind alle Printversionen (auch von Statistischen Berichten), Datenträger und ausgewählte Dateien (z.B. Verzeichnisse, Beiträge, Jahrbuch).

### Newsletter Veröffentlichungen

Die Themenbereiche können individuell ausgewählt werden. Über Neuerscheinungen wird aktuell informiert.

### Webshop

Alle Veröffentlichungen sind im Internet verfügbar unter [www.statistik.bayern.de/veroeffentlichungen](http://www.statistik.bayern.de/veroeffentlichungen)



## Impressum

### Statistische Berichte

bieten in tabellarischer Form neuestes Zahlenmaterial der jeweiligen Erhebung. Dieses wird, soweit erforderlich, methodisch erläutert und kurz kommentiert.

### Herausgeber, Druck und Vertrieb

Bayerisches Landesamt für Statistik  
St.-Martin-Str. 47  
81541 München

### Vertrieb

E-Mail [vertrieb@statistik.bayern.de](mailto:vertrieb@statistik.bayern.de)  
Telefon 089 2119-3205  
Telefax 089 2119-3457

### Auskunftsdienst

E-Mail [info@statistik.bayern.de](mailto:info@statistik.bayern.de)  
Telefon 089 2119-3218  
Telefax 089 2119-13580

### © Bayerisches Landesamt für Statistik, München 2015

Alle Veröffentlichungen oder Daten sind Werke im Sinne von § 2 Urheberrechtsgesetz. Die Verwendung, Vervielfältigung und/oder Verbreitung von Veröffentlichungen oder Daten gleich welchen Mediums (Print, Datenträger, Datei etc.) – auch auszugsweise – ist nur mit Quellenangabe gestattet. Sie bedarf der vorherigen Genehmigung bei Nutzung für gewerbliche Zwecke, bei entgeltlicher Verbreitung oder bei Weitergabe an Dritte sowie bei Weiterverbreitung über elektronische Systeme und/oder Datenträger. Sofern in den Produkten auf das Vorhandensein von Copyrightrechten Dritter hingewiesen wird, sind die in deren Produkten ausgewiesenen Copyrightbestimmungen zu wahren. Alle übrigen Rechte bleiben vorbehalten.

## Zeichenerklärung

- 0 mehr als nichts, aber weniger als die Hälfte der kleinsten in der Tabelle nachgewiesenen Einheit
- nichts vorhanden oder keine Veränderung
- / keine Angabe, da Zahl nicht sicher genug
- Zahlenwert unbekannt, geheimzuhalten oder nicht rechenbar
- ... Angabe fällt später an
- x Tabellenfach gesperrt, da Aussage nicht sinnvoll
- ( ) Nachweis unter dem Vorbehalt, dass der Zahlenwert erhebliche Fehler aufweisen kann
- p vorläufiges Ergebnis
- r berichtigtes Ergebnis
- s geschätztes Ergebnis
- D Durchschnitt
- ≙ entspricht

## Auf- und Abrundungen

Im Allgemeinen ist ohne Rücksicht auf die Endsummen auf- bzw. abgerundet worden. Deshalb können sich bei der Summierung von Einzelangaben geringfügige Abweichungen zu den ausgewiesenen Endsummen ergeben. Bei der Aufgliederung der Gesamtheit in Prozent kann die Summe der Einzelwerte wegen Rundens vom Wert 100 % abweichen. Eine Abstimmung auf 100 % erfolgt im Allgemeinen nicht.

## Inhaltsverzeichnis

<b>Vorbemerkungen</b> .....	4
<b>Tabellen und Abbildungen</b>	
1 Ergebnisse der Bundestagswahl 2013 nach Regierungsbezirken, Kreisen und Gemeinden	
Oberbayern .....	6
Niederbayern .....	46
Oberpfalz .....	66
Oberfranken .....	84
Mittelfranken .....	102
Unterfranken .....	118
Schwaben .....	142
2 Ergebnisse der Bundestagswahl 2013 in München, Nürnberg, Würzburg und Augsburg nach Stadtbezirken .....	168
3 Ergebnisse der Bundestagswahl 2013 nach Gemeindegrößenklassen .....	180
Abbildungen (Übersicht) .....	183

## Vorbemerkungen

### Wahlvorschläge zur Bundestagswahl 2013

Kurzbezeichnung oder in dieser Veröffentlichung verwendete Abkürzung	Name
AfD	Alternative für Deutschland
BP	Bayernpartei
Bündnis21/RRP	Bündnis21/RRP
BüSo	Bürgerrechtsbewegung Solidarität
CSU	Christlich-Soziale Union in Bayern e.V.
DIE FRAUEN	Feministische Partei DIE FRAUEN
DIE LINKE	DIE LINKE
DIE VIOLETTEN	Die Violetten – für spirituelle Politik
FDP	Freie Demokratische Partei
FREIE WÄHLER	FREIE WÄHLER Bayern
GRÜNE	BÜNDNIS90/DIE GRÜNEN
MLPD	Marxistisch-Leninistische Partei Deutschlands
NPD	Nationaldemokratische Partei Deutschlands
ÖDP	Ökologisch-Demokratische Partei
PARTEI DER VERNUNFT, PDV	Partei der Vernunft
PIRATEN	Piratenpartei Deutschland
pro Deutschland	Bürgerbewegung pro Deutschland
REP	DIE REPUBLIKANER
SPD	Sozialdemokratische Partei Deutschlands
Tierschutzpartei	PARTEI MENSCH UMWELT TIERSCHUTZ

### Gebiet

Bay.	Bayern
GKSt	Große Kreisstadt
Krfr. St	Kreisfreie Stadt
Lkr	Landkreis
M	Markt
MFr.	Mittelfranken
NB	Niederbayern
OB	Oberbayern
OFr.	Oberfranken
OPf.	Oberpfalz
Schw.	Schwaben
St	Stadt
UFr.	Unterfranken



Noch: Vorbemerkungen

### **Sonstige Abkürzungen**

dav.	davon
e.V.	eingetragener Verein
Lfd. Nr.	Laufende Nummer
Schl. Nr.	Schlüssel Nummer
Zus.	Zusammen

### **Einheiten und Benennungen**

%	Prozent
---	---------

## 1. Ergebnisse der Bundestagswahl 2013 nach

Schl. Nr.	Gebiet	Wahlberechtigte		Wähler		Art der Stimme	Ungültige Stimmen		Gültige Stimmen		Von den gültigen Stimmen entfielen auf									
		Nichtwähler	Wahlbeteiligung in %	Anzahl	%		Anzahl	%	CSU		SPD		GRÜNE		DIE LINKE		Sonstige			
									Anzahl	%	Anzahl	%	Anzahl	%	Anzahl	%	Anzahl	%		
																			1	2

## Zusammenstellung nach Regierungsbezirken

1	Oberbayern .....	3 183 044	2 290 582	E	19 251	0,8	2 271 331	1 209 413	53,2	471 403	20,8	214 610	9,4	69 839	3,1	306 066	13,5
		892 462	72,0	Z	14 722	0,6	2 275 860	1 100 311	48,3	423 797	18,6	229 469	10,1	78 881	3,5	443 402	19,5
2	Niederbayern .....	929 828	598 387	E	6 171	1,0	592 216	355 603	60,0	101 180	17,1	32 583	5,5	16 910	2,9	85 940	14,5
		331 441	64,4	Z	4 784	0,8	593 603	331 703	55,9	97 625	16,4	31 707	5,3	18 717	3,2	113 851	19,2
3	Oberpfalz .....	850 758	583 242	E	5 297	0,9	577 945	315 666	54,6	129 391	22,4	30 614	5,3	17 685	3,1	84 589	14,6
		267 516	68,6	Z	5 357	0,9	577 885	301 208	52,1	115 488	20,0	35 755	6,2	20 156	3,5	105 278	18,2
4	Oberfranken .....	851 872	595 051	E	5 481	0,9	589 570	318 759	54,1	155 241	26,3	33 040	5,6	20 172	3,4	62 358	10,6
		256 821	69,9	Z	5 191	0,9	589 860	288 556	48,9	139 744	23,7	38 090	6,5	23 352	4,0	100 118	17,0
5	Mittelfranken .....	1 281 684	903 205	E	7 692	0,9	895 513	430 036	48,0	248 452	27,7	68 883	7,7	39 538	4,4	108 604	12,1
		378 479	70,5	Z	7 477	0,8	895 728	380 985	42,5	224 593	25,1	86 688	9,7	43 677	4,9	159 785	17,8
6	Unterfranken .....	1 026 674	737 670	E	9 333	1,3	728 337	386 827	53,1	170 010	23,3	55 727	7,7	27 885	3,8	87 888	12,1
		289 004	71,9	Z	8 142	1,1	729 528	359 905	49,3	152 922	21,0	60 195	8,3	30 053	4,1	126 453	17,3
7	Schwaben .....	1 348 878	925 589	E	9 198	1,0	916 391	527 775	57,6	168 033	18,3	70 343	7,7	33 189	3,6	117 051	12,8
		423 289	68,6	Z	7 298	0,8	918 291	480 901	52,4	159 840	17,4	70 914	7,7	34 084	3,7	172 552	18,8
9	Bayern	9 472 738	6 633 726	E	62 423	0,9	6 571 303	3 544 079	53,9	1 443 710	22,0	505 800	7,7	225 218	3,4	852 496	13,0
		2 839 012	70,0	Z	52 971	0,8	6 580 755	3 243 569	49,3	1 314 009	20,0	552 818	8,4	248 920	3,8	1 221 439	18,6
	dav. Kreisfreie Städte .....	2 576 069	1 738 330	E	14 793	0,9	1 723 537	777 069	45,1	480 395	27,9	172 918	10,0	76 829	4,5	216 326	12,6
		837 739	67,5	Z	11 853	0,7	1 726 477	700 662	40,6	412 721	23,9	204 140	11,8	88 633	5,1	320 321	18,6
	Landkreise .....	6 896 669	4 895 396	E	47 630	1,0	4 847 766	2 767 010	57,1	963 315	19,9	332 882	6,9	148 389	3,1	636 170	13,1
		2 001 273	71,0	Z	41 118	0,8	4 854 278	2 542 907	52,4	901 288	18,6	348 678	7,2	160 287	3,3	901 118	18,6

## Oberbayern

## Kreisfreie Städte

161	Ingolstadt .....	90 203	55 942	E	421	0,8	55 521	30 879	55,6	10 219	18,4	4 735	8,5	3 061	5,5	6 627	11,9
		34 261	62,0	Z	459	0,8	55 483	27 991	50,4	10 751	19,4	4 246	7,7	2 654	4,8	9 841	17,7
162	München, Landeshauptstadt	917 148	653 205	E	4 818	0,7	648 387	281 849	43,5	189 666	29,3	73 212	11,3	24 597	3,8	79 063	12,2
		263 943	71,2	Z	2 989	0,5	650 216	245 767	37,8	155 522	23,9	91 401	14,1	29 872	4,6	127 654	19,6
163	Rosenheim .....	41 491	26 904	E	246	0,9	26 658	13 937	52,3	4 261	16,0	2 615	9,8	859	3,2	4 986	18,7
		14 587	64,8	Z	196	0,7	26 708	12 910	48,3	4 758	17,8	2 495	9,3	1 051	3,9	5 494	20,6
	Kreisfreie Städte zusammen	1 048 842	736 051	E	5 485	0,7	730 566	326 665	44,7	204 146	27,9	80 562	11,0	28 517	3,9	90 676	12,4
		312 791	70,2	Z	3 644	0,5	732 407	286 668	39,1	171 031	23,4	98 142	13,4	33 577	4,6	142 989	19,5

## 171 Landkreis Altötting

111	Altötting, St .....	9 778	5 986	E	67	1,0	5 919	3 848	65,0	815	14,0	303	5,0	183	3,0	770	13,0
		3 792	61,2	Z	59	1,0	5 927	3 506	59,0	868	15,0	309	5,0	209	4,0	1 035	18,0
112	Burghausen, St .....	13 394	8 933	E	66	1,0	8 867	4 841	55,0	1 901	21,0	763	9,0	287	3,0	1 075	12,0
		4 461	66,7	Z	73	1,0	8 860	4 240	48,0	1 955	22,0	784	9,0	351	4,0	1 530	17,0
113	Burgkirchen a.d.Alz .....	7 578	4 831	E	41	1,0	4 790	3 126	65,0	732	15,0	196	4,0	120	3,0	616	13,0
		2 747	63,8	Z	51	1,0	4 780	2 875	60,0	725	15,0	213	5,0	147	3,0	820	17,0
114	Emmerting .....	3 172	2 208	E	17	1,0	2 191	1 375	63,0	393	18,0	110	5,0	40	2,0	273	13,0
		964	69,6	Z	18	1,0	2 190	1 181	54,0	413	19,0	115	5,0	57	3,0	424	19,0
115	Erlbach .....	952	712	E	2	-	710	569	80,0	35	4,9	29	4,0	12	2,0	65	9,2
		240	74,8	Z	2	-	710	530	75,0	47	6,6	29	4,0	13	2,0	91	13,0
116	Feichten a.d.Alz .....	904	681	E	1	-	680	459	68,0	75	11,0	46	7,0	18	3,0	82	12,0
		223	75,3	Z	3	-	678	418	62,0	80	12,0	42	6,0	23	3,0	115	17,0
117	Garching a.d.Alz .....	6 615	4 162	E	35	1,0	4 127	2 671	65,0	657	16,0	184	5,0	124	3,0	491	12,0
		2 453	62,9	Z	41	1,0	4 121	2 344	57,0	682	17,0	199	5,0	137	3,0	759	18,0
118	Haiming .....	1 963	1 491	E	14	1,0	1 477	1 040	70,0	178	12,0	84	6,0	19	1,0	156	11,0
		472	76,0	Z	14	1,0	1 477	914	62,0	198	13,0	90	6,0	22	2,0	253	17,0
119	Halsbach .....	699	566	E	4	1,0	562	417	74,0	59	11,0	29	5,0	9	2,0	48	8,5
		133	81,0	Z	6	1,0	560	394	70,0	52	9,3	42	8,0	11	2,0	61	11,0
121	Kastl .....	2 065	1 495	E	10	1,0	1 485	981	66,0	206	14,0	72	5,0	33	2,0	193	13,0
		570	72,4	Z	10	1,0	1 485	903	61,0	206	14,0	85	6,0	47	3,0	244	16,0

E = Erststimmen. Z = Zweitstimmen.

## Regierungsbezirken, Kreisen und Gemeinden

Von den gültigen Stimmen entfielen auf																	Schl. Nr.
davon																	
FDP	AfD	FREIE WÄHLER	PIRATEN	ÖDP	BP	NPD	Tierschutz- partei	REP	DIE FRAUEN	DIE VIOLETTEN	PDV	pro Deutschland	BÜNDNIS 21/RRP	MLPD	BüSo	Übrige	
Anzahl																	
17	18	19	20	21	22	23	24	25	26	27	28	29	30	31	32	33	

## Zusammenstellung nach Regierungsbezirken

74 962	48 297	67 800	47 969	38 344	14 144	5 608	-	3 932	-	654	339	735	378	164	1 377	1 363	1
139 213	105 972	52 755	44 878	26 506	26 182	11 383	15 885	8 015	3 463	3 334	2 189	1 615	812	542	658	-	
11 763	13 447	27 702	8 751	13 109	1 773	8 623	-	-	-	-	-	-	-	-	-	772	2
25 592	22 514	24 183	8 794	8 682	7 879	6 731	4 263	2 088	1 046	677	619	441	158	79	105	-	
14 143	9 084	24 210	9 040	11 649	2 964	7 721	-	-	-	-	-	-	-	-	-	5 778	3
22 122	21 091	23 684	10 185	7 155	5 886	6 480	4 034	1 605	1 066	563	610	426	157	121	93	-	
12 743	18 931	9 991	9 617	1 430	1 118	8 528	-	-	-	-	-	-	-	-	-	-	4
25 012	24 285	15 592	11 455	3 244	2 628	7 822	4 357	2 334	1 349	569	617	426	180	170	78	-	
24 802	18 896	26 289	23 194	-	2 091	11 339	-	-	-	433	-	-	372	122	-	1 066	5
43 014	37 540	23 515	21 144	7 162	3 354	8 768	6 510	3 512	1 629	1 009	956	680	487	361	144	-	
20 466	9 483	23 150	16 826	4 609	1 532	9 803	-	1 223	-	-	-	-	330	-	-	466	6
35 149	26 887	19 611	14 702	5 072	3 167	7 251	5 124	5 021	1 458	805	908	586	375	221	116	-	
24 380	28 576	13 560	16 475	15 442	4 808	8 099	-	3 080	-	-	-	-	1 667	162	142	660	7
44 056	45 281	21 309	16 776	10 544	8 299	8 302	6 764	4 882	2 137	1 254	941	700	863	263	181	-	
183 259	146 714	192 702	131 872	84 583	28 430	59 721	-	8 235	-	1 087	339	735	2 747	448	1 519	10 105	9
334 158	283 570	180 649	127 934	68 365	57 395	56 737	46 937	27 457	12 148	8 211	6 840	4 874	3 032	1 757	1 375	-	
54 620	37 946	34 456	45 558	19 518	3 652	13 429	-	1 698	-	38	-	735	397	435	955	2 889	Krfr.St
105 652	78 046	28 223	43 697	16 613	9 350	11 323	12 306	5 264	2 877	2 174	1 660	1 211	700	817	408	-	
128 639	108 768	158 246	86 314	65 065	24 778	46 292	-	6 537	-	1 049	339	-	2 350	13	564	7 216	Lkr
228 506	205 524	152 426	84 237	51 752	48 045	45 414	34 631	22 193	9 271	6 037	5 180	3 663	2 332	940	967	-	

## Oberbayern

1 465	1 684	1 008	1 418	831	-	-	-	-	-	-	-	-	-	-	-	221	161
3 025	2 093	1 059	1 214	672	430	397	362	298	88	69	64	38	18	10	4	-	
24 303	4 661	14 539	17 106	10 416	2 080	4 027	-	-	-	-	-	735	-	164	800	232	162
50 130	29 244	9 673	16 353	6 307	4 225	2 550	4 506	1 114	949	892	541	506	186	268	210	-	
727	1 186	811	812	406	480	-	-	483	-	-	-	-	-	-	28	53	163
1 363	1 406	534	605	362	396	123	208	341	50	33	38	13	4	6	12	-	
26 495	7 531	16 358	19 336	11 653	2 560	4 027	-	483	-	-	-	735	-	164	828	506	Zus.
54 518	32 743	11 266	18 172	7 341	5 051	3 070	5 076	1 753	1 087	994	643	557	208	284	226	-	

171

135	235	228	123	-	-	-	-	-	-	30	-	-	-	-	19	-	111
232	258	175	96	65	40	36	26	56	9	18	7	6	2	2	7	-	
273	296	223	191	-	-	-	-	-	-	65	-	-	-	-	27	-	112
435	374	141	189	94	62	34	67	30	40	26	20	8	1	1	8	-	
114	136	112	81	-	-	-	-	-	-	163	-	-	-	-	10	-	113
195	184	92	73	42	40	20	31	38	11	72	8	3	8	-	3	-	
51	59	91	43	-	-	-	-	-	-	18	-	-	-	-	11	-	114
83	87	96	39	29	29	11	18	9	12	5	4	1	-	-	1	-	
10	6	27	11	-	-	-	-	-	-	2	-	-	-	-	9	-	115
16	13	20	7	4	12	4	5	-	-	3	-	1	-	-	6	-	
11	20	23	20	-	-	-	-	-	-	2	-	-	-	-	6	-	116
21	28	13	16	8	11	7	4	-	2	2	-	1	-	-	2	-	
71	146	116	103	-	-	-	-	-	-	24	-	-	-	-	31	-	117
143	194	96	94	37	67	34	33	28	3	15	3	6	1	-	5	-	
36	37	51	24	-	-	-	-	-	-	5	-	-	-	-	3	-	118
55	50	42	28	25	23	9	8	3	2	4	2	-	-	1	1	-	
8	5	11	4	-	-	-	-	-	-	7	-	-	-	-	13	-	119
12	7	4	6	12	6	-	1	1	1	1	-	-	-	-	10	-	
31	42	64	34	-	-	-	-	-	-	14	-	-	-	-	8	-	121
44	50	55	25	20	12	5	6	13	-	7	3	-	1	-	3	-	

## Noch: 1. Ergebnisse der Bundestagswahl 2013 nach

Schl. Nr.	Gebiet	Wahlberechtigte		Wähler		Art der Stimme	Ungültige Stimmen		Gültige Stimmen		Von den gültigen Stimmen entfielen auf									
		Nichtwähler	Wahlbeteiligung in %	Anzahl	%		Anzahl	%	CSU		SPD		GRÜNE		DIE LINKE		Sonstige			
									Anzahl	%	Anzahl	%	Anzahl	%	Anzahl	%	Anzahl	%		
																			1	2

## Noch: Oberbayern

## 171 Noch: Landkreis Altötting

122	Kirchweidach .....	1 726	1 219	E	3	0,2	1 216	841	69,2	151	12,4	71	5,8	29	2,4	124	10,2
		507	70,6	Z	6	0,5	1 213	751	61,9	160	13,2	81	6,7	33	2,7	188	15,5
123	Markt, M .....	2 153	1 559	E	15	1,0	1 544	980	63,5	271	17,6	83	5,4	39	2,5	171	11,1
		594	72,4	Z	17	1,1	1 542	873	56,6	285	18,5	83	5,4	52	3,4	249	16,1
124	Mehring .....	1 730	1 335	E	6	0,4	1 329	842	63,4	244	18,4	78	5,9	21	1,6	144	10,8
		395	77,2	Z	6	0,4	1 329	758	57,0	246	18,5	78	5,9	26	2,0	221	16,6
125	Neuötting, St .....	6 394	3 998	E	44	1,1	3 954	2 669	67,5	539	13,6	179	4,5	92	2,3	475	12,0
		2 396	62,5	Z	42	1,1	3 956	2 345	59,3	596	15,1	223	5,6	114	2,9	678	17,1
126	Perach .....	977	750	E	5	0,7	745	491	65,9	115	15,4	44	5,9	8	1,1	87	11,7
		227	76,8	Z	7	0,9	743	457	61,5	119	16,0	58	7,8	9	1,2	100	13,5
127	Pleiskirchen .....	1 898	1 465	E	13	0,9	1 452	1 129	77,8	123	8,5	58	4,0	23	1,6	119	8,2
		433	77,2	Z	13	0,9	1 452	1 049	72,2	131	9,0	53	3,7	26	1,8	193	13,3
129	Reischach .....	2 074	1 513	E	10	0,7	1 503	1 074	71,5	118	7,9	51	3,4	28	1,9	232	15,4
		561	73,0	Z	18	1,2	1 495	993	66,4	127	8,5	73	4,9	37	2,5	265	17,7
130	Stammham .....	816	605	E	8	1,3	597	389	65,2	86	14,4	21	3,5	15	2,5	86	14,4
		211	74,1	Z	8	1,3	597	342	57,3	92	15,4	23	3,9	16	2,7	124	20,8
131	Teising .....	1 478	1 015	E	9	0,9	1 006	672	66,8	111	11,0	48	4,8	22	2,2	153	15,2
		463	68,7	Z	2	0,2	1 013	609	60,1	118	11,6	63	6,2	27	2,7	196	19,3
132	Töging a.Inn, St .....	7 242	4 424	E	40	0,9	4 384	2 619	59,7	945	21,6	176	4,0	163	3,7	481	11,0
		2 818	61,1	Z	42	0,9	4 382	2 325	53,1	1 027	23,4	198	4,5	163	3,7	669	15,3
133	Tüßling, M .....	2 537	1 815	E	24	1,3	1 791	1 198	66,9	254	14,2	94	5,2	35	2,0	210	11,7
		722	71,5	Z	13	0,7	1 802	1 079	59,9	286	15,9	100	5,5	45	2,5	292	16,2
134	Tyrlaching .....	739	513	E	4	0,8	509	359	70,5	44	8,6	26	5,1	9	1,8	71	13,9
		226	69,4	Z	2	0,4	511	349	68,3	45	8,8	28	5,5	6	1,2	83	16,2
135	Unterneukirchen .....	2 190	1 406	E	17	1,2	1 389	1 021	73,5	134	9,6	53	3,8	31	2,2	150	10,8
		784	64,2	Z	15	1,1	1 391	921	66,2	152	10,9	52	3,7	41	2,9	225	16,2
137	Winhöring .....	3 750	2 553	E	28	1,1	2 525	1 720	68,1	345	13,7	108	4,3	43	1,7	309	12,2
		1 197	68,1	Z	24	0,9	2 529	1 519	60,1	378	14,9	121	4,8	58	2,3	453	17,9
	Zusammen	82 824	55 235	E	483	0,9	54 752	35 331	64,5	8 531	15,6	2 906	5,3	1 403	2,6	6 581	12,0
		27 589	66,7	Z	492	0,9	54 743	31 675	57,9	8 988	16,4	3 142	5,7	1 670	3,1	9 268	16,9

## 172 Landkreis Berchtesgadener Land

111	Ainring .....	6 969	4 612	E	50	1,1	4 562	2 867	62,8	805	17,6	337	7,4	128	2,8	425	9,3
		2 357	66,2	Z	38	0,8	4 574	2 733	59,8	678	14,8	297	6,5	135	3,0	731	16,0
112	Anger .....	3 279	2 289	E	26	1,1	2 263	1 463	64,6	319	14,1	257	11,4	44	1,9	180	8,0
		990	69,8	Z	17	0,7	2 272	1 431	63,0	254	11,2	204	9,0	52	2,3	331	14,6
114	Bad Reichenhall, GKSt .....	12 872	8 476	E	125	1,5	8 351	5 091	61,0	1 609	19,3	728	8,7	249	3,0	674	8,1
		4 396	65,8	Z	74	0,9	8 402	4 670	55,6	1 424	16,9	671	8,0	267	3,2	1 370	16,3
115	Bayerisch Gmain .....	2 120	1 471	E	25	1,7	1 446	857	59,3	247	17,1	157	10,9	42	2,9	143	9,9
		649	69,4	Z	20	1,4	1 451	809	55,8	200	13,8	158	10,9	35	2,4	249	17,2
116	Berchtesgaden, M .....	5 610	3 767	E	51	1,4	3 716	2 454	66,0	568	15,3	340	9,1	104	2,8	250	6,7
		1 843	67,1	Z	34	0,9	3 733	2 210	59,2	470	12,6	336	9,0	100	2,7	617	16,5
117	Bischofswiesen .....	5 986	3 800	E	28	0,7	3 772	2 487	65,9	644	17,1	291	7,7	95	2,5	255	6,8
		2 186	63,5	Z	28	0,7	3 772	2 274	60,3	550	14,6	318	8,4	96	2,5	534	14,2
118	Freilassing, St .....	10 423	6 239	E	92	1,5	6 147	3 446	56,1	1 363	22,2	471	7,7	222	3,6	645	10,5
		4 184	59,9	Z	67	1,1	6 172	3 162	51,2	1 193	19,3	486	7,9	241	3,9	1 090	17,7
122	Laufen, St .....	4 545	3 194	E	32	1,0	3 162	1 632	51,6	590	18,7	281	8,9	115	3,6	544	17,2
		1 351	70,3	Z	31	1,0	3 163	1 581	50,0	520	16,4	366	11,6	142	4,5	554	17,5
124	Marktschellenberg, M .....	1 316	894	E	3	0,3	891	560	62,9	161	18,1	93	10,4	21	2,4	56	6,3
		422	67,9	Z	5	0,6	889	491	55,2	133	15,0	92	10,3	22	2,5	151	17,0
128	Piding .....	3 996	2 781	E	25	0,9	2 756	1 638	59,4	456	16,5	391	14,2	63	2,3	208	7,5
		1 215	69,6	Z	28	1,0	2 753	1 599	58,1	401	14,6	245	8,9	75	2,7	433	15,7
129	Ramsau b.Berchtesgaden .....	1 325	953	E	10	1,0	943	700	74,2	124	13,1	54	5,7	23	2,4	42	4,5
		372	71,9	Z	13	1,4	940	629	66,9	102	10,9	60	6,4	25	2,7	124	13,2
130	Saaldorf-Surheim .....	3 918	2 962	E	39	1,3	2 923	1 909	65,3	433	14,8	218	7,5	58	2,0	305	10,4
		956	75,6	Z	32	1,1	2 930	1 841	62,8	367	12,5	213	7,3	61	2,1	448	15,3
131	Schneizreuth .....	1 064	774	E	10	1,3	764	510	66,8	132	17,3	55	7,2	6	0,8	61	8,0
		290	72,7	Z	9	1,2	765	476	62,2	112	14,6	53	6,9	9	1,2	115	15,0

E = Erststimmen. Z = Zweitstimmen.

## Regierungsbezirken, Kreisen und Gemeinden

Von den gültigen Stimmen entfielen auf																	Schl. Nr.
davon																	
FDP	AfD	FREIE WÄHLER	PIRATEN	ÖDP	BP	NPD	Tierschutz- partei	REP	DIE FRAUEN	DIE VIOLETTEN	PDV	pro Deutschland	BÜNDNIS 21/RRP	MLPD	BüSo	Übrige	
Anzahl																	
17	18	19	20	21	22	23	24	25	26	27	28	29	30	31	32	33	
Noch: Oberbayern																	171
29	29	24	17	-	-	-	-	-	-	6	-	-	-	-	19	-	122
62	41	21	14	10	14	6	6	3	3	1	1	-	1	-	5	-	123
43	45	41	28	-	-	-	-	-	-	4	-	-	-	-	10	-	124
62	52	32	25	17	21	11	15	5	2	3	1	2	-	1	-	-	125
26	46	34	15	-	-	-	-	-	-	17	-	-	-	-	6	-	126
59	58	27	13	21	15	7	7	6	1	2	2	-	-	-	3	-	127
107	149	131	58	-	-	-	-	-	-	22	-	-	-	-	8	-	128
166	190	86	60	45	44	23	17	19	9	9	4	2	-	2	2	-	129
23	19	40	4	-	-	-	-	-	-	1	-	-	-	-	-	-	130
21	21	29	3	7	8	5	4	1	1	-	-	-	-	-	-	-	131
19	45	34	14	-	-	-	-	-	-	5	-	-	-	-	2	-	132
44	68	31	11	12	8	6	6	2	2	3	-	-	-	-	-	-	133
88	37	59	36	-	-	-	-	-	-	4	-	-	-	-	8	-	134
61	47	60	28	12	23	7	7	5	5	-	2	3	2	-	3	-	135
5	19	47	10	-	-	-	-	-	-	1	-	-	-	-	4	-	136
16	31	38	9	5	13	6	1	-	-	-	3	-	-	-	2	-	137
24	45	47	28	-	-	-	-	-	-	4	-	-	-	-	5	-	138
31	62	38	23	8	6	7	7	6	1	2	1	2	-	1	1	-	139
62	144	130	98	-	-	-	-	-	-	33	-	-	-	-	14	-	140
125	161	85	71	31	71	30	27	22	7	29	6	2	-	-	2	-	141
31	74	53	42	-	-	-	-	-	-	8	-	-	-	-	2	-	142
62	79	39	41	20	15	8	7	7	4	3	4	1	-	1	1	-	143
7	10	10	9	-	-	-	-	-	-	-	-	-	-	-	35	-	144
12	15	8	4	6	9	4	4	5	-	1	-	-	-	-	15	-	145
20	39	53	25	-	-	-	-	-	-	5	-	-	-	-	8	-	146
46	60	35	22	8	14	16	7	6	-	3	2	1	1	-	4	-	147
69	59	108	56	-	-	-	-	-	-	12	-	-	-	-	5	-	148
128	80	76	53	22	39	10	17	12	4	6	1	3	-	-	2	-	149
1 293	1 742	1 757	1 074	-	-	-	-	-	-	452	-	-	-	-	263	-	Zus.
2 131	2 210	1 339	950	560	602	306	331	277	119	215	74	42	17	9	86	-	
172																	
106	-	-	105	138	-	-	-	76	-	-	-	-	-	-	-	-	111
203	174	75	66	75	29	24	28	35	8	5	6	1	-	-	2	-	112
50	-	-	29	57	-	-	-	44	-	-	-	-	-	-	-	-	113
83	63	42	21	40	23	20	13	16	2	3	2	-	2	-	1	-	114
222	-	-	168	122	-	-	-	162	-	-	-	-	-	-	-	-	115
443	384	109	145	58	58	38	41	61	10	12	7	3	-	-	1	-	116
68	-	-	29	14	-	-	-	32	-	-	-	-	-	-	-	-	117
114	40	22	17	14	2	10	10	17	1	2	-	-	-	-	-	-	118
86	-	-	76	41	-	-	-	47	-	-	-	-	-	-	-	-	119
161	116	130	59	19	44	21	26	22	1	8	4	4	-	1	1	-	120
72	-	-	62	52	-	-	-	69	-	-	-	-	-	-	-	-	121
150	128	79	33	31	28	26	24	21	3	1	8	1	-	1	-	-	122
121	-	-	181	191	-	-	-	152	-	-	-	-	-	-	-	-	123
231	332	126	122	57	45	42	45	52	10	8	9	5	4	1	1	-	124
60	-	-	74	372	-	-	-	38	-	-	-	-	-	-	-	-	125
120	83	49	72	116	45	12	23	17	4	11	1	-	1	-	-	-	126
15	-	-	15	11	-	-	-	15	-	-	-	-	-	-	-	-	127
35	23	42	13	8	9	5	10	5	-	-	-	1	-	-	-	-	128
61	-	-	35	59	-	-	-	53	-	-	-	-	-	-	-	-	129
108	89	60	32	45	34	13	18	24	4	3	1	2	-	-	-	-	130
16	-	-	6	11	-	-	-	9	-	-	-	-	-	-	-	-	131
38	18	24	7	12	9	3	5	4	2	-	1	-	-	-	1	-	132
62	-	-	51	141	-	-	-	51	-	-	-	-	-	-	-	-	133
103	99	71	35	42	23	18	18	26	6	2	2	1	1	1	-	-	134
20	-	-	12	14	-	-	-	15	-	-	-	-	-	-	-	-	135
36	18	18	8	8	8	7	2	4	2	2	1	1	-	-	-	-	136

## Noch: 1. Ergebnisse der Bundestagswahl 2013 nach

Schl. Nr.	Gebiet	Wahlberechtigte		Wähler	Art der Stimme	Ungültige Stimmen		Gültige Stimmen		Von den gültigen Stimmen entfielen auf									
		Nichtwähler	Wahlbeteiligung in %			Anzahl	%	Anzahl	CSU		SPD		GRÜNE		DIE LINKE		Sonstige		
				1	2				3	4	5	6	7	8	9	10	11	12	13

## Noch: Oberbayern

## 172 Noch: Landkreis Berchtesgadener Land

132	Schönau a.Königssee .....	4 013	2 770	E	29	1,0	2 741	1 906	69,5	389	14,2	196	7,2	40	1,5	210	7,7
		1 243	69,0	Z	25	0,9	2 745	1 709	62,3	315	11,5	194	7,1	51	1,9	476	17,3
134	Teisendorf, M .....	7 145	4 966	E	46	0,9	4 920	3 351	68,1	630	12,8	411	8,4	103	2,1	425	8,6
		2 179	69,5	Z	30	0,6	4 936	3 182	64,5	522	10,6	394	8,0	119	2,4	719	14,6
	Zusammen	74 581	49 948	E	591	1,2	49 357	30 871	62,5	8 470	17,2	4 280	8,7	1 313	2,7	4 423	9,0
		24 633	67,0	Z	451	0,9	49 497	28 797	58,2	7 241	14,6	4 087	8,3	1 430	2,9	7 942	16,0

## 173 Landkreis Bad Tölz-Wolfratshausen

111	Bad Heilbrunn .....	2 910	2 082	E	30	1,4	2 052	1 017	49,6	337	16,4	119	5,8	46	2,2	533	26,0
		828	71,5	Z	14	0,7	2 068	1 113	53,8	316	15,3	135	6,5	43	2,1	461	22,3
112	Bad Tölz, St .....	13 352	9 047	E	107	1,2	8 940	4 682	52,4	1 651	18,5	745	8,3	368	4,1	1 494	16,7
		4 305	67,8	Z	70	0,8	8 977	4 542	50,6	1 335	14,9	778	8,7	327	3,6	1 995	22,2
113	Benediktbeuern .....	2 766	2 099	E	25	1,2	2 074	1 114	53,7	380	18,3	160	7,7	53	2,6	367	17,7
		667	75,9	Z	16	0,8	2 083	1 145	55,0	286	13,7	170	8,2	56	2,7	426	20,5
115	Bichl .....	1 641	1 282	E	10	0,8	1 272	593	46,6	263	20,7	111	8,7	50	3,9	255	20,0
		359	78,1	Z	9	0,7	1 273	608	47,8	212	16,7	143	11,2	41	3,2	269	21,1
118	Dietramszell .....	4 039	2 977	E	38	1,3	2 939	1 826	62,1	334	11,4	264	9,0	59	2,0	456	15,5
		1 062	73,7	Z	17	0,6	2 960	1 727	58,3	272	9,2	248	8,4	51	1,7	662	22,4
120	Egling .....	3 984	3 052	E	52	1,7	3 000	1 825	60,8	432	14,4	192	6,4	52	1,7	499	16,6
		932	76,6	Z	40	1,3	3 012	1 788	59,4	369	12,3	192	6,4	37	1,2	626	20,8
123	Eurasburg .....	3 201	2 499	E	44	1,8	2 455	1 320	53,8	406	16,5	236	9,6	61	2,5	432	17,6
		702	78,1	Z	12	0,5	2 487	1 295	52,1	320	12,9	269	10,8	55	2,2	548	22,0
124	Gaißach .....	2 419	1 770	E	21	1,2	1 749	1 097	62,7	175	10,0	103	5,9	25	1,4	349	20,0
		649	73,2	Z	18	1,0	1 752	1 104	63,0	168	9,6	96	5,5	24	1,4	360	20,5
126	Geretsried, St .....	17 294	11 003	E	174	1,6	10 829	5 819	53,7	2 316	21,4	605	5,6	569	5,3	1 520	14,0
		6 291	63,6	Z	132	1,2	10 871	5 525	50,8	1 975	18,2	762	7,0	417	3,8	2 192	20,2
127	Greiling .....	1 110	836	E	11	1,3	825	495	60,0	103	12,5	65	7,9	20	2,4	142	17,2
		274	75,3	Z	4	0,5	832	472	56,7	94	11,3	63	7,6	17	2,0	186	22,4
130	Icking .....	2 690	2 206	E	30	1,4	2 176	1 156	53,1	346	15,9	247	11,4	41	1,9	386	17,7
		484	82,0	Z	11	0,5	2 195	1 052	47,9	299	13,6	265	12,1	39	1,8	540	24,6
131	Jachenau .....	667	510	E	3	0,6	507	349	68,8	59	11,6	18	3,6	5	1,0	76	15,0
		157	76,5	Z	3	0,6	507	358	70,6	40	7,9	14	2,8	5	1,0	90	17,8
133	Kochel a.See .....	3 042	2 151	E	29	1,3	2 122	1 095	51,6	551	26,0	109	5,1	72	3,4	295	13,9
		891	70,7	Z	16	0,7	2 135	1 123	52,6	346	16,2	151	7,1	88	4,1	427	20,0
134	Königsdorf .....	2 317	1 774	E	12	0,7	1 762	948	53,8	292	16,6	151	8,6	42	2,4	329	18,7
		543	76,6	Z	11	0,6	1 763	968	54,9	223	12,6	155	8,8	43	2,4	374	21,2
135	Lenggries .....	7 511	5 562	E	65	1,2	5 497	3 147	57,2	804	14,6	351	6,4	164	3,0	1 031	18,8
		1 949	74,1	Z	42	0,8	5 520	3 098	56,1	636	11,5	392	7,1	133	2,4	1 261	22,8
137	Münsing .....	3 183	2 586	E	23	0,9	2 563	1 492	58,2	345	13,5	280	10,9	46	1,8	400	15,6
		597	81,2	Z	12	0,5	2 574	1 402	54,5	286	11,1	301	11,7	43	1,7	542	21,1
140	Reichersbeuern .....	1 743	1 303	E	16	1,2	1 287	748	58,1	175	13,6	97	7,5	23	1,8	244	19,0
		440	74,8	Z	11	0,8	1 292	742	57,4	153	11,8	96	7,4	21	1,6	280	21,7
141	Sachsenkam .....	993	766	E	12	1,6	754	446	59,2	89	11,8	74	9,8	12	1,6	133	17,6
		227	77,1	Z	2	0,3	764	437	57,2	71	9,3	72	9,4	18	2,4	166	21,7
142	Schlehdorf .....	922	675	E	14	2,1	661	385	58,2	111	16,8	34	5,1	22	3,3	109	16,5
		247	73,2	Z	13	1,9	662	376	56,8	93	14,0	33	5,0	23	3,5	137	20,7
145	Wackersberg .....	2 676	1 990	E	19	1,0	1 971	1 211	61,4	214	10,9	127	6,4	34	1,7	385	19,5
		686	74,4	Z	11	0,6	1 979	1 225	61,9	196	9,9	124	6,3	30	1,5	404	20,4
147	Wolfratshausen, St .....	13 226	9 568	E	109	1,1	9 459	4 798	50,7	2 141	22,6	766	8,1	371	3,9	1 383	14,6
		3 658	72,3	Z	63	0,7	9 505	4 721	49,7	1 688	17,8	928	9,8	338	3,6	1 830	19,3
	Zusammen	91 686	65 738	E	844	1,3	64 894	35 563	54,8	11 524	17,8	4 854	7,5	2 135	3,3	10 818	16,7
		25 948	71,7	Z	527	0,8	65 211	34 821	53,4	9 378	14,4	5 387	8,3	1 849	2,8	13 776	21,1

## 174 Landkreis Dachau

111	Altomünster, M .....	5 699	4 302	E	39	0,9	4 263	2 925	68,6	494	11,6	190,0	4,5	86	2,0	568	13,3
		1 397	75,5	Z	26	0,6	4 276	2 692	63,0	469	11,0	238,0	5,6	83	1,9	794	18,6
113	Bergkirchen .....	5 521	4 336	E	24	0,6	4 312	2 934	68,0	574	13,3	181,0	4,2	62	1,4	561	13,0
		1 185	78,5	Z	25	0,6	4 311	2 706	62,8	546	12,7	231,0	5,4	67	1,6	761	17,7

E = Erststimmen. Z = Zweitstimmen.

## Regierungsbezirken, Kreisen und Gemeinden

Von den gültigen Stimmen entfielen auf																	Schl. Nr.
davon																	
FDP	AfD	FREIE WÄHLER	PIRATEN	ÖDP	BP	NPD	Tierschutz- partei	REP	DIE FRAUEN	DIE VIOLETTEN	PDV	pro Deutschland	BÜNDNIS 21/RRP	MLPD	BüSo	Übrige	
Anzahl																	
17	18	19	20	21	22	23	24	25	26	27	28	29	30	31	32	33	
Noch: Oberbayern																	
																	172
99	-	-	44	36	-	-	-	31	-	-	-	-	-	-	-	-	132
176	76	91	31	14	30	12	19	13	3	8	2	1	-	-	-	-	134
72	-	-	87	166	-	-	-	100	-	-	-	-	-	-	-	-	134
152	142	103	50	84	70	22	28	55	2	2	4	1	2	1	1	-	Zus.
1 130	-	-	974	1 425	-	-	-	894	-	-	-	-	-	-	-	-	-
2 153	1 785	1 041	711	623	457	273	310	372	58	67	48	21	10	5	8	-	
																	173
84	-	384	47	18	-	-	-	-	-	-	-	-	-	-	-	-	111
108	97	128	26	20	36	15	13	7	2	1	4	1	2	-	1	-	112
498	-	628	218	150	-	-	-	-	-	-	-	-	-	-	-	-	112
553	553	294	165	97	120	51	78	24	8	19	13	10	3	5	2	-	113
85	-	211	31	40	-	-	-	-	-	-	-	-	-	-	-	-	113
92	107	69	34	33	45	13	13	5	4	5	2	2	2	-	-	-	115
43	-	160	23	29	-	-	-	-	-	-	-	-	-	-	-	-	115
53	59	66	19	20	31	5	9	1	1	2	1	1	1	-	-	-	118
137	-	204	46	69	-	-	-	-	-	-	-	-	-	-	-	-	118
152	173	97	33	43	82	15	23	8	6	26	2	2	-	-	-	-	120
143	-	248	53	55	-	-	-	-	-	-	-	-	-	-	-	-	120
171	160	115	28	39	49	10	20	13	5	4	5	5	1	-	1	-	123
136	-	190	56	50	-	-	-	-	-	-	-	-	-	-	-	-	123
158	146	77	30	33	39	11	15	2	2	31	2	2	-	-	-	-	124
87	-	203	25	34	-	-	-	-	-	-	-	-	-	-	-	-	124
61	91	74	18	19	56	14	8	5	2	4	5	2	1	-	-	-	126
551	-	461	340	168	-	-	-	-	-	-	-	-	-	-	-	-	126
532	576	324	240	86	155	64	81	37	23	23	22	21	5	-	3	-	127
39	-	77	14	12	-	-	-	-	-	-	-	-	-	-	-	-	130
54	45	40	9	9	7	7	10	3	-	-	1	1	-	-	-	-	130
257	-	63	37	29	-	-	-	-	-	-	-	-	-	-	-	-	131
322	102	29	22	15	13	9	16	2	2	7	-	1	-	-	-	-	131
12	-	45	7	12	-	-	-	-	-	-	-	-	-	-	-	-	133
22	20	14	2	10	13	1	1	-	1	4	2	-	-	-	-	-	133
85	-	126	48	36	-	-	-	-	-	-	-	-	-	-	-	-	134
107	115	60	33	27	54	5	13	2	3	2	3	2	1	-	-	-	134
86	-	160	52	31	-	-	-	-	-	-	-	-	-	-	-	-	135
86	91	63	39	25	31	9	9	7	1	10	2	1	-	-	-	-	137
239	-	558	118	116	-	-	-	-	-	-	-	-	-	-	-	-	137
252	378	243	83	67	138	21	42	13	6	8	4	3	-	2	1	-	140
165	-	135	49	51	-	-	-	-	-	-	-	-	-	-	-	-	140
209	116	71	42	25	38	12	16	3	1	5	2	2	-	-	-	-	141
56	-	126	30	32	-	-	-	-	-	-	-	-	-	-	-	-	141
55	84	42	23	22	24	5	13	9	-	1	1	1	-	-	-	-	142
26	-	75	19	13	-	-	-	-	-	-	-	-	-	-	-	-	142
30	54	37	9	9	16	-	7	-	1	-	3	-	-	-	-	-	145
23	-	58	12	16	-	-	-	-	-	-	-	-	-	-	-	-	145
21	44	34	7	8	10	6	4	-	1	2	-	-	-	-	-	-	147
60	-	251	35	39	-	-	-	-	-	-	-	-	-	-	-	-	147
79	97	89	28	30	45	8	12	5	2	3	1	2	-	-	3	-	147
511	-	461	228	183	-	-	-	-	-	-	-	-	-	-	-	-	Zus.
483	535	244	152	96	145	34	62	16	15	26	11	5	1	3	2	-	
3 323	-	4 824	1 488	1 183	-	-	-	-	-	-	-	-	-	-	-	-	
3 600	3 643	2 210	1 042	733	1 147	315	465	162	86	183	86	64	17	10	13	-	
																	174
67	193	149	88	71	-	-	-	-	-	-	-	-	-	-	-	-	111
202	220	112	68	55	50	9	27	20	5	8	8	6	4	-	-	-	113
76	199	154	73	59	-	-	-	-	-	-	-	-	-	-	-	-	113
183	212	130	50	47	50	20	31	21	6	4	1	4	1	-	1	-	

## Noch: 1. Ergebnisse der Bundestagswahl 2013 nach

Schl. Nr.	Gebiet	Wahlberechtigte		Wähler	Art der Stimme	Ungültige Stimmen		Gültige Stimmen		Von den gültigen Stimmen entfielen auf									
		Nichtwähler	Wahlbeteiligung in %			Anzahl	%	Anzahl	%	CSU		SPD		GRÜNE		DIE LINKE		Sonstige	
				Anzahl						%	Anzahl	%	Anzahl	%	Anzahl	%	Anzahl	%	Anzahl
		1	2	3		4	5	6	7	8	9	10	11	12	13	14	15	16	

## Noch: Oberbayern

## 174 Noch: Landkreis Dachau

115	Dachau, GKSt .....	30 463	21 643	E	171	0,8	21 472	11 961	55,7	4 296	20,0	1 625	7,6	723	3,4	2 867	13,4
		8 820	71,0	Z	159	0,7	21 484	10 754	50,1	4 067	18,9	1 878	8,7	757	3,5	4 028	18,7
118	Erdweg .....	4 303	3 278	E	33	1,0	3 245	2 048	63,1	459	14,1	188	5,8	66	2,0	484	14,9
		1 025	76,2	Z	24	0,7	3 254	1 858	57,1	434	13,3	212	6,5	82	2,5	668	20,5
121	Haimhausen .....	3 665	2 842	E	21	0,7	2 821	1 581	56,0	543	19,2	234	8,3	56	2,0	407	14,4
		823	77,5	Z	13	0,5	2 829	1 379	48,7	528	18,7	267	9,4	63	2,2	592	20,9
122	Hebertshausen .....	3 939	3 070	E	17	0,6	3 053	1 853	60,7	516	16,9	183	6,0	49	1,6	452	14,8
		869	77,9	Z	21	0,7	3 049	1 678	55,0	489	16,0	215	7,1	54	1,8	613	20,1
126	Karlsfeld .....	12 304	9 112	E	70	0,8	9 042	5 001	55,3	1 868	20,7	483	5,3	318	3,5	1 372	15,2
		3 192	74,1	Z	70	0,8	9 042	4 533	50,1	1 802	19,9	603	6,7	355	3,9	1 749	19,3
131	Markt Indersdorf, M .....	7 316	5 497	E	52	0,9	5 445	3 278	60,2	907	16,7	282	5,2	126	2,3	852	15,6
		1 819	75,1	Z	38	0,7	5 459	2 984	54,7	874	16,0	345	6,3	133	2,4	1 123	20,6
135	Odelzhausen .....	3 409	2 375	E	19	0,8	2 356	1 492	63,3	356	15,1	108	4,6	61	2,6	339	14,4
		1 034	69,7	Z	18	0,8	2 357	1 340	56,9	343	14,6	118	5,0	66	2,8	490	20,8
136	Petershausen .....	4 639	3 548	E	39	1,1	3 509	1 781	50,8	830	23,7	275	7,8	107	3,0	516	14,7
		1 091	76,5	Z	25	0,7	3 523	1 699	48,2	656	18,6	325	9,2	140	4,0	703	20,0
137	Pfaffenhofen a.d.Glonn .....	1 437	1 084	E	14	1,3	1 070	744	69,5	109	10,2	53	5,0	30	2,8	134	12,5
		353	75,4	Z	10	0,9	1 074	685	63,8	112	10,4	60	5,6	25	2,3	192	17,9
141	Röhrmoos .....	4 410	3 333	E	17	0,5	3 316	1 926	58,1	613	18,5	243	7,3	66	2,0	468	14,1
		1 077	75,6	Z	17	0,5	3 316	1 793	54,1	559	16,9	285	8,6	75	2,3	604	18,2
143	Schwabhausen .....	4 633	3 569	E	24	0,7	3 545	2 142	60,4	554	15,6	232	6,5	85	2,4	532	15,0
		1 064	77,0	Z	15	0,4	3 554	1 936	54,5	555	15,6	255	7,2	99	2,8	709	19,9
146	Sulzemoos .....	1 960	1 454	E	18	1,2	1 436	958	66,7	193	13,4	55	3,8	31	2,2	199	13,9
		506	74,2	Z	10	0,7	1 444	881	61,0	186	12,9	65	4,5	28	1,9	284	19,7
147	Hilgertshausen-Tandern .....	2 381	1 828	E	13	0,7	1 815	1 167	64,3	293	16,1	93	5,1	42	2,3	220	12,1
		553	76,8	Z	16	0,9	1 812	1 108	61,1	268	14,8	100	5,5	46	2,5	290	16,0
150	Vierkirchen .....	3 312	2 585	E	21	0,8	2 564	1 544	60,2	480	18,7	152	5,9	67	2,6	321	12,5
		727	78,0	Z	13	0,5	2 572	1 370	53,3	469	18,2	192	7,5	92	3,6	449	17,5
151	Weichs .....	2 410	1 829	E	21	1,1	1 808	1 112	61,5	303	16,8	118	6,5	39	2,2	236	13,1
		581	75,9	Z	13	0,7	1 816	1 032	56,8	293	16,1	132	7,3	44	2,4	315	17,7
	Zusammen	101 801	75 685	E	613	0,8	75 072	44 447	59,2	13 388	17,8	4 695	6,3	2 014	2,7	10 528	14,0
		26 116	74,3	Z	513	0,7	75 172	40 428	53,8	12 650	16,8	5 521	7,3	2 209	2,9	14 364	19,1

## 175 Landkreis Ebersberg

111	Anzing .....	2 856	2 281	E	19	0,8	2 262	1 336	59,1	415	18,3	161	7,1	45	2,0	305	13,5
		575	79,9	Z	15	0,7	2 266	1 242	54,8	360	15,9	167	7,4	47	2,1	450	19,9
112	Aßling .....	3 290	2 754	E	38	1,4	2 716	1 631	60,1	489	18,0	227	8,4	53	2,0	316	11,6
		536	83,7	Z	35	1,3	2 719	1 444	53,1	448	16,5	236	8,7	66	2,4	525	19,3
113	Baiern .....	1 038	786	E	5	0,6	781	487	62,4	60	7,7	50	6,4	12	1,5	172	22,0
		252	75,7	Z	5	0,6	781	484	62,0	46	5,9	63	8,1	13	1,7	175	22,4
114	Bruck .....	889	707	E	3	0,4	704	400	56,8	119	16,9	65	9,2	14	2,0	106	15,1
		182	79,5	Z	3	0,4	704	365	51,8	100	14,2	73	10,4	17	2,4	149	21,2
115	Ebersberg, St .....	8 511	6 587	E	38	0,6	6 549	3 284	50,1	1 720	26,3	610	9,3	154	2,4	781	11,9
		1 924	77,4	Z	46	0,7	6 541	3 124	47,8	1 284	19,6	666	10,2	201	3,1	1 266	19,4
116	Egmatting .....	1 638	1 267	E	13	1,0	1 254	719	57,3	227	18,1	91	7,3	21	1,7	196	15,6
		371	77,4	Z	12	0,9	1 255	658	52,4	204	16,3	112	8,9	34	2,7	247	19,7
118	Forstinning .....	2 657	1 979	E	11	0,6	1 968	1 111	56,5	386	19,6	141	7,2	62	3,2	268	13,6
		678	74,5	Z	13	0,7	1 966	1 014	51,6	334	17,0	163	8,3	56	2,8	399	20,3
119	Frauenneuharting .....	1 119	867	E	-	-	867	682	78,7	65	7,5	35	4,0	9	1,0	76	8,8
		252	77,5	Z	3	0,3	864	568	65,7	79	9,1	49	5,7	18	2,1	150	17,4
121	Glonn, M .....	3 503	2 733	E	15	0,5	2 718	1 352	49,7	489	18,0	255	9,4	48	1,8	574	21,1
		770	78,0	Z	16	0,6	2 717	1 365	50,2	459	16,9	287	10,6	64	2,4	542	19,9
122	Grafring b.München, St .....	9 868	7 473	E	45	0,6	7 428	3 747	50,4	1 652	22,2	942	12,7	200	2,7	887	11,9
		2 395	75,7	Z	34	0,5	7 439	3 430	46,1	1 415	19,0	987	13,3	244	3,3	1 363	18,3
123	Hohenlinden .....	2 213	1 613	E	16	1,0	1 597	1 037	64,9	223	14,0	86	5,4	29	1,8	222	13,9
		600	72,9	Z	14	0,9	1 599	985	61,6	186	11,6	80	5,0	23	1,4	325	20,3
124	Kirchseeon, M .....	6 951	5 098	E	40	0,8	5 058	2 546	50,3	1 249	24,7	451	8,9	151	3,0	661	13,1
		1 853	73,3	Z	35	0,7	5 063	2 366	46,7	1 073	21,2	475	9,4	165	3,3	984	19,4

E = Erststimmen. Z = Zweitstimmen.



## Regierungsbezirken, Kreisen und Gemeinden

Von den gültigen Stimmen entfielen auf																	Schl. Nr.
davon																	
FDP	AfD	FREIE WÄHLER	PIRATEN	ÖDP	BP	NPD	Tierschutz- partei	REP	DIE FRAUEN	DIE VIOLETTEN	PDV	pro Deutschland	BÜNDNIS 21/RRP	MLPD	BüSo	Übrige	
Anzahl																	
17	18	19	20	21	22	23	24	25	26	27	28	29	30	31	32	33	
Noch: Oberbayern																	174
415	986	601	453	412	-	-	-	-	-	-	-	-	-	-	-	-	115
1 042	1 146	505	398	266	240	111	140	61	28	31	20	20	6	8	6	-	115
71	161	138	65	49	-	-	-	-	-	-	-	-	-	-	-	-	118
134	179	114	56	42	78	12	27	10	4	4	1	1	5	1	-	-	118
86	119	90	67	45	-	-	-	-	-	-	-	-	-	-	-	-	121
181	155	88	50	33	31	14	20	7	6	3	2	1	-	1	-	-	121
72	140	126	67	47	-	-	-	-	-	-	-	-	-	-	-	-	122
154	148	107	49	41	62	11	20	14	4	1	1	1	-	-	-	-	122
173	410	236	209	344	-	-	-	-	-	-	-	-	-	-	-	-	126
420	460	201	184	166	127	42	70	39	10	7	9	8	-	4	2	-	126
77	295	202	115	163	-	-	-	-	-	-	-	-	-	-	-	-	131
211	332	166	95	114	97	38	33	12	7	7	4	7	-	-	-	-	131
44	130	78	49	38	-	-	-	-	-	-	-	-	-	-	-	-	135
124	131	65	39	26	53	6	26	14	4	2	-	-	-	-	-	-	135
65	136	167	83	65	-	-	-	-	-	-	-	-	-	-	-	-	136
144	184	135	78	48	44	19	29	6	7	3	1	2	1	-	2	-	136
19	53	25	21	16	-	-	-	-	-	-	-	-	-	-	-	-	137
30	50	31	17	18	12	8	8	12	4	-	2	-	-	-	-	-	137
42	154	149	63	60	-	-	-	-	-	-	-	-	-	-	-	-	141
112	160	137	58	43	42	15	16	6	6	1	2	1	5	-	-	-	141
59	148	196	69	60	-	-	-	-	-	-	-	-	-	-	-	-	143
137	161	168	55	46	44	33	24	9	6	5	1	4	-	16	-	-	143
26	80	40	28	25	-	-	-	-	-	-	-	-	-	-	-	-	146
69	86	31	23	13	29	7	13	8	4	1	-	-	-	-	-	-	146
26	73	51	32	38	-	-	-	-	-	-	-	-	-	-	-	-	147
62	77	43	26	17	24	11	14	9	4	1	-	1	1	-	-	-	147
37	100	94	48	42	-	-	-	-	-	-	-	-	-	-	-	-	150
88	117	99	35	30	34	12	22	5	-	2	2	2	-	-	1	-	150
23	75	84	33	21	-	-	-	-	-	-	-	-	-	-	-	-	151
62	90	76	21	14	23	4	10	6	3	1	2	2	1	-	-	-	151
1 378	3 452	2 580	1 563	1 555	-	-	-	-	-	-	-	-	-	-	-	-	Zus.
3 355	3 908	2 208	1 302	1 019	1 040	372	530	259	108	81	56	60	24	30	12	-	Zus.
175																	
47	94	59	-	33	70	-	-	-	-	-	-	-	1	-	-	1	111
132	125	36	37	21	38	11	19	8	13	3	1	1	2	1	2	-	111
44	87	51	-	51	73	-	-	-	-	-	-	-	3	-	-	7	112
106	111	73	45	38	80	19	12	25	8	4	3	-	1	-	-	-	112
30	32	11	-	85	12	-	-	-	-	-	-	-	-	-	-	2	113
38	36	12	15	48	13	4	4	3	-	2	-	-	-	-	-	-	113
22	32	20	-	18	13	-	-	-	-	-	-	-	1	-	-	-	114
31	49	25	10	9	14	2	5	2	-	-	-	-	2	-	-	-	114
132	275	136	-	122	100	-	-	-	-	-	-	-	7	-	-	9	115
347	341	149	138	68	100	18	47	16	11	7	8	7	7	-	2	-	115
39	67	24	-	41	19	-	-	-	-	-	-	-	3	-	-	3	116
75	77	22	11	17	20	8	5	6	2	2	-	-	2	-	-	-	116
37	94	66	-	32	30	-	-	-	-	-	-	-	2	-	-	7	118
104	115	61	44	22	21	8	10	7	2	1	-	1	2	-	1	-	118
7	22	14	-	16	16	-	-	-	-	-	-	-	-	-	-	1	119
27	33	27	14	13	22	4	2	6	-	-	1	1	-	-	-	-	119
136	75	60	-	238	56	-	-	-	-	-	-	-	4	-	-	5	121
146	109	63	44	72	51	6	24	10	6	7	2	1	1	-	-	-	121
143	290	152	-	146	137	-	-	-	-	-	-	-	7	-	-	12	122
358	365	152	139	88	125	16	50	31	8	12	5	4	9	-	1	-	122
11	62	59	-	16	73	-	-	-	-	-	-	-	-	-	-	1	123
60	61	57	29	13	73	3	15	6	2	3	2	1	-	-	-	-	123
102	230	131	-	79	78	-	-	-	-	-	-	-	32	-	-	9	124
243	283	117	111	52	68	18	31	11	11	10	5	4	18	2	-	-	124

## Noch: 1. Ergebnisse der Bundestagswahl 2013 nach

Schl. Nr.	Gebiet	Wahlberechtigte		Wähler		Art der Stimme	Ungültige Stimmen		Gültige Stimmen		Von den gültigen Stimmen entfielen auf									
		Nichtwähler	Wahlbeteiligung in %	Anzahl	%		Anzahl	%	CSU		SPD		GRÜNE		DIE LINKE		Sonstige			
									Anzahl	%	Anzahl	%	Anzahl	%	Anzahl	%	Anzahl	%		
																			1	2
Noch: Oberbayern																				
175	Noch: Landkreis Ebersberg																			
127	Markt Schwaben, M	8 664	6 230	E	34	0,5	6 196	3 137	50,6	1 548	25,0	496	8,0	191	3,1	824	13,3			
		2 434	71,9	Z	35	0,6	6 195	2 894	46,7	1 314	21,2	576	9,3	220	3,6	1 191	19,2			
128	Moosach	1 087	837	E	2	0,2	835	461	55,2	145	17,4	96	11,5	12	1,4	121	14,5			
		250	77,0	Z	2	0,2	835	430	51,5	126	15,1	103	12,3	17	2,0	159	19,0			
131	Oberpframmern	1 698	1 373	E	10	0,7	1 363	759	55,7	253	18,6	122	9,0	26	1,9	203	14,9			
		325	80,9	Z	6	0,4	1 367	721	52,7	242	17,7	127	9,3	26	1,9	251	18,4			
132	Vaterstetten	16 168	13 213	E	98	0,7	13 115	7 477	57,0	2 697	20,6	1 045	8,0	265	2,0	1 631	12,4			
		2 955	81,7	Z	109	0,8	13 104	6 569	50,1	2 283	17,4	1 214	9,3	305	2,3	2 733	20,9			
133	Pliening	3 854	2 932	E	15	0,5	2 917	1 745	59,8	535	18,3	190	6,5	69	2,4	378	13,0			
		922	76,1	Z	10	0,3	2 922	1 606	55,0	448	15,3	224	7,7	76	2,6	568	19,4			
135	Poing	9 598	7 140	E	38	0,5	7 102	3 645	51,3	1 719	24,2	604	8,5	210	3,0	924	13,0			
		2 458	74,4	Z	34	0,5	7 106	3 318	46,7	1 492	21,0	615	8,7	263	3,7	1 418	20,0			
136	Emmering	1 116	820	E	6	0,7	814	590	72,5	75	9,2	62	7,6	4	0,5	83	10,2			
		296	73,5	Z	9	1,1	811	505	62,3	72	8,9	71	8,8	9	1,1	154	19,0			
137	Steinhöring	2 955	2 128	E	10	0,5	2 118	1 324	62,5	363	17,1	147	6,9	28	1,3	256	12,1			
		827	72,0	Z	10	0,5	2 118	1 197	56,5	308	14,5	188	8,9	37	1,7	388	18,3			
139	Zorneding	6 716	5 368	E	43	0,8	5 325	2 732	51,3	1 316	24,7	529	9,9	134	2,5	614	11,5			
		1 348	79,9	Z	34	0,6	5 334	2 553	47,9	1 105	20,7	563	10,6	179	3,4	934	17,5			
	Zusammen	96 389	74 186	E	499	0,7	73 687	40 202	54,6	15 745	21,4	6 405	8,7	1 737	2,4	9 598	13,0			
		22 203	77,0	Z	480	0,6	73 706	36 838	50,0	13 378	18,2	7 039	9,6	2 080	2,8	14 371	19,5			

## 176 Landkreis Eichstätt

111	Adelschlag	2 265	1 751	E	12	0,7	1 739	1 183	68,0	247	14,2	82	4,7	47	2,7	180	10,4
		514	77,3	Z	16	0,9	1 735	1 062	61,2	271	15,6	87	5,0	36	2,1	279	16,1
112	Altmanstein, M	5 357	3 863	E	39	1,0	3 824	2 863	74,9	424	11,1	139	3,6	112	2,9	286	7,5
		1 494	72,1	Z	30	0,8	3 833	2 612	68,1	473	12,3	117	3,1	104	2,7	527	13,7
114	Beilngries, St	6 942	5 003	E	41	0,8	4 962	3 415	68,8	637	12,8	237	4,8	135	2,7	538	10,8
		1 939	72,1	Z	52	1,0	4 951	3 109	62,8	650	13,1	268	5,4	143	2,9	781	15,8
116	Böhmfeld	1 268	998	E	6	0,6	992	636	64,1	205	20,7	50	5,0	27	2,7	74	7,5
		270	78,7	Z	8	0,8	990	560	56,6	230	23,2	50	5,1	23	2,3	127	12,8
118	Buxheim	2 666	1 995	E	17	0,9	1 978	1 288	65,1	278	14,1	120	6,1	59	3,0	233	11,8
		671	74,8	Z	24	1,2	1 971	1 146	58,1	310	15,7	105	5,3	48	2,4	362	18,4
120	Denkendorf	3 358	2 372	E	17	0,7	2 355	1 480	62,8	368	15,6	130	5,5	77	3,3	300	12,7
		986	70,6	Z	20	0,8	2 352	1 322	56,2	409	17,4	117	5,0	79	3,4	425	18,1
121	Dollnstein, M	2 107	1 605	E	23	1,4	1 582	925	58,5	343	21,7	70	4,4	51	3,2	193	12,2
		502	76,2	Z	29	1,8	1 576	831	52,7	340	21,6	72	4,6	55	3,5	278	17,6
122	Egweil	878	682	E	8	1,2	674	483	71,7	82	12,2	35	5,2	15	2,2	59	8,8
		196	77,7	Z	7	1,0	675	434	64,3	91	13,5	40	5,9	12	1,8	98	14,5
123	Eichstätt, GKSt	10 000	7 482	E	52	0,7	7 430	4 037	54,3	1 598	21,5	786	10,6	239	3,2	770	10,4
		2 518	74,8	Z	68	0,9	7 414	3 743	50,5	1 356	18,3	820	11,1	260	3,5	1 235	16,7
124	Eitensheim	2 130	1 652	E	11	0,7	1 641	1 225	74,6	186	11,3	57	3,5	36	2,2	137	8,3
		478	77,6	Z	11	0,7	1 641	980	59,7	276	16,8	60	3,7	36	2,2	289	17,6
126	Gaimersheim, M	8 697	6 395	E	35	0,5	6 360	3 827	60,2	1 244	19,6	444	7,0	229	3,6	616	9,7
		2 302	73,5	Z	45	0,7	6 350	3 374	53,1	1 358	21,4	414	6,5	203	3,2	1 001	15,8
129	Großmehring	4 973	3 449	E	23	0,7	3 426	2 189	63,9	527	15,4	155	4,5	112	3,3	443	12,9
		1 524	69,4	Z	24	0,7	3 425	2 030	59,3	547	16,0	144	4,2	96	2,8	608	17,8
131	Hepberg	1 977	1 483	E	16	1,1	1 467	855	58,3	301	20,5	87	5,9	67	4,6	157	10,7
		494	75,0	Z	17	1,1	1 466	767	52,3	317	21,6	72	4,9	60	4,1	250	17,1
132	Hitzhofen	2 182	1 715	E	14	0,8	1 701	1 092	64,2	251	14,8	94	5,5	52	3,1	212	12,5
		467	78,6	Z	8	0,5	1 707	946	55,4	310	18,2	92	5,4	46	2,7	313	18,3
137	Kinding, M	2 008	1 558	E	8	0,5	1 550	1 162	75,0	156	10,1	68	4,4	26	1,7	138	8,9
		450	77,6	Z	8	0,5	1 550	1 066	68,8	160	10,3	66	4,3	28	1,8	230	14,8
138	Kipfenberg, M	4 126	3 119	E	25	0,8	3 094	2 148	69,4	441	14,3	161	5,2	77	2,5	267	8,6
		1 007	75,6	Z	36	1,2	3 083	1 945	63,1	469	15,2	146	4,7	83	2,7	440	14,3
139	Kösching, M	6 829	5 073	E	24	0,5	5 049	2 725	54,0	1 228	24,3	324	6,4	209	4,1	563	11,2
		1 756	74,3	Z	27	0,5	5 046	2 486	49,3	1 247	24,7	317	6,3	183	3,6	813	16,1
143	Lenting	3 562	2 598	E	34	1,3	2 564	1 454	56,7	558	21,8	134	5,2	102	4,0	316	12,3
		964	72,9	Z	26	1,0	2 572	1 327	51,6	577	22,4	113	4,4	100	3,9	455	17,7

E = Erststimmen. Z = Zweitstimmen.

## Regierungsbezirken, Kreisen und Gemeinden

Von den gültigen Stimmen entfielen auf																	Schl. Nr.
davon																	
FDP	AfD	FREIE WÄHLER	PIRATEN	ÖDP	BP	NPD	Tierschutz- partei	REP	DIE FRAUEN	DIE VIOLETTEN	PDV	pro Deutschland	BÜNDNIS 21/RRP	MLPD	BüSo	Übrige	
Anzahl																	
17	18	19	20	21	22	23	24	25	26	27	28	29	30	31	32	33	

## Noch: Oberbayern

																	175
125	305	174	-	98	100	-	-	-	-	-	-	-	7	-	-	15	127
311	344	149	118	74	63	28	57	23	5	1	3	7	5	1	2	-	-
23	37	13	-	34	14	-	-	-	-	-	-	-	-	-	-	-	128
38	41	13	13	20	13	1	7	7	2	1	-	2	1	-	-	-	-
54	45	38	-	42	20	-	-	-	-	-	-	-	-	-	-	4	131
94	50	34	17	23	10	2	10	6	-	3	2	-	-	-	-	-	-
448	552	314	-	163	123	-	-	-	-	-	-	-	7	-	-	24	132
1 139	700	288	210	110	98	27	72	28	20	16	6	10	4	1	4	-	-
73	117	92	-	34	54	-	-	-	-	-	-	-	2	-	-	6	133
167	153	71	60	20	33	15	22	15	7	2	-	-	3	-	-	-	-
184	302	210	-	84	107	-	-	-	-	-	-	-	7	-	-	30	135
445	341	172	181	65	71	40	52	15	10	4	8	6	4	1	3	-	-
4	30	13	-	9	27	-	-	-	-	-	-	-	-	-	-	-	136
19	48	13	2	11	42	7	4	5	2	-	1	-	-	-	-	-	-
38	65	51	-	45	42	-	-	-	-	-	-	-	-	-	-	4	137
112	72	54	29	27	36	14	24	5	2	3	-	1	8	-	1	-	-
150	200	98	-	83	71	-	-	-	-	-	-	-	6	-	-	6	139
301	244	112	82	55	56	17	33	12	7	3	3	2	7	-	-	-	-
1 849	3 013	1 786	-	1 469	1 235	-	-	-	-	-	-	-	100	-	-	146	Zus.
4 293	3 698	1 700	1 349	866	1 047	268	505	247	118	84	50	48	76	6	16	-	-

## 176

29	50	43	24	32	-	-	-	-	-	-	-	-	-	-	-	2	111
46	55	53	25	31	16	26	15	4	3	1	1	1	-	2	-	-	-
49	102	58	42	30	-	-	-	-	-	-	-	-	-	-	-	5	112
139	132	71	39	21	54	28	21	9	3	5	3	1	1	-	-	-	-
90	149	139	96	49	-	-	-	-	-	-	-	-	-	-	-	15	114
171	161	138	75	40	75	59	28	14	8	5	2	2	2	1	-	-	-
18	18	12	9	14	-	-	-	-	-	-	-	-	-	-	-	3	116
42	20	16	10	13	5	7	4	6	3	-	-	1	-	-	-	-	-
48	60	46	27	44	-	-	-	-	-	-	-	-	-	-	-	8	118
92	69	37	31	52	20	26	11	12	4	3	2	2	1	-	-	-	-
24	81	86	58	41	-	-	-	-	-	-	-	-	-	-	-	10	120
83	91	81	52	34	21	28	13	11	2	-	7	1	1	-	-	-	-
16	51	49	35	26	-	-	-	-	-	-	-	-	-	-	-	16	121
39	60	49	29	34	23	17	9	9	5	1	1	-	2	-	-	-	-
13	11	9	12	13	-	-	-	-	-	-	-	-	-	-	-	1	122
22	20	9	9	8	12	7	6	4	1	-	-	-	-	-	-	-	-
114	188	149	106	164	-	-	-	-	-	-	-	-	-	-	-	49	123
306	268	170	117	177	66	40	41	15	10	9	10	3	2	1	-	-	-
9	45	39	23	18	-	-	-	-	-	-	-	-	-	-	-	3	124
62	56	66	23	26	24	12	11	2	-	1	4	2	-	-	-	-	-
133	149	106	123	86	-	-	-	-	-	-	-	-	-	-	-	19	126
288	213	122	107	81	58	48	36	17	6	7	8	3	5	-	2	-	-
82	97	151	78	29	-	-	-	-	-	-	-	-	-	-	-	6	129
155	120	153	54	26	40	25	19	10	3	1	2	-	-	-	-	-	-
29	32	37	35	20	-	-	-	-	-	-	-	-	-	-	-	4	131
75	45	36	31	17	17	9	5	5	2	3	2	2	-	1	-	-	-
19	39	105	24	23	-	-	-	-	-	-	-	-	-	-	-	2	132
41	56	112	27	23	17	15	9	5	1	2	-	-	5	-	-	-	-
18	42	33	22	17	-	-	-	-	-	-	-	-	-	-	-	6	137
35	53	37	17	22	31	13	10	2	1	3	4	-	1	1	-	-	-
40	77	65	48	27	-	-	-	-	-	-	-	-	-	-	-	10	138
85	103	79	42	20	45	28	13	15	5	2	1	1	-	-	1	-	-
92	110	194	99	58	-	-	-	-	-	-	-	-	-	-	-	10	139
185	149	201	79	45	42	43	28	18	8	3	6	2	2	-	2	-	-
62	95	65	59	24	-	-	-	-	-	-	-	-	-	-	-	11	143
114	122	66	56	22	22	19	12	10	5	3	1	3	-	-	-	-	-

## Noch: 1. Ergebnisse der Bundestagswahl 2013 nach

Schl. Nr.	Gebiet	Wahlberechtigte		Wähler		Art der Stimme	Ungültige Stimmen		Gültige Stimmen		Von den gültigen Stimmen entfielen auf									
		Nichtwähler	Wahlbeteiligung in %	Anzahl	%		Anzahl	%	CSU		SPD		GRÜNE		DIE LINKE		Sonstige			
									Anzahl	%	Anzahl	%	Anzahl	%	Anzahl	%	Anzahl	%		
																			1	2

## Noch: Oberbayern

## 176 Noch: Landkreis Eichstätt

147	Mindelstetten .....	1 270	1 013	E	4	0,4	1 009	776	76,9	90	8,9	35	3,5	15	1,5	93	9,2
		257	79,8	Z	5	0,5	1 008	702	69,6	100	9,9	33	3,3	15	1,5	158	15,7
148	Mörnsheim, M .....	1 189	877	E	12	1,4	865	588	68,0	127	14,7	26	3,0	30	3,5	94	10,9
		312	73,8	Z	14	1,6	863	527	61,1	124	14,4	27	3,1	26	3,0	159	18,4
149	Nassenfels, M .....	1 519	1 203	E	6	0,5	1 197	831	69,4	131	10,9	72	6,0	27	2,3	136	11,4
		316	79,2	Z	12	1,0	1 191	730	61,3	153	12,8	69	5,8	28	2,4	211	17,7
150	Oberdolling .....	947	693	E	7	1,0	686	486	70,8	84	12,2	27	3,9	16	2,3	73	10,6
		254	73,2	Z	7	1,0	686	430	62,7	94	13,7	25	3,6	16	2,3	121	17,6
153	Pförring, M .....	2 789	1 968	E	10	0,5	1 958	1 360	69,5	283	14,5	61	3,1	43	2,2	211	10,8
		821	70,6	Z	9	0,5	1 959	1 224	62,5	302	15,4	51	2,6	40	2,0	342	17,5
155	Pollenfeld .....	2 153	1 730	E	16	0,9	1 714	1 231	71,8	168	9,8	78	4,6	39	2,3	198	11,6
		423	80,4	Z	18	1,0	1 712	1 124	65,7	190	11,1	74	4,3	27	1,6	297	17,3
160	Schernfeld .....	2 263	1 719	E	13	0,8	1 706	1 176	68,9	201	11,8	83	4,9	48	2,8	198	11,6
		544	76,0	Z	13	0,8	1 706	1 065	62,4	209	12,3	94	5,5	37	2,2	301	17,6
161	Stammham .....	2 870	2 108	E	16	0,8	2 092	1 296	62,0	369	17,6	135	6,5	67	3,2	225	10,8
		762	73,4	Z	14	0,7	2 094	1 174	56,1	398	19,0	126	6,0	47	2,2	349	16,7
164	Titting, M .....	2 073	1 677	E	5	0,3	1 672	1 291	77,2	119	7,1	64	3,8	24	1,4	174	10,4
		396	80,9	Z	11	0,7	1 666	1 175	70,5	125	7,5	58	3,5	24	1,4	284	17,0
165	Walting .....	1 767	1 432	E	12	0,8	1 420	962	67,7	167	11,8	88	6,2	37	2,6	166	11,7
		335	81,0	Z	18	1,3	1 414	858	60,7	178	12,6	92	6,5	36	2,5	250	17,7
166	Wellheim, M .....	2 094	1 518	E	18	1,2	1 500	832	55,5	314	20,9	66	4,4	141	9,4	147	9,8
		576	72,5	Z	20	1,3	1 498	777	51,9	324	21,6	74	4,9	94	6,3	229	15,3
167	Wettstetten .....	3 687	2 839	E	20	0,7	2 819	1 572	55,8	598	21,2	226	8,0	85	3,0	338	12,0
		848	77,0	Z	21	0,7	2 818	1 414	50,2	634	22,5	198	7,0	89	3,2	483	17,1
	Zusammen	95 946	71 570	E	544	0,8	71 026	45 388	63,9	11 725	16,5	4 134	5,8	2 244	3,2	7 535	10,6
		24 376	74,6	Z	618	0,9	70 952	40 940	57,7	12 222	17,2	4 021	5,7	2 074	2,9	11 695	16,5

## 177 Landkreis Erding

112	Berglern .....	2 001	1 411	E	21	1,5	1 390	634	45,6	220	15,8	131	9,4	67	4,8	338	24,3
		590	70,5	Z	17	1,2	1 394	617	44,3	198	14,2	119	8,5	58	4,2	402	28,8
113	Bockhorn .....	2 776	2 083	E	13	0,6	2 070	1 252	60,5	274	13,2	117	5,7	33	1,6	394	19,0
		693	75,0	Z	13	0,6	2 070	1 142	55,2	260	12,6	140	6,8	33	1,6	495	23,9
114	Buch a.Buchrain .....	1 134	892	E	8	0,9	884	490	55,4	119	13,5	62	7,0	26	2,9	187	21,2
		242	78,7	Z	9	1,0	883	446	50,5	110	12,5	68	7,7	26	2,9	233	26,4
115	Dorfen, St .....	10 517	7 641	E	55	0,7	7 586	3 935	51,9	1 305	17,2	790	10,4	263	3,5	1 293	17,0
		2 876	72,7	Z	49	0,6	7 592	3 671	48,4	1 146	15,1	845	11,1	273	3,6	1 657	21,8
116	Eitting .....	1 847	1 237	E	15	1,2	1 222	764	62,5	147	12,0	74	6,1	31	2,5	206	16,9
		610	67,0	Z	7	0,6	1 230	738	60,0	135	11,0	80	6,5	34	2,8	243	19,8
117	Erding, GKSt .....	25 046	17 450	E	126	0,7	17 324	8 947	51,6	3 625	20,9	1 360	7,9	652	3,8	2 740	15,8
		7 596	69,7	Z	103	0,6	17 347	8 284	47,8	3 194	18,4	1 576	9,1	718	4,1	3 575	20,6
118	Finsing .....	3 247	2 377	E	22	0,9	2 355	1 419	60,3	370	15,7	115	4,9	60	2,5	391	16,6
		870	73,2	Z	19	0,8	2 358	1 281	54,3	332	14,1	124	5,3	78	3,3	543	23,0
119	Forstern .....	2 355	1 813	E	8	0,4	1 805	1 091	60,4	266	14,7	107	5,9	38	2,1	303	16,8
		542	77,0	Z	7	0,4	1 806	1 018	56,4	258	14,3	110	6,1	31	1,7	389	21,5
120	Fraunberg .....	2 644	1 978	E	11	0,6	1 967	1 226	62,3	246	12,5	116	5,9	28	1,4	351	17,8
		666	74,8	Z	8	0,4	1 970	1 145	58,1	215	10,9	131	6,6	33	1,7	446	22,6
121	Hohenpolding .....	1 086	805	E	13	1,6	792	539	68,1	76	9,6	36	4,5	21	2,7	120	15,2
		281	74,1	Z	6	0,7	799	505	63,2	68	8,5	37	4,6	21	2,6	168	21,0
122	Inning a.Holz .....	1 138	881	E	8	0,9	873	589	67,5	105	12,0	45	5,2	21	2,4	113	12,9
		257	77,4	Z	4	0,5	877	544	62,0	99	11,3	56	6,4	23	2,6	155	17,7
123	Isen, M .....	4 163	3 095	E	35	1,1	3 060	1 650	53,9	465	15,2	226	7,4	83	2,7	636	20,8
		1 068	74,3	Z	23	0,7	3 072	1 540	50,1	426	13,9	244	7,9	91	3,0	771	25,1
124	Kirchberg .....	760	551	E	10	1,8	541	352	65,1	61	11,3	40	7,4	4	0,7	84	15,5
		209	72,5	Z	7	1,3	544	336	61,8	57	10,5	41	7,5	5	0,9	105	19,3
126	Langenpreising .....	2 029	1 451	E	8	0,6	1 443	814	56,4	211	14,6	114	7,9	42	2,9	262	18,2
		578	71,5	Z	8	0,6	1 443	790	54,7	195	13,5	116	8,0	40	2,8	302	20,9
127	Lengdorf .....	2 111	1 506	E	17	1,1	1 489	833	55,9	196	13,2	131	8,8	35	2,4	294	19,7
		605	71,3	Z	13	0,9	1 493	768	51,4	179	12,0	138	9,2	42	2,8	366	24,5

E = Erststimmen. Z = Zweitstimmen.

## Regierungsbezirken, Kreisen und Gemeinden

Von den gültigen Stimmen entfielen auf																	Schl. Nr.
davon																	
FDP	AfD	FREIE WÄHLER	PIRATEN	ÖDP	BP	NPD	Tierschutz- partei	REP	DIE FRAUEN	DIE VIOLETTEN	PDV	pro Deutschland	BÜNDNIS 21/RRP	MLPD	BüSo	Übrige	
Anzahl																	
17	18	19	20	21	22	23	24	25	26	27	28	29	30	31	32	33	

## Noch: Oberbayern

																	176	
6	28	25	11	19	-	-	-	-	-	-	-	-	-	-	-	-	4	147
18	28	37	8	18	25	7	7	4	4	2	-	-	-	-	-	-	-	-
13	28	16	21	14	-	-	-	-	-	-	-	-	-	-	-	-	2	148
31	34	18	15	15	14	20	4	3	4	-	-	1	-	-	-	-	-	-
24	29	44	15	17	-	-	-	-	-	-	-	-	-	-	-	-	7	149
40	34	55	14	26	6	12	18	2	3	-	1	-	-	-	-	-	-	-
13	22	13	15	8	-	-	-	-	-	-	-	-	-	-	-	-	2	150
27	22	19	13	6	17	4	5	4	2	-	2	-	-	-	-	-	-	-
24	61	52	44	23	-	-	-	-	-	-	-	-	-	-	-	-	7	153
55	71	66	38	18	35	32	8	7	4	2	1	2	3	-	-	-	-	-
14	26	98	34	18	-	-	-	-	-	-	-	-	-	-	-	-	8	155
27	36	112	31	25	28	12	13	4	1	3	3	-	1	1	-	-	-	-
18	36	76	32	30	-	-	-	-	-	-	-	-	-	-	-	-	6	160
45	48	85	24	30	28	13	12	13	1	-	1	-	-	1	-	-	-	-
38	48	71	45	21	-	-	-	-	-	-	-	-	-	-	-	-	2	161
82	62	87	44	19	14	15	10	9	3	-	2	1	1	-	-	-	-	-
22	39	57	23	27	-	-	-	-	-	-	-	-	-	-	-	-	6	164
54	38	84	18	32	23	21	3	4	2	5	-	-	-	-	-	-	-	-
20	55	44	20	23	-	-	-	-	-	-	-	-	-	-	-	-	4	165
40	55	51	16	32	20	14	7	11	1	-	1	1	-	1	-	-	-	-
32	25	44	23	21	-	-	-	-	-	-	-	-	-	-	-	-	2	166
53	40	41	12	20	22	11	9	6	5	4	3	2	-	-	-	1	-	-
66	91	78	59	33	-	-	-	-	-	-	-	-	-	-	-	-	11	167
134	119	64	50	33	27	16	16	12	4	3	3	2	-	-	-	-	-	-
1 175	1 884	2 004	1 262	969	-	-	-	-	-	-	-	-	-	-	-	-	241	Zus.
2 586	2 380	2 215	1 106	966	847	627	403	247	104	68	71	33	27	9	6	-	-	-

## 177

20	83	185	-	14	30	-	-	-	-	-	-	-	4	-	-	-	2	112
48	82	138	34	21	24	15	7	23	3	1	2	2	2	-	-	-	-	-
33	109	145	-	54	51	-	-	-	-	-	-	-	-	-	-	-	2	113
109	113	122	24	39	43	11	12	7	4	5	1	3	2	-	-	-	-	-
22	68	45	-	19	32	-	-	-	-	-	-	-	-	-	-	-	1	114
52	68	47	9	12	16	4	13	6	2	2	1	-	-	-	-	1	-	-
144	403	308	-	201	203	-	-	-	-	-	-	-	8	-	-	-	26	115
283	427	217	173	155	140	32	82	105	14	10	4	4	6	4	1	-	-	-
24	45	82	-	36	17	-	-	-	-	-	-	-	-	-	-	-	2	116
44	44	51	25	19	15	11	9	12	5	1	6	1	-	-	-	-	-	-
352	861	799	-	402	269	-	-	-	-	-	-	-	25	-	-	-	32	117
853	956	547	348	284	191	75	112	111	27	17	13	14	14	7	6	-	-	-
52	106	138	-	35	49	-	-	-	-	-	-	-	5	-	-	-	6	118
123	120	109	47	24	40	14	27	21	9	3	1	1	2	2	-	-	-	-
46	88	84	-	26	55	-	-	-	-	-	-	-	-	-	-	-	4	119
87	102	70	25	17	47	11	14	14	-	-	2	-	-	-	-	-	-	-
31	91	134	-	41	46	-	-	-	-	-	-	-	-	-	-	-	8	120
85	110	95	31	29	36	8	15	28	3	1	3	1	-	1	-	-	-	-
13	28	37	-	15	24	-	-	-	-	-	-	-	2	-	-	-	1	121
24	34	28	15	12	16	5	8	21	1	1	1	-	1	-	1	-	-	-
4	34	32	-	21	21	-	-	-	-	-	-	-	1	-	-	-	-	-
23	31	25	10	19	16	6	4	16	3	1	1	-	-	-	-	-	-	-
62	245	164	-	70	88	-	-	-	-	-	-	-	3	-	-	-	4	123
131	225	137	78	46	71	9	28	28	6	5	5	1	-	1	-	-	-	-
10	17	26	-	20	10	-	-	-	-	-	-	-	-	-	-	-	1	124
20	19	13	5	16	4	5	8	13	2	-	-	-	-	-	-	-	-	-
17	56	123	-	21	41	-	-	-	-	-	-	-	2	-	-	-	2	126
38	61	90	19	18	23	14	10	24	2	1	-	2	-	-	-	-	-	-
21	74	110	-	40	45	-	-	-	-	-	-	-	1	-	-	-	3	127
44	80	79	24	33	26	7	14	44	6	5	1	1	-	-	-	2	-	-

## Noch: 1. Ergebnisse der Bundestagswahl 2013 nach

Schl. Nr.	Gebiet	Wahlberechtigte		Wähler		Art der Stimme	Ungültige Stimmen		Gültige Stimmen		Von den gültigen Stimmen entfielen auf									
		Nichtwähler	Wahlbeteiligung in %	Anzahl	%		Anzahl	%	CSU		SPD		GRÜNE		DIE LINKE		Sonstige			
									Anzahl	%	Anzahl	%	Anzahl	%	Anzahl	%	Anzahl	%		
																			1	2
Noch: Oberbayern																				
177	Noch: Landkreis Erding																			
130	Moosinning	4 122	3 018	E	28	0,9	2 990	1 834	61,3	467	15,6	161	5,4	54	1,8	474	15,9			
		1 104	73,2	Z	26	0,9	2 992	1 707	57,1	435	14,5	189	6,3	51	1,7	610	20,4			
131	Neuching	1 915	1 395	E	15	1,1	1 380	840	60,9	224	16,2	79	5,7	30	2,2	207	15,0			
		520	72,8	Z	5	0,4	1 390	765	55,0	219	15,8	89	6,4	28	2,0	289	20,8			
133	Oberding	4 075	2 962	E	17	0,6	2 945	1 836	62,3	379	12,9	183	6,2	88	3,0	459	15,6			
		1 113	72,7	Z	14	0,5	2 948	1 706	57,9	343	11,6	204	6,9	82	2,8	613	20,8			
134	Ottenhofen	1 425	1 160	E	12	1,0	1 148	641	55,8	195	17,0	114	9,9	30	2,6	168	14,6			
		265	81,4	Z	10	0,9	1 150	578	50,3	181	15,7	116	10,1	39	3,4	236	20,5			
135	Pastetten	1 845	1 367	E	13	1,0	1 354	810	59,8	211	15,6	81	6,0	38	2,8	214	15,8			
		478	74,1	Z	15	1,1	1 352	722	53,4	199	14,7	96	7,1	42	3,1	293	21,7			
137	Sankt Wolfgang	3 234	2 375	E	14	0,6	2 361	1 528	64,7	258	10,9	154	6,5	39	1,7	382	16,2			
		859	73,4	Z	12	0,5	2 363	1 416	59,9	217	9,2	191	8,1	40	1,7	499	21,1			
138	Steinkirchen	952	715	E	9	1,3	706	446	63,2	83	11,8	29	4,1	8	1,1	140	19,8			
		237	75,1	Z	7	1,0	708	427	60,3	80	11,3	25	3,5	8	1,1	168	23,7			
139	Taufkirchen (Vils)	6 991	4 861	E	50	1,0	4 811	2 941	61,1	740	15,4	228	4,7	112	2,3	790	16,4			
		2 130	69,5	Z	24	0,5	4 837	2 726	56,4	658	13,6	263	5,4	118	2,4	1 072	22,2			
142	Walpertskirchen	1 531	1 127	E	9	0,8	1 118	663	59,3	183	16,4	67	6,0	21	1,9	184	16,5			
		404	73,6	Z	7	0,6	1 120	632	56,4	142	12,7	99	8,8	24	2,1	223	19,9			
143	Wartenberg, M	3 735	2 706	E	24	0,9	2 682	1 432	53,4	491	18,3	172	6,4	82	3,1	505	18,8			
		1 029	72,4	Z	18	0,7	2 688	1 326	49,3	454	16,9	184	6,8	78	2,9	646	24,0			
144	Wörth	3 317	2 583	E	23	0,9	2 560	1 283	50,1	571	22,3	240	9,4	69	2,7	397	15,5			
		734	77,9	Z	18	0,7	2 565	1 182	46,1	492	19,2	267	10,4	82	3,2	542	21,1			
	Zusammen	95 996	69 440	E	584	0,8	68 856	38 789	56,3	11 488	16,7	4 972	7,2	1 975	2,9	11 632	16,9			
		26 556	72,3	Z	449	0,6	68 991	36 012	52,2	10 292	14,9	5 548	8,0	2 098	3,0	15 041	21,8			

## 178 Landkreis Freising

113	Allershausen	3 681	2 661	E	14	0,5	2 647	1 578	59,6	358	13,5	250	9,4	59	2,2	402	15,2
		1 020	72,3	Z	13	0,5	2 648	1 439	54,3	336	12,7	194	7,3	68	2,6	611	23,1
115	Attenkirchen	1 897	1 362	E	7	0,5	1 355	702	51,8	197	14,5	203	15,0	46	3,4	207	15,3
		535	71,8	Z	9	0,7	1 353	654	48,3	200	14,8	145	10,7	55	4,1	299	22,1
116	Au i.d.Hallertau, M	4 270	3 001	E	30	1,0	2 971	1 852	62,3	394	13,3	246	8,3	55	1,9	424	14,3
		1 269	70,3	Z	20	0,7	2 981	1 748	58,6	349	11,7	184	6,2	75	2,5	625	21,0
120	Eching	9 461	7 134	E	54	0,8	7 080	3 736	52,8	1 433	20,2	749	10,6	194	2,7	968	13,7
		2 327	75,4	Z	52	0,7	7 082	3 493	49,3	1 393	19,7	623	8,8	228	3,2	1 345	19,0
122	Rudelzhausen	2 471	1 820	E	8	0,4	1 812	1 220	67,3	211	11,6	108	6,0	35	1,9	238	13,1
		651	73,7	Z	8	0,4	1 812	1 138	62,8	179	9,9	89	4,9	41	2,3	365	20,1
123	Fahrenzhausen	3 409	2 522	E	20	0,8	2 502	1 368	54,7	361	14,4	323	12,9	51	2,0	399	15,9
		887	74,0	Z	13	0,5	2 509	1 277	50,9	334	13,3	231	9,2	65	2,6	602	24,0
124	Freising, GKSt	31 709	23 578	E	291	1,2	23 287	8 795	37,8	4 324	18,6	5 618	24,1	706	3,0	3 844	16,5
		8 131	74,4	Z	254	1,1	23 324	8 811	37,8	4 326	18,5	4 424	19,0	923	4,0	4 840	20,8
125	Gammelsdorf	1 099	826	E	2	0,2	824	613	74,4	55	6,7	59	7,2	26	3,2	71	8,6
		273	75,2	Z	3	0,4	823	541	65,7	67	8,1	49	6,0	33	4,0	133	16,2
129	Haag a.d.Amper	2 117	1 536	E	13	0,8	1 523	748	49,1	202	13,3	283	18,6	28	1,8	262	17,2
		581	72,6	Z	12	0,8	1 524	732	48,0	212	13,9	197	12,9	50	3,3	333	21,9
130	Hallbergmoos	6 707	4 610	E	40	0,9	4 570	2 576	56,4	693	15,2	408	8,9	133	2,9	760	16,6
		2 097	68,7	Z	34	0,7	4 576	2 413	52,7	678	14,8	339	7,4	161	3,5	985	21,5
132	Hörgertshausen	1 474	1 060	E	11	1,0	1 049	617	58,8	127	12,1	114	10,9	23	2,2	168	16,0
		414	71,9	Z	10	0,9	1 050	610	58,1	114	10,9	74	7,0	23	2,2	229	21,8
133	Hohenkammer	1 774	1 357	E	12	0,9	1 345	849	63,1	188	14,0	100	7,4	30	2,2	178	13,2
		417	76,5	Z	10	0,7	1 347	798	59,2	173	12,8	75	5,6	32	2,4	269	20,0
136	Kirchdorf a.d.Amper	2 141	1 640	E	9	0,5	1 631	1 021	62,6	174	10,7	177	10,9	40	2,5	219	13,4
		501	76,6	Z	10	0,6	1 630	962	59,0	178	10,9	130	8,0	39	2,4	321	19,7
137	Kranzberg	3 133	2 408	E	16	0,7	2 392	1 220	51,0	311	13,0	402	16,8	40	1,7	419	17,5
		725	76,9	Z	9	0,4	2 399	1 179	49,1	302	12,6	315	13,1	51	2,1	552	23,0
138	Langenbach	2 929	2 153	E	12	0,6	2 141	1 101	51,4	370	17,3	307	14,3	44	2,1	319	14,9
		776	73,5	Z	11	0,5	2 142	1 103	51,5	346	16,2	214	10,0	52	2,4	427	19,9
140	Marzling	2 286	1 761	E	14	0,8	1 747	758	43,4	253	14,5	419	24,0	30	1,7	287	16,4
		525	77,0	Z	10	0,6	1 751	770	44,0	262	15,0	277	15,8	45	2,6	397	22,7

E = Erststimmen. Z = Zweitstimmen.

## Regierungsbezirken, Kreisen und Gemeinden

Von den gültigen Stimmen entfielen auf																	Schl. Nr.
davon																	
FDP	AfD	FREIE WÄHLER	PIRATEN	ÖDP	BP	NPD	Tierschutz- partei	REP	DIE FRAUEN	DIE VIOLETTEN	PDV	pro Deutschland	BÜNDNIS 21/RRP	MLPD	BüSo	Übrige	
Anzahl																	
17	18	19	20	21	22	23	24	25	26	27	28	29	30	31	32	33	
Noch: Oberbayern																	177
57	141	142	-	51	73	-	-	-	-	-	-	-	4	-	-	6	130
148	152	105	41	30	40	19	17	40	5	3	6	1	3	-	-	-	
24	61	71	-	28	20	-	-	-	-	-	-	-	1	-	-	2	131
69	78	58	26	17	19	6	5	4	4	1	1	-	1	-	-	-	
64	131	134	-	62	59	-	-	-	-	-	-	-	3	-	-	6	133
156	152	99	44	45	44	24	18	14	6	4	3	2	1	-	1	-	
13	40	56	-	24	34	-	-	-	-	-	-	-	-	-	-	1	134
54	52	49	12	19	21	4	9	7	1	1	-	2	5	-	-	-	
23	67	55	-	29	37	-	-	-	-	-	-	-	1	-	-	2	135
58	71	57	25	24	29	4	4	12	3	-	3	-	1	-	2	-	
32	103	118	-	69	58	-	-	-	-	-	-	-	-	-	-	2	137
79	103	113	43	46	53	6	17	27	6	5	-	1	-	-	-	-	
13	24	69	-	12	19	-	-	-	-	-	-	-	3	-	-	-	138
35	25	50	8	9	15	2	5	16	1	2	-	-	-	-	-	-	
73	190	238	-	121	151	-	-	-	-	-	-	-	4	-	-	13	139
168	232	162	66	97	103	22	32	164	6	9	3	6	1	-	1	-	
22	50	70	-	19	21	-	-	-	-	-	-	-	-	-	-	2	142
53	62	49	15	14	9	2	7	5	1	1	3	-	-	2	-	-	
52	148	196	-	38	57	-	-	-	-	-	-	-	7	-	-	7	143
121	162	146	57	25	54	17	23	29	5	2	-	2	3	-	-	-	
52	109	122	-	55	46	-	-	-	-	-	-	-	4	-	-	9	144
124	136	87	58	40	35	6	24	14	4	6	5	-	1	2	-	-	
1 276	3 372	3 683	-	1 523	1 556	-	-	-	-	-	-	-	78	-	-	144	Zus.
3 029	3 697	2 743	1 262	1 110	1 130	339	524	805	129	87	65	44	43	19	15	-	
178																	
63	106	132	59	42	-	-	-	-	-	-	-	-	-	-	-	-	113
159	144	123	53	30	45	18	15	8	7	2	1	4	-	2	-	-	
36	60	79	24	8	-	-	-	-	-	-	-	-	-	-	-	-	115
64	87	55	18	9	34	9	11	2	4	2	3	1	-	-	-	-	
64	100	167	58	35	-	-	-	-	-	-	-	-	-	-	-	-	116
133	127	147	47	40	58	22	27	10	5	3	3	-	2	1	-	-	
187	260	229	205	87	-	-	-	-	-	-	-	-	-	-	-	-	120
358	313	166	203	65	68	56	56	17	11	11	6	5	8	1	1	-	
24	52	115	23	24	-	-	-	-	-	-	-	-	-	-	-	-	122
76	63	109	23	25	28	7	13	12	2	5	1	-	-	-	1	-	
48	110	142	46	53	-	-	-	-	-	-	-	-	-	-	-	-	123
106	149	145	52	29	46	31	30	8	3	-	3	-	-	-	-	-	
701	935	1 058	549	601	-	-	-	-	-	-	-	-	-	-	-	-	124
1 094	1 264	841	609	389	180	105	180	56	37	36	21	15	2	7	4	-	
8	10	37	12	4	-	-	-	-	-	-	-	-	-	-	-	-	125
25	26	42	14	7	7	3	3	4	-	2	-	-	-	-	-	-	
41	61	95	40	25	-	-	-	-	-	-	-	-	-	-	-	-	129
67	80	88	39	19	14	10	10	2	2	1	1	-	-	-	-	-	
119	185	293	109	54	-	-	-	-	-	-	-	-	-	-	-	-	130
205	228	232	107	36	66	38	35	13	6	6	7	2	3	-	1	-	
21	48	55	20	24	-	-	-	-	-	-	-	-	-	-	-	-	132
41	61	39	18	17	13	24	7	2	5	2	-	-	-	-	-	-	
36	51	56	21	14	-	-	-	-	-	-	-	-	-	-	-	-	133
73	71	50	23	8	18	5	11	3	2	1	1	-	3	-	-	-	
44	47	70	32	26	-	-	-	-	-	-	-	-	-	-	-	-	136
69	75	64	23	20	25	19	13	3	4	4	2	-	-	-	-	-	
66	84	182	51	36	-	-	-	-	-	-	-	-	-	-	-	-	137
118	115	164	40	41	27	11	17	9	4	4	1	1	-	-	-	-	
49	90	103	48	29	-	-	-	-	-	-	-	-	-	-	-	-	138
77	119	86	47	17	35	12	12	3	7	5	3	2	2	-	-	-	
42	70	98	41	36	-	-	-	-	-	-	-	-	-	-	-	-	140
77	95	89	38	32	23	13	14	5	4	4	1	1	1	-	-	-	

## Noch: 1. Ergebnisse der Bundestagswahl 2013 nach

Schl. Nr.	Gebiet	Wahlberechtigte		Wähler		Art der Stimme	Ungültige Stimmen		Gültige Stimmen		Von den gültigen Stimmen entfielen auf									
		Nichtwähler	Wahlbeteiligung in %	Anzahl	%		Anzahl	%	CSU		SPD		GRÜNE		DIE LINKE		Sonstige			
									Anzahl	%	Anzahl	%	Anzahl	%	Anzahl	%	Anzahl	%		
																			1	2
Noch: Oberbayern																				
178 Noch: Landkreis Freising																				
142	Mauern .....	2 152	1 595	E	13	0,8	1 582	889	56,2	207	13,1	196	12,4	31	2,0	259	16,4			
		557	74,1	Z	7	0,4	1 588	847	53,3	220	13,9	112	7,1	34	2,1	375	23,6			
143	Moosburg a.d.Isar, St .....	12 314	8 684	E	65	0,7	8 619	3 855	44,7	1 387	16,1	1 574	18,3	305	3,5	1 498	17,4			
		3 630	70,5	Z	59	0,7	8 625	4 033	46,8	1 634	18,9	824	9,6	358	4,2	1 776	20,6			
144	Nandlstadt, M .....	3 709	2 597	E	16	0,6	2 581	1 551	60,1	333	12,9	247	9,6	88	3,4	362	14,0			
		1 112	70,0	Z	12	0,5	2 585	1 445	55,9	324	12,5	163	6,3	95	3,7	558	21,6			
145	Neufahrn b.Freising .....	12 403	8 768	E	76	0,9	8 692	4 377	50,4	1 710	19,7	958	11,0	307	3,5	1 340	15,4			
		3 635	70,7	Z	54	0,6	8 714	4 041	46,4	1 642	18,8	763	8,8	355	4,1	1 913	22,0			
150	Paunzhausen .....	1 210	882	E	6	0,7	876	457	52,2	142	16,2	70	8,0	36	4,1	171	19,5			
		328	72,9	Z	5	0,6	877	417	47,5	119	13,6	60	6,8	44	5,0	237	27,0			
155	Wang .....	1 790	1 317	E	12	0,9	1 305	786	60,2	143	11,0	187	14,3	23	1,8	166	12,7			
		473	73,6	Z	13	1,0	1 304	772	59,2	151	11,6	109	8,4	30	2,3	242	18,6			
156	Wolfersdorf .....	1 834	1 376	E	9	0,7	1 367	888	65,0	140	10,2	118	8,6	29	2,1	192	14,0			
		458	75,0	Z	4	0,3	1 372	863	62,9	115	8,4	109	7,9	35	2,6	250	18,2			
157	Zolling .....	3 366	2 481	E	30	1,2	2 451	1 406	57,4	307	12,5	310	12,6	62	2,5	366	14,9			
		885	73,7	Z	17	0,7	2 464	1 346	54,6	318	12,9	232	9,4	69	2,8	499	20,3			
	Zusammen	119 336	87 129	E	780	0,9	86 349	42 963	49,8	14 020	16,2	13 426	15,5	2 421	2,8	13 519	15,7			
		32 207	73,0	Z	649	0,7	86 480	41 432	47,9	13 972	16,2	9 932	11,5	2 961	3,4	18 183	21,0			
179 Landkreis Fürstenfeldbruck																				
111	Adelshofen .....	1 247	966	E	6	0,6	960	561	58,4	137	14,3	88	9,2	22	2,3	152	15,8			
		281	77,5	Z	3	0,3	963	520	54,0	131	13,6	89	9,2	24	2,5	199	20,7			
113	Alling .....	2 740	2 193	E	22	1,0	2 171	1 289	59,4	368	17,0	151	7,0	37	1,7	326	15,0			
		547	80,0	Z	16	0,7	2 177	1 201	55,2	321	14,7	170	7,8	46	2,1	439	20,2			
114	Althegnenberg .....	1 420	1 076	E	6	0,6	1 070	597	55,8	211	19,7	90	8,4	28	2,6	144	13,5			
		344	75,8	Z	4	0,4	1 072	570	53,2	175	16,3	108	10,1	28	2,6	191	17,8			
117	Egenhofen .....	2 501	1 826	E	19	1,0	1 807	1 154	63,9	267	14,8	110	6,1	35	1,9	241	13,3			
		675	73,0	Z	19	1,0	1 807	1 062	58,8	237	13,1	111	6,1	32	1,8	365	20,2			
118	Eichenau .....	9 130	7 281	E	37	0,5	7 244	3 565	49,2	1 573	21,7	730	10,1	196	2,7	1 180	16,3			
		1 849	79,7	Z	37	0,5	7 244	3 230	44,6	1 503	20,7	816	11,3	251	3,5	1 444	19,9			
119	Emmering .....	4 828	3 665	E	31	0,8	3 634	1 973	54,3	723	19,9	248	6,8	86	2,4	604	16,6			
		1 163	75,9	Z	35	1,0	3 630	1 804	49,7	631	17,4	315	8,7	101	2,8	779	21,5			
121	Fürstenfeldbruck, GKSt .....	24 791	17 425	E	152	0,9	17 273	8 944	51,8	3 861	22,4	1 447	8,4	550	3,2	2 471	14,3			
		7 366	70,3	Z	132	0,8	17 293	8 109	46,9	3 519	20,3	1 695	9,8	626	3,6	3 344	19,3			
123	Germering, GKSt .....	27 611	20 476	E	114	0,6	20 362	10 451	51,3	4 692	23,0	1 960	9,6	660	3,2	2 599	12,8			
		7 135	74,2	Z	100	0,5	20 376	9 393	46,1	4 454	21,9	1 956	9,6	730	3,6	3 843	18,9			
125	Grafrath .....	2 797	2 166	E	14	0,6	2 152	1 047	48,7	476	22,1	285	13,2	51	2,4	293	13,6			
		631	77,4	Z	10	0,5	2 156	897	41,6	412	19,1	337	15,6	64	3,0	446	20,7			
126	Gröbenzell .....	14 978	12 047	E	76	0,6	11 971	6 096	50,9	2 670	22,3	1 398	11,7	275	2,3	1 532	12,8			
		2 931	80,4	Z	46	0,4	12 001	5 561	46,3	2 317	19,3	1 543	12,9	341	2,8	2 239	18,7			
128	Hattenhofen .....	1 116	814	E	4	0,5	810	515	63,6	125	15,4	37	4,6	28	3,5	105	13,0			
		302	72,9	Z	3	0,4	811	485	59,8	119	14,7	42	5,2	28	3,5	137	16,9			
130	Jesenwang .....	1 144	882	E	9	1,0	873	525	60,1	144	16,5	53	6,1	26	3,0	125	14,3			
		262	77,1	Z	8	0,9	874	483	55,3	152	17,4	48	5,5	26	3,0	165	18,9			
131	Kottgeisering .....	1 248	996	E	8	0,8	988	520	52,6	192	19,4	98	9,9	17	1,7	161	16,3			
		252	79,8	Z	4	0,4	992	493	49,7	151	15,2	113	11,4	23	2,3	212	21,4			
132	Landsberied .....	1 117	943	E	16	1,7	927	582	62,8	161	17,4	74	8,0	14	1,5	96	10,4			
		174	84,4	Z	13	1,4	930	533	57,3	147	15,8	84	9,0	17	1,8	149	16,0			
134	Maisach .....	10 020	7 715	E	56	0,7	7 659	4 224	55,2	1 476	19,3	632	8,3	189	2,5	1 138	14,9			
		2 305	77,0	Z	49	0,6	7 666	3 801	49,6	1 385	18,1	709	9,2	213	2,8	1 558	20,3			
136	Mammendorf .....	3 476	2 577	E	15	0,6	2 562	1 517	59,2	410	16,0	227	8,9	47	1,8	361	14,1			
		899	74,1	Z	7	0,3	2 570	1 402	54,6	367	14,3	246	9,6	66	2,6	489	19,0			
137	Mittelstetten .....	1 313	990	E	4	0,4	986	680	69,0	145	14,7	50	5,1	20	2,0	91	9,2			
		323	75,4	Z	5	0,5	985	608	61,7	140	14,2	59	6,0	26	2,6	152	15,4			
138	Moorenweis .....	3 005	2 307	E	15	0,7	2 292	1 494	65,2	316	13,8	116	5,1	41	1,8	325	14,2			
		698	76,8	Z	13	0,6	2 294	1 399	61,0	276	12,0	137	6,0	48	2,1	434	18,9			
140	Oberschweinbach .....	1 266	918	E	7	0,8	911	555	60,9	172	18,9	46	5,0	8	0,9	130	14,3			
		348	72,5	Z	7	0,8	911	530	58,2	145	15,9	54	5,9	8	0,9	174	19,1			

E = Erststimmen. Z = Zweitstimmen.



## Regierungsbezirken, Kreisen und Gemeinden

Von den gültigen Stimmen entfielen auf																	Schl. Nr.
davon																	
FDP	AfD	FREIE WÄHLER	PIRATEN	ÖDP	BP	NPD	Tierschutz- partei	REP	DIE FRAUEN	DIE VIOLETTEN	PDV	pro Deutschland	BÜNDNIS 21/RRP	MLPD	BüSo	Übrige	
Anzahl																	
17	18	19	20	21	22	23	24	25	26	27	28	29	30	31	32	33	
Noch: Oberbayern																	178
32	58	125	25	19	-	-	-	-	-	-	-	-	-	-	-	-	142
81	91	112	25	13	16	14	14	3	3	-	2	1	-	-	-	-	143
143	306	719	210	120	-	-	-	-	-	-	-	-	-	-	-	-	144
322	450	382	204	97	92	75	67	39	19	7	10	7	3	1	1	-	145
62	131	98	54	17	-	-	-	-	-	-	-	-	-	-	-	-	150
113	165	92	39	29	55	18	23	12	4	2	2	2	-	-	2	-	155
283	387	333	208	129	-	-	-	-	-	-	-	-	-	-	-	-	156
562	495	301	178	88	102	44	67	19	18	7	6	11	8	4	3	-	157
20	44	58	32	17	-	-	-	-	-	-	-	-	-	-	-	-	Zus.
39	58	46	28	15	17	14	11	1	2	1	5	-	-	-	-	-	178
22	32	67	34	11	-	-	-	-	-	-	-	-	-	-	-	-	179
48	52	49	31	6	22	6	14	3	4	2	1	2	-	1	1	-	111
30	59	54	30	19	-	-	-	-	-	-	-	-	-	-	-	-	113
67	69	36	23	14	13	11	9	3	2	-	1	1	1	-	-	-	114
62	107	131	23	43	-	-	-	-	-	-	-	-	-	-	-	-	117
111	142	93	30	28	52	12	12	5	7	2	1	2	1	1	-	-	118
2 203	3 393	4 496	1 954	1 473	-	-	-	-	-	-	-	-	-	-	-	-	119
4 085	4 539	3 551	1 912	1 074	1 056	577	671	242	162	109	82	57	34	18	14	-	121
32	50	42	22	6	-	-	-	-	-	-	-	-	-	-	-	-	123
47	44	41	18	8	22	4	6	2	1	1	1	1	1	1	1	-	125
52	115	103	28	28	-	-	-	-	-	-	-	-	-	-	-	-	126
119	119	77	34	23	29	10	16	4	1	4	2	1	-	-	-	-	128
14	54	36	33	7	-	-	-	-	-	-	-	-	-	-	-	-	130
39	52	26	29	5	11	6	12	6	1	3	-	1	-	-	-	-	131
35	66	64	44	32	-	-	-	-	-	-	-	-	-	-	-	-	132
84	75	72	33	25	25	9	18	14	1	5	3	-	1	-	-	-	133
214	393	354	144	75	-	-	-	-	-	-	-	-	-	-	-	-	134
460	457	201	100	73	48	31	33	11	8	11	6	2	2	-	1	-	135
82	162	230	87	43	-	-	-	-	-	-	-	-	-	-	-	-	136
172	156	193	83	55	34	23	29	10	8	8	5	3	-	-	-	-	137
388	944	456	491	192	-	-	-	-	-	-	-	-	-	-	-	-	138
833	1 057	339	434	147	176	92	118	44	32	25	19	20	3	2	3	-	140
507	870	486	495	241	-	-	-	-	-	-	-	-	-	-	-	-	141
1 201	1 006	432	452	185	166	106	167	34	31	27	9	13	11	2	1	-	142
72	88	49	47	37	-	-	-	-	-	-	-	-	-	-	-	-	143
156	125	46	38	29	15	7	18	3	3	4	-	1	-	1	-	-	144
391	471	259	286	125	-	-	-	-	-	-	-	-	-	-	-	-	145
870	544	198	225	104	90	42	80	25	11	18	5	24	2	-	1	-	146
14	43	25	17	6	-	-	-	-	-	-	-	-	-	-	-	-	147
25	42	21	15	6	7	5	7	6	2	-	1	-	-	-	-	-	148
26	39	28	20	12	-	-	-	-	-	-	-	-	-	-	-	-	149
36	48	25	13	11	12	8	6	3	-	1	-	1	1	-	-	-	150
44	49	31	18	19	-	-	-	-	-	-	-	-	-	-	-	-	151
75	57	21	17	15	9	5	5	2	5	-	1	-	-	-	-	-	152
16	31	26	15	8	-	-	-	-	-	-	-	-	-	-	-	-	153
34	41	26	17	6	7	3	9	3	1	1	-	-	-	-	-	1	154
149	376	350	194	69	-	-	-	-	-	-	-	-	-	-	-	-	155
309	426	339	161	55	84	30	78	31	10	15	7	7	5	-	1	-	156
48	114	110	66	23	-	-	-	-	-	-	-	-	-	-	-	-	157
103	121	107	50	22	26	13	22	12	3	5	2	3	-	-	-	-	158
15	30	25	8	13	-	-	-	-	-	-	-	-	-	-	-	-	159
36	40	17	9	11	17	6	10	2	1	-	-	2	1	-	-	-	160
63	94	67	50	51	-	-	-	-	-	-	-	-	-	-	-	-	161
91	109	70	45	25	27	20	16	13	8	2	2	4	1	-	1	-	162
30	32	30	27	11	-	-	-	-	-	-	-	-	-	-	-	-	163
47	38	31	20	14	13	1	6	2	1	-	-	1	-	-	-	-	164

## Noch: 1. Ergebnisse der Bundestagswahl 2013 nach

Schl. Nr.	Gebiet	Wahlberechtigte		Wähler		Art der Stimme	Ungültige Stimmen		Gültige Stimmen		Von den gültigen Stimmen entfielen auf									
		Nichtwähler	Wahlbeteiligung in %	Anzahl	%		Anzahl	%	CSU		SPD		GRÜNE		DIE LINKE		Sonstige			
									Anzahl	%	Anzahl	%	Anzahl	%	Anzahl	%	Anzahl	%		
																			1	2

## Noch: Oberbayern

## 179 Noch: Landkreis Fürstenfeldbruck

142	Olching, St .....	19 341	14 346	E	101	0,7	14 245	7 507	52,7	3 387	23,8	1 063	7,5	416	2,9	1 872	13,1
		4 995	74,2	Z	85	0,6	14 261	6 889	48,3	2 903	20,4	1 319	9,2	483	3,4	2 667	18,7
145	Puchheim, St .....	14 567	11 195	E	63	0,6	11 132	5 745	51,6	2 755	24,7	874	7,9	336	3,0	1 422	12,8
		3 372	76,9	Z	61	0,5	11 134	5 154	46,3	2 517	22,6	1 055	9,5	351	3,2	2 057	18,5
147	Schöngeising .....	1 515	1 236	E	11	0,9	1 225	595	48,6	321	26,2	99	8,1	31	2,5	179	14,6
		279	81,6	Z	4	0,3	1 232	544	44,2	260	21,1	141	11,4	31	2,5	256	20,8
149	Türkenfeld .....	2 813	2 240	E	17	0,8	2 223	1 102	49,6	435	19,6	219	9,9	76	3,4	391	17,6
		573	79,6	Z	15	0,7	2 225	1 061	47,7	404	18,2	243	10,9	79	3,6	438	19,7
	Zusammen	153 984	116 280	E	803	0,7	115 477	61 238	53,0	25 017	21,7	10 095	8,7	3 189	2,8	15 938	13,8
		37 704	75,5	Z	676	0,6	115 604	55 729	48,2	22 666	19,6	11 390	9,9	3 642	3,2	22 177	19,2

## 180 Landkreis Garmisch-Partenkirchen

112	Bad Kohlgrub .....	1 865	1 332	E	13	1,0	1 319	838	63,5	162	12,3	76	5,8	29	2,2	214	16,2
		533	71,4	Z	11	0,8	1 321	773	58,5	150	11,4	84	6,4	31	2,3	283	21,4
113	Bad Bayersoien .....	924	673	E	6	0,9	667	448	67,2	76	11,4	29	4,3	15	2,2	99	14,8
		251	72,8	Z	5	0,7	668	406	60,8	88	13,2	32	4,8	13	1,9	129	19,3
114	Eschenlohe .....	1 221	862	E	8	0,9	854	551	64,5	132	15,5	34	4,0	15	1,8	122	14,3
		359	70,6	Z	6	0,7	856	506	59,1	128	15,0	28	3,3	13	1,5	181	21,1
115	Ettal .....	510	378	E	11	2,9	367	237	64,6	37	10,1	19	5,2	11	3,0	63	17,2
		132	74,1	Z	8	2,1	370	231	62,4	32	8,6	18	4,9	14	3,8	75	20,3
116	Farchant .....	2 853	1 981	E	18	0,9	1 963	1 277	65,1	241	12,3	100	5,1	45	2,3	300	15,3
		872	69,4	Z	20	1,0	1 961	1 154	58,8	222	11,3	108	5,5	56	2,9	421	21,5
117	Garmisch-Partenkirchen, M .	19 657	13 479	E	169	1,3	13 310	8 372	62,9	1 821	13,7	735	5,5	311	2,3	2 071	15,6
		6 178	68,6	Z	123	0,9	13 356	7 663	57,4	1 651	12,4	788	5,9	331	2,5	2 923	21,9
118	Grainau .....	2 655	1 929	E	21	1,1	1 908	1 323	69,3	170	8,9	90	4,7	31	1,6	294	15,4
		726	72,7	Z	10	0,5	1 919	1 218	63,5	175	9,1	89	4,6	36	1,9	401	20,9
119	Großweil .....	1 159	861	E	13	1,5	848	494	58,3	134	15,8	47	5,5	12	1,4	161	19,0
		298	74,3	Z	11	1,3	850	464	54,6	114	13,4	55	6,5	19	2,2	198	23,3
122	Krün .....	1 470	1 103	E	12	1,1	1 091	772	70,8	126	11,5	38	3,5	17	1,6	138	12,6
		367	75,0	Z	12	1,1	1 091	691	63,3	119	10,9	52	4,8	15	1,4	214	19,6
123	Mittenwald, M .....	5 913	3 980	E	40	1,0	3 940	2 823	71,6	376	9,5	152	3,9	81	2,1	508	12,9
		1 933	67,3	Z	47	1,2	3 933	2 614	66,5	383	9,7	152	3,9	95	2,4	689	17,5
124	Murnau a.Staffelsee, M .....	8 831	6 655	E	70	1,1	6 585	3 515	53,4	1 106	16,8	698	10,6	204	3,1	1 062	16,1
		2 176	75,4	Z	41	0,6	6 614	3 122	47,2	985	14,9	755	11,4	184	2,8	1 568	23,7
125	Oberammergau .....	3 785	2 523	E	19	0,8	2 504	1 439	57,5	310	12,4	233	9,3	104	4,2	418	16,7
		1 262	66,7	Z	13	0,5	2 510	1 362	54,3	268	10,7	248	9,9	111	4,4	521	20,8
126	Oberau .....	2 315	1 563	E	13	0,8	1 550	901	58,1	283	18,3	59	3,8	51	3,3	256	16,5
		752	67,5	Z	12	0,8	1 551	812	52,4	262	16,9	74	4,8	48	3,1	355	22,9
127	Ohlstadt .....	2 567	1 895	E	26	1,4	1 869	1 110	59,4	237	12,7	153	8,2	53	2,8	316	16,9
		672	73,8	Z	17	0,9	1 878	1 023	54,5	224	11,9	166	8,8	51	2,7	414	22,0
128	Riegsee .....	927	691	E	4	0,6	687	427	62,2	51	7,4	63	9,2	16	2,3	130	18,9
		236	74,5	Z	3	0,4	688	384	55,8	51	7,4	67	9,7	16	2,3	170	24,7
129	Saulgrub .....	1 270	933	E	12	1,3	921	635	68,9	90	9,8	46	5,0	19	2,1	131	14,2
		337	73,5	Z	11	1,2	922	568	61,6	99	10,7	53	5,7	18	2,0	184	20,0
131	Schwaigen .....	461	332	E	4	1,2	328	180	54,9	47	14,3	33	10,1	7	2,1	61	18,6
		129	72,0	Z	6	1,8	326	157	48,2	40	12,3	35	10,7	10	3,1	84	25,8
132	Seehausen a.Staffelsee .....	1 779	1 384	E	14	1,0	1 370	712	52,0	214	15,6	157	11,5	28	2,0	259	18,9
		395	77,8	Z	8	0,6	1 376	670	48,7	191	13,9	173	12,6	33	2,4	309	22,5
133	Spatzenhausen .....	557	424	E	3	0,7	421	280	66,5	47	11,2	23	5,5	12	2,9	59	14,0
		133	76,1	Z	4	0,9	420	279	66,4	34	8,1	23	5,5	13	3,1	71	16,9
134	Uffing a.Staffelsee .....	2 329	1 850	E	15	0,8	1 835	938	51,1	298	16,2	222	12,1	54	2,9	323	17,6
		479	79,4	Z	10	0,5	1 840	868	47,2	299	16,3	216	11,7	56	3,0	401	21,8
135	Unterammergau .....	1 195	794	E	8	1,0	786	535	68,1	85	10,8	40	5,1	13	1,7	113	14,4
		401	66,4	Z	3	0,4	791	497	62,8	76	9,6	38	4,8	16	2,0	164	20,7
136	Wallgau .....	1 096	808	E	7	0,9	801	603	75,3	72	9,0	26	3,2	13	1,6	87	10,9
		288	73,7	Z	24	3,0	784	563	71,8	62	7,9	24	3,1	12	1,5	123	15,7
	Zusammen	65 339	46 430	E	506	1,1	45 924	28 410	61,9	6 115	13,3	3 073	6,7	1 141	2,5	7 185	15,6
		18 909	71,1	Z	405	0,9	46 025	26 025	56,5	5 653	12,3	3 278	7,1	1 191	2,6	9 878	21,5

E = Erststimmen. Z = Zweitstimmen.

## Regierungsbezirken, Kreisen und Gemeinden

Von den gültigen Stimmen entfielen auf																	Schl. Nr.
davon																	
FDP	AfD	FREIE WÄHLER	PIRATEN	ÖDP	BP	NPD	Tierschutz- partei	REP	DIE FRAUEN	DIE VIOLETTEN	PDV	pro Deutschland	BÜNDNIS 21/RRP	MLPD	BüSo	Übrige	
Anzahl																	
17	18	19	20	21	22	23	24	25	26	27	28	29	30	31	32	33	
Noch: Oberbayern																	
																	179
300	670	438	312	152	-	-	-	-	-	-	-	-	-	-	-	-	142
756	733	379	257	122	143	58	119	32	23	14	12	10	7	-	2	-	
232	496	289	289	116	-	-	-	-	-	-	-	-	-	-	-	-	145
579	604	226	253	97	81	57	95	20	13	12	7	8	2	2	1	-	
38	52	42	34	13	-	-	-	-	-	-	-	-	-	-	-	-	147
65	73	36	23	14	20	3	16	1	3	-	1	-	-	1	-	-	
121	117	56	52	45	-	-	-	-	-	-	-	-	-	-	-	-	149
107	116	55	49	33	28	9	14	7	7	6	3	1	2	1	-	-	
2 883	5 356	3 596	2 779	1 324	-	-	-	-	-	-	-	-	-	-	-	-	Zus.
6 244	6 083	2 978	2 375	1 085	1 090	548	900	287	174	162	86	103	39	10	13	-	
																	180
39	-	56	15	36	59	9	-	-	-	-	-	-	-	-	-	-	112
59	68	47	13	32	33	6	11	2	3	1	3	2	2	1	-	-	
11	-	25	5	22	33	3	-	-	-	-	-	-	-	-	-	-	113
34	21	23	4	16	20	3	5	1	2	-	-	-	-	-	-	-	
17	-	33	8	15	45	4	-	-	-	-	-	-	-	-	-	-	114
32	51	32	11	9	33	3	6	1	1	1	-	1	-	-	-	-	
8	-	15	7	15	17	1	-	-	-	-	-	-	-	-	-	-	115
14	15	10	9	12	10	2	2	-	-	-	-	1	-	-	-	-	
44	-	82	25	38	98	13	-	-	-	-	-	-	-	-	-	-	116
96	110	66	20	26	58	10	23	2	4	3	-	2	-	-	1	-	
576	-	312	163	246	679	95	-	-	-	-	-	-	-	-	-	-	117
1 048	748	233	150	167	316	47	122	25	17	22	5	13	4	2	4	-	
101	-	45	14	26	99	9	-	-	-	-	-	-	-	-	-	-	118
148	93	37	25	12	56	4	13	4	2	-	2	-	2	1	2	-	
17	-	39	13	33	51	8	-	-	-	-	-	-	-	-	-	-	119
32	50	26	14	29	26	6	10	1	-	3	1	-	-	-	-	-	
36	-	29	8	11	46	8	-	-	-	-	-	-	-	-	-	-	122
70	43	23	10	5	39	7	8	-	3	2	1	2	1	-	-	-	
113	-	107	36	61	152	39	-	-	-	-	-	-	-	-	-	-	123
178	173	98	36	41	84	28	28	7	6	3	4	1	-	1	1	-	
269	-	219	114	248	155	57	-	-	-	-	-	-	-	-	-	-	124
487	405	154	101	169	82	34	61	6	9	14	33	7	2	1	3	-	
97	-	128	38	56	72	27	-	-	-	-	-	-	-	-	-	-	125
119	147	104	43	38	34	11	12	3	7	2	-	-	1	-	-	-	
23	-	67	26	21	105	14	-	-	-	-	-	-	-	-	-	-	126
60	101	59	26	20	53	10	15	2	1	-	4	2	1	-	1	-	
42	-	54	23	76	95	26	-	-	-	-	-	-	-	-	-	-	127
81	98	43	9	55	72	22	10	5	10	2	3	1	2	-	1	-	
20	-	26	8	50	21	5	-	-	-	-	-	-	-	-	-	-	128
31	40	16	10	40	12	4	6	2	1	1	4	3	-	-	-	-	
14	-	22	13	31	40	11	-	-	-	-	-	-	-	-	-	-	129
19	36	28	14	28	33	11	2	5	2	2	-	-	2	1	1	-	
8	-	9	7	13	21	3	-	-	-	-	-	-	-	-	-	-	131
19	26	4	3	11	14	1	3	1	-	-	2	-	-	-	-	-	
65	-	67	16	62	38	11	-	-	-	-	-	-	-	-	-	-	132
89	93	30	14	41	21	7	6	-	2	3	1	1	1	-	-	-	
6	-	16	3	17	13	4	-	-	-	-	-	-	-	-	-	-	133
14	16	12	3	10	9	1	2	2	-	-	2	-	-	-	-	-	
64	-	95	21	79	57	7	-	-	-	-	-	-	-	-	-	-	134
108	98	58	21	52	36	6	10	1	3	3	5	-	-	-	-	-	
17	-	34	3	16	35	8	-	-	-	-	-	-	-	-	-	-	135
38	43	34	4	16	21	2	2	-	-	4	-	-	-	-	-	-	
21	-	16	6	6	30	8	-	-	-	-	-	-	-	-	-	-	136
39	39	11	5	5	11	5	4	1	-	-	1	-	2	-	-	-	
1 608	-	1 496	572	1 178	1 961	370	-	-	-	-	-	-	-	-	-	-	Zus.
2 815	2 514	1 148	545	834	1 073	230	361	71	73	66	71	36	20	7	14	-	

## Noch: 1. Ergebnisse der Bundestagswahl 2013 nach

Schl. Nr.	Gebiet	Wahlberechtigte		Wähler		Art der Stimme	Ungültige Stimmen		Gültige Stimmen		Von den gültigen Stimmen entfielen auf									
		Nichtwähler	Wahlbeteiligung in %	Anzahl	%		Anzahl	%	CSU		SPD		GRÜNE		DIE LINKE		Sonstige			
									Anzahl	%	Anzahl	%	Anzahl	%	Anzahl	%	Anzahl	%		
1	2	3	4	5	6	7	8	9	10	11	12	13	14	15	16					

## Noch: Oberbayern

## 181 Landkreis Landsberg am Lech

111	Apfeldorf .....	859	638	E	9	1,4	629	366	58,2	83	13,2	49	7,8	30	4,8	101	16,1
		221	74,3	Z	2	0,3	636	327	51,4	71	11,2	52	8,2	29	4,6	157	24,7
113	Denklingen .....	1 977	1 454	E	18	1,2	1 436	953	66,4	156	10,9	88	6,1	46	3,2	193	13,4
		523	73,5	Z	12	0,8	1 442	901	62,5	157	10,9	84	5,8	46	3,2	254	17,6
114	Dießen am Ammersee, M .....	7 995	6 033	E	62	1,0	5 971	3 058	51,2	1 028	17,2	917	15,4	227	3,8	741	12,4
		1 962	75,5	Z	39	0,6	5 994	2 731	45,6	1 001	16,7	896	14,9	222	3,7	1 144	19,1
115	Eching am Ammersee .....	1 308	1 083	E	10	0,9	1 073	668	62,3	160	14,9	96	8,9	28	2,6	121	11,3
		225	82,8	Z	3	0,3	1 080	611	56,6	163	15,1	102	9,4	26	2,4	178	16,5
116	Egling a.d.Paar .....	1 678	1 297	E	10	0,8	1 287	697	54,2	122	9,5	60	4,7	26	2,0	382	29,7
		381	77,3	Z	7	0,5	1 290	707	54,8	137	10,6	83	6,4	26	2,0	337	26,1
118	Eresing .....	1 396	1 118	E	13	1,2	1 105	621	56,2	156	14,1	150	13,6	32	2,9	146	13,2
		278	80,1	Z	7	0,6	1 111	589	53,0	160	14,4	144	13,0	36	3,2	182	16,4
120	Finning .....	1 281	982	E	12	1,2	970	569	58,7	131	13,5	130	13,4	22	2,3	118	12,2
		299	76,7	Z	7	0,7	975	532	54,6	119	12,2	120	12,3	27	2,8	177	18,2
121	Fuchstal .....	2 758	2 033	E	20	1,0	2 013	1 192	59,2	320	15,9	158	7,8	52	2,6	291	14,5
		725	73,7	Z	14	0,7	2 019	1 117	55,3	304	15,1	151	7,5	55	2,7	392	19,4
122	Geltendorf .....	4 239	3 291	E	21	0,6	3 270	1 788	54,7	563	17,2	344	10,5	79	2,4	496	15,2
		948	77,6	Z	17	0,5	3 274	1 653	50,5	562	17,2	377	11,5	98	3,0	584	17,8
123	Greifenberg .....	1 620	1 259	E	8	0,6	1 251	767	61,3	208	16,6	141	11,3	25	2,0	110	8,8
		361	77,7	Z	5	0,4	1 254	670	53,4	199	15,9	131	10,4	35	2,8	219	17,5
124	Hofstetten .....	1 388	1 046	E	11	1,1	1 035	619	59,8	176	17,0	81	7,8	35	3,4	124	12,0
		342	75,4	Z	9	0,9	1 037	556	53,6	178	17,2	78	7,5	28	2,7	197	19,0
126	Hurlach .....	1 222	858	E	4	0,5	854	618	72,4	74	8,7	45	5,3	11	1,3	106	12,4
		364	70,2	Z	3	0,3	855	560	65,5	89	10,4	45	5,3	12	1,4	149	17,4
127	Igling .....	1 862	1 342	E	14	1,0	1 328	834	62,8	189	14,2	130	9,8	30	2,3	145	10,9
		520	72,1	Z	10	0,7	1 332	776	58,3	182	13,7	116	8,7	38	2,9	220	16,5
128	Kaufering, M .....	7 817	5 748	E	63	1,1	5 685	3 142	55,3	1 083	19,1	503	8,8	190	3,3	767	13,5
		2 069	73,5	Z	58	1,0	5 690	2 855	50,2	1 017	17,9	516	9,1	193	3,4	1 109	19,5
129	Kinsau .....	795	573	E	4	0,7	569	326	57,3	95	16,7	44	7,7	16	2,8	88	15,5
		222	72,1	Z	4	0,7	569	292	51,3	76	13,4	47	8,3	23	4,0	131	23,0
130	Landsberg am Lech, GKSt .....	20 625	14 583	E	134	0,9	14 449	7 731	53,5	2 814	19,5	1 585	11,0	581	4,0	1 738	12,0
		6 042	70,7	Z	85	0,6	14 498	7 076	48,8	2 651	18,3	1 628	11,2	602	4,2	2 541	17,5
131	Obermeitingen .....	1 156	844	E	5	0,6	839	509	60,7	148	17,6	35	4,2	24	2,9	123	14,7
		312	73,0	Z	4	0,5	840	479	57,0	135	16,1	37	4,4	16	1,9	173	20,6
132	Penzing .....	2 834	2 140	E	17	0,8	2 123	1 333	62,8	275	13,0	174	8,2	56	2,6	285	13,4
		694	75,5	Z	13	0,6	2 127	1 181	55,5	285	13,4	188	8,8	56	2,6	417	19,6
133	Vilgertshofen .....	1 920	1 383	E	9	0,7	1 374	860	62,6	195	14,2	106	7,7	34	2,5	179	13,0
		537	72,0	Z	11	0,8	1 372	783	57,1	188	13,7	110	8,0	35	2,6	256	18,7
134	Prittriching .....	1 888	1 459	E	14	1,0	1 445	913	63,2	194	13,4	64	4,4	34	2,4	240	16,6
		429	77,3	Z	15	1,0	1 444	877	60,7	199	13,8	82	5,7	32	2,2	254	17,6
135	Reichling .....	1 276	939	E	7	0,7	932	585	62,8	94	10,1	75	8,0	34	3,6	144	15,5
		337	73,6	Z	5	0,5	934	543	58,1	107	11,5	70	7,5	29	3,1	185	19,8
137	Rott .....	1 169	821	E	10	1,2	811	444	54,7	119	14,7	69	8,5	24	3,0	155	19,1
		348	70,2	Z	7	0,9	814	400	49,1	127	15,6	75	9,2	23	2,8	189	23,2
138	Scheuring .....	1 431	1 020	E	8	0,8	1 012	621	61,4	141	13,9	64	6,3	14	1,4	172	17,0
		411	71,3	Z	6	0,6	1 014	579	57,1	155	15,3	66	6,5	21	2,1	193	19,0
139	Schondorf am Ammersee .....	2 784	2 225	E	23	1,0	2 202	1 184	53,8	393	17,8	301	13,7	49	2,2	275	12,5
		559	79,9	Z	14	0,6	2 211	1 014	45,9	390	17,6	299	13,5	59	2,7	449	20,3
140	Schwifting .....	719	538	E	3	0,6	535	326	60,9	74	13,8	53	9,9	23	4,3	59	11,0
		181	74,8	Z	2	0,4	536	298	55,6	76	14,2	59	11,0	30	5,6	73	13,6
141	Pürgen .....	2 621	1 951	E	20	1,0	1 931	1 182	61,2	301	15,6	173	9,0	40	2,1	235	12,2
		670	74,4	Z	19	1,0	1 932	1 072	55,5	285	14,8	190	9,8	52	2,7	333	17,2
142	Thaining .....	745	524	E	4	0,8	520	303	58,3	81	15,6	39	7,5	12	2,3	85	16,3
		221	70,3	Z	3	0,6	521	287	55,1	73	14,0	46	8,8	9	1,7	106	20,3
143	Unterdießen .....	1 047	768	E	10	1,3	758	462	60,9	105	13,9	63	8,3	23	3,0	105	13,9
		279	73,4	Z	10	1,3	758	448	59,1	98	12,9	68	9,0	21	2,8	123	16,2

E = Erststimmen. Z = Zweitstimmen.

## Regierungsbezirken, Kreisen und Gemeinden

Von den gültigen Stimmen entfielen auf																	Schl. Nr.
davon																	
FDP	AfD	FREIE WÄHLER	PIRATEN	ÖDP	BP	NPD	Tierschutz- partei	REP	DIE FRAUEN	DIE VIOLETTEN	PDV	pro Deutschland	BÜNDNIS 21/RRP	MLPD	BüSo	Übrige	
Anzahl																	
17	18	19	20	21	22	23	24	25	26	27	28	29	30	31	32	33	

Noch: Oberbayern

																	<b>181</b>
15	-	27	12	15	24	8	-	-	-	-	-	-	-	-	-	-	111
28	50	20	10	11	21	4	4	6	1	1	1	-	-	-	-	-	113
27	-	37	31	29	46	23	-	-	-	-	-	-	-	-	-	-	114
47	66	17	31	13	39	18	12	3	2	4	-	-	1	1	-	-	115
249	-	168	93	82	121	28	-	-	-	-	-	-	-	-	-	-	116
442	257	100	96	47	91	18	48	7	11	9	7	5	5	1	-	-	118
34	-	31	21	20	11	4	-	-	-	-	-	-	-	-	-	-	120
72	50	17	14	6	8	-	5	1	2	1	-	1	1	-	-	-	121
29	-	15	17	229	76	16	-	-	-	-	-	-	-	-	-	-	122
55	66	19	20	74	63	12	16	6	4	-	1	-	-	-	-	1	123
18	-	38	19	52	15	4	-	-	-	-	-	-	-	-	-	-	124
40	45	30	15	24	11	4	7	2	1	1	1	1	-	-	-	-	126
18	-	27	16	17	28	12	-	-	-	-	-	-	-	-	-	-	127
49	43	18	19	17	13	5	9	1	1	1	1	-	-	-	-	-	128
33	-	70	42	59	61	26	-	-	-	-	-	-	-	-	-	-	129
69	95	65	32	28	43	17	26	9	3	1	2	1	-	-	-	1	130
52	-	71	96	187	59	31	-	-	-	-	-	-	-	-	-	-	131
139	142	52	69	68	55	17	21	5	3	5	3	1	2	1	1	1	132
34	-	23	23	16	10	4	-	-	-	-	-	-	-	-	-	-	133
94	52	13	22	8	10	-	6	8	2	1	1	1	-	-	-	1	134
23	-	27	19	16	33	6	-	-	-	-	-	-	-	-	-	-	135
51	52	23	17	11	25	6	8	3	-	1	-	-	-	-	-	-	137
10	-	28	15	18	26	9	-	-	-	-	-	-	-	-	-	-	138
38	31	24	10	11	14	4	6	3	3	4	1	-	-	-	-	-	139
23	-	44	23	22	19	14	-	-	-	-	-	-	-	-	-	-	140
62	40	37	24	12	19	15	8	-	-	1	1	1	-	-	-	-	141
134	-	192	131	122	115	73	-	-	-	-	-	-	-	-	-	-	142
266	329	130	109	67	60	62	27	26	10	4	6	9	2	2	-	-	143
7	-	37	12	13	14	5	-	-	-	-	-	-	-	-	-	-	144
28	33	25	12	7	17	3	5	-	1	-	-	-	-	-	-	-	145
370	-	340	327	349	227	125	-	-	-	-	-	-	-	-	-	-	146
723	707	231	300	169	122	92	89	30	25	17	15	14	4	3	-	-	147
16	-	39	13	20	27	8	-	-	-	-	-	-	-	-	-	-	148
38	52	23	15	5	18	6	4	4	4	3	1	-	-	-	-	-	149
43	-	69	43	51	53	26	-	-	-	-	-	-	-	-	-	-	150
99	101	45	30	37	45	20	19	9	4	4	1	1	1	1	-	-	151
23	-	38	21	32	46	19	-	-	-	-	-	-	-	-	-	-	152
53	75	27	21	17	31	13	12	2	2	1	1	1	-	-	-	-	153
18	-	33	18	118	40	13	-	-	-	-	-	-	-	-	-	-	154
47	67	21	18	35	26	9	7	15	1	4	2	1	-	-	-	1	155
18	-	25	22	34	37	8	-	-	-	-	-	-	-	-	-	-	156
42	49	9	16	17	28	6	8	3	4	1	2	-	-	-	-	-	157
19	-	26	18	47	30	15	-	-	-	-	-	-	-	-	-	-	158
29	59	10	15	25	23	9	8	3	1	4	1	2	-	-	-	-	159
24	-	41	12	56	24	15	-	-	-	-	-	-	-	-	-	-	160
45	34	29	14	16	21	12	13	5	-	3	-	-	1	-	-	-	161
113	-	53	42	32	29	6	-	-	-	-	-	-	-	-	-	-	162
228	103	35	34	12	15	2	8	1	4	5	-	1	-	-	-	1	163
9	-	15	10	11	10	4	-	-	-	-	-	-	-	-	-	-	164
19	20	7	7	6	8	2	3	-	-	-	1	-	-	-	-	-	165
37	-	54	29	41	49	25	-	-	-	-	-	-	-	-	-	-	166
84	73	35	24	21	46	16	16	5	6	2	1	2	1	1	-	-	167
8	-	19	9	17	24	8	-	-	-	-	-	-	-	-	-	-	168
19	25	6	13	13	13	7	3	-	3	2	1	-	-	-	-	1	169
15	-	26	20	22	17	5	-	-	-	-	-	-	-	-	-	-	170
23	24	17	19	12	15	5	2	2	1	2	-	1	-	-	-	-	171

## Noch: 1. Ergebnisse der Bundestagswahl 2013 nach

Schl. Nr.	Gebiet	Wahlberechtigte		Wähler	Art der Stimme	Ungültige Stimmen		Gültige Stimmen		Von den gültigen Stimmen entfielen auf									
		Nichtwähler	Wahlbeteiligung in %			Anzahl	%	Anzahl	CSU		SPD		GRÜNE		DIE LINKE		Sonstige		
				7					8	9	10	11	12	13	14	15	16		
		1	2	3		4	5	6	7	8	9	10	11	12	13	14	15	16	
<b>Noch: Oberbayern</b>																			
<b>181 Noch: Landkreis Landsberg am Lech</b>																			
144	Utting am Ammersee .....	3 337	2 696	E	21	0,8	2 675	1 362	50,9	495	18,5	445	16,6	67	2,5	306	11,4		
		641	80,8	Z	9	0,3	2 687	1 221	45,4	469	17,5	451	16,8	80	3,0	466	17,3		
145	Weil .....	2 804	2 136	E	19	0,9	2 117	1 347	63,6	305	14,4	140	6,6	55	2,6	270	12,8		
		668	76,2	Z	14	0,7	2 122	1 275	60,1	287	13,5	146	6,9	52	2,5	362	17,1		
146	Windach .....	2 758	2 184	E	27	1,2	2 157	1 178	54,6	369	17,1	298	13,8	65	3,0	247	11,5		
		574	79,2	Z	14	0,6	2 170	1 057	48,7	353	16,3	294	13,5	65	3,0	401	18,5		
	Zusammen	87 309	64 966	E	610	0,9	64 356	36 558	56,8	10 647	16,5	6 620	10,3	1 984	3,1	8 547	13,3		
		22 343	74,4	Z	428	0,7	64 538	33 467	51,9	10 293	15,9	6 751	10,5	2 076	3,2	11 951	18,5		
<b>182 Landkreis Miesbach</b>																			
111	Bad Wiessee .....	3 527	2 584	E	40	1,5	2 544	1 619	63,6	340	13,4	162	6,4	64	2,5	359	14,1		
		943	73,3	Z	22	0,9	2 562	1 519	59,3	307	12,0	134	5,2	68	2,7	534	20,8		
112	Bayrischzell .....	1 186	823	E	9	1,1	814	529	65,0	98	12,0	70	8,6	19	2,3	98	12,0		
		363	69,4	Z	4	0,5	819	512	62,5	88	10,7	65	7,9	16	2,0	138	16,8		
114	Fischbachau .....	4 486	3 085	E	40	1,3	3 045	1 895	62,2	416	13,7	204	6,7	78	2,6	452	14,8		
		1 401	68,8	Z	21	0,7	3 064	1 796	58,6	354	11,6	179	5,8	69	2,3	666	21,7		
116	Gmund a.Tegernsee .....	4 525	3 355	E	48	1,4	3 307	2 083	63,0	447	13,5	258	7,8	70	2,1	449	13,6		
		1 170	74,1	Z	20	0,6	3 335	1 922	57,6	382	11,5	224	6,7	71	2,1	736	22,1		
119	Hausham .....	5 883	3 935	E	81	2,1	3 854	1 921	49,8	929	24,1	259	6,7	161	4,2	584	15,2		
		1 948	66,9	Z	38	1,0	3 897	1 776	45,6	801	20,6	250	6,4	136	3,5	934	24,0		
120	Holzkirchen, M .....	11 447	8 765	E	103	1,2	8 662	4 539	52,4	1 649	19,0	1 189	13,7	216	2,5	1 069	12,3		
		2 682	76,6	Z	55	0,6	8 710	4 265	49,0	1 489	17,1	1 003	11,5	230	2,6	1 723	19,8		
123	Irschenberg .....	2 295	1 687	E	16	0,9	1 671	1 133	67,8	170	10,2	107	6,4	37	2,2	224	13,4		
		608	73,5	Z	11	0,7	1 676	1 049	62,6	151	9,0	81	4,8	40	2,4	355	21,2		
124	Kreuth .....	2 687	1 977	E	26	1,3	1 951	1 286	65,9	230	11,8	111	5,7	43	2,2	281	14,4		
		710	73,6	Z	14	0,7	1 963	1 213	61,8	209	10,6	101	5,1	37	1,9	403	20,5		
125	Miesbach, St .....	8 318	5 840	E	86	1,5	5 754	3 162	55,0	1 071	18,6	474	8,2	168	2,9	879	15,3		
		2 478	70,2	Z	37	0,6	5 803	3 035	52,3	907	15,6	450	7,8	159	2,7	1 252	21,6		
127	Otterfing .....	3 389	2 677	E	27	1,0	2 650	1 436	54,2	500	18,9	315	11,9	88	3,3	311	11,7		
		712	79,0	Z	13	0,5	2 664	1 356	50,9	437	16,4	273	10,2	63	2,4	535	20,1		
129	Rottach-Egern .....	4 437	3 292	E	45	1,4	3 247	2 331	71,8	298	9,2	140	4,3	46	1,4	432	13,3		
		1 145	74,2	Z	22	0,7	3 270	2 099	64,2	279	8,5	130	4,0	47	1,4	715	21,9		
131	Schliersee, M .....	5 283	3 820	E	57	1,5	3 763	2 162	57,5	668	17,8	328	8,7	100	2,7	505	13,4		
		1 463	72,3	Z	25	0,7	3 795	1 995	52,6	611	16,1	301	7,9	99	2,6	789	20,8		
132	Tegernsee, St .....	2 766	2 015	E	24	1,2	1 991	1 235	62,0	278	14,0	114	5,7	50	2,5	314	15,8		
		751	72,8	Z	16	0,8	1 999	1 132	56,6	249	12,5	116	5,8	52	2,6	450	22,5		
133	Valley .....	2 307	1 788	E	21	1,2	1 767	1 050	59,4	249	14,1	172	9,7	40	2,3	256	14,5		
		519	77,5	Z	10	0,6	1 778	993	55,8	214	12,0	142	8,0	46	2,6	383	21,5		
134	Waakirchen .....	4 349	3 362	E	47	1,4	3 315	1 827	55,1	679	20,5	227	6,8	84	2,5	498	15,0		
		987	77,3	Z	25	0,7	3 337	1 739	52,1	573	17,2	211	6,3	84	2,5	730	21,9		
136	Warngau .....	2 867	2 101	E	27	1,3	2 074	1 245	60,0	259	12,5	206	9,9	37	1,8	327	15,8		
		766	73,3	Z	15	0,7	2 086	1 210	58,0	238	11,4	167	8,0	30	1,4	441	21,1		
137	Weyarn .....	2 502	1 897	E	13	0,7	1 884	1 125	59,7	307	16,3	167	8,9	44	2,3	241	12,8		
		605	75,8	Z	7	0,4	1 890	1 070	56,6	251	13,3	150	7,9	44	2,3	375	19,8		
	Zusammen	72 254	53 003	E	710	1,3	52 293	30 578	58,5	8 588	16,4	4 503	8,6	1 345	2,6	7 279	13,9		
		19 251	73,4	Z	355	0,7	52 648	28 681	54,5	7 540	14,3	3 977	7,6	1 291	2,5	11 159	21,2		
<b>183 Landkreis Mühldorf a.Inn</b>																			
112	Ampfing .....	4 743	3 223	E	31	1,0	3 192	2 185	68,5	389	12,2	165	5,2	73	2,3	380	11,9		
		1 520	68,0	Z	30	0,9	3 193	1 950	61,1	413	12,9	177	5,5	78	2,4	575	18,0		
113	Aschau a.Inn .....	2 323	1 611	E	16	1,0	1 595	1 029	64,5	241	15,1	65	4,1	51	3,2	209	13,1		
		712	69,3	Z	18	1,1	1 593	919	57,7	248	15,6	71	4,5	55	3,5	300	18,8		
114	Buchbach, M .....	2 401	1 700	E	17	1,0	1 683	1 139	67,7	186	11,1	130	7,7	48	2,9	180	10,7		
		701	70,8	Z	19	1,1	1 681	1 030	61,3	197	11,7	128	7,6	58	3,5	268	15,9		
115	Egglkofen .....	959	660	E	3	0,5	657	473	72,0	53	8,1	27	4,1	20	3,0	84	12,8		
		299	68,8	Z	1	0,2	659	423	64,2	54	8,2	26	3,9	17	2,6	139	21,1		
116	Erharting .....	735	503	E	3	0,6	500	393	78,6	39	7,8	16	3,2	2	0,4	50	10,0		
		232	68,4	Z	2	0,4	501	364	72,7	47	9,4	15	3,0	4	0,8	71	14,2		

E = Erststimmen. Z = Zweitstimmen.

## Regierungsbezirken, Kreisen und Gemeinden

Von den gültigen Stimmen entfielen auf																	Schl. Nr.
davon																	
FDP	AfD	FREIE WÄHLER	PIRATEN	ÖDP	BP	NPD	Tierschutz- partei	REP	DIE FRAUEN	DIE VIOLETTEN	PDV	pro Deutschland	BÜNDNIS 21/RRP	MLPD	BüSo	Übrige	
Anzahl																	
17	18	19	20	21	22	23	24	25	26	27	28	29	30	31	32	33	
Noch: Oberbayern																	
																	181
90	-	50	61	61	39	5	-	-	-	-	-	-	-	-	-	-	144
177	107	42	51	30	25	5	16	2	3	5	1	1	1	-	-	-	145
32	-	48	41	74	60	15	-	-	-	-	-	-	-	-	-	-	146
59	88	56	27	24	45	14	18	8	7	7	6	3	-	-	-	-	146
48	-	48	30	72	35	14	-	-	-	-	-	-	-	-	-	-	146
134	110	36	38	27	27	5	14	3	1	5	1	-	-	-	-	-	Zus.
1 589	-	1 759	1 286	1 934	1 405	574	-	-	-	-	-	-	-	-	-	-	Zus.
3 299	3 045	1 219	1 142	870	997	408	448	172	110	99	59	47	19	10	7	-	
																	182
188	-	96	40	35	-	-	-	-	-	-	-	-	-	-	-	-	111
239	149	49	24	18	14	11	12	5	2	6	3	-	-	-	-	2	112
35	-	40	15	8	-	-	-	-	-	-	-	-	-	-	-	-	112
40	40	23	8	2	10	-	8	4	-	1	-	-	2	-	-	-	114
128	-	171	57	96	-	-	-	-	-	-	-	-	-	-	-	-	114
145	198	122	23	45	66	21	10	14	5	5	4	4	4	-	-	-	116
201	-	146	54	48	-	-	-	-	-	-	-	-	-	-	-	-	116
278	186	98	39	19	44	11	27	12	3	9	4	5	-	-	1	-	119
127	-	195	118	144	-	-	-	-	-	-	-	-	-	-	-	-	119
182	284	135	88	50	85	34	37	17	5	9	3	2	1	-	2	-	120
429	-	345	133	162	-	-	-	-	-	-	-	-	-	-	-	-	120
521	502	219	111	121	116	31	39	20	9	15	10	1	3	1	4	-	123
55	-	88	25	56	-	-	-	-	-	-	-	-	-	-	-	-	123
69	85	59	19	30	54	9	13	9	1	4	1	1	-	1	-	-	124
125	-	101	19	36	-	-	-	-	-	-	-	-	-	-	-	-	124
134	115	58	13	14	34	14	13	3	3	-	1	1	-	-	-	-	125
302	-	258	143	176	-	-	-	-	-	-	-	-	-	-	-	-	125
300	374	158	108	73	104	29	45	18	16	13	4	3	4	-	3	-	127
135	-	91	37	48	-	-	-	-	-	-	-	-	-	-	-	-	127
150	169	61	34	31	40	7	25	5	3	4	3	1	2	-	-	-	129
250	-	117	29	36	-	-	-	-	-	-	-	-	-	-	-	-	129
340	195	57	23	11	32	11	32	4	2	4	3	1	-	-	-	-	131
208	-	141	54	102	-	-	-	-	-	-	-	-	-	-	-	-	131
251	267	79	42	46	42	14	24	8	7	5	2	1	1	-	-	-	132
166	-	83	22	43	-	-	-	-	-	-	-	-	-	-	-	-	132
214	112	38	16	18	25	7	10	3	2	2	1	1	-	1	-	-	133
77	-	92	51	36	-	-	-	-	-	-	-	-	-	-	-	-	133
90	95	80	31	17	31	8	12	6	3	4	5	1	-	-	-	-	134
164	-	215	61	58	-	-	-	-	-	-	-	-	-	-	-	-	134
186	225	123	45	22	71	8	27	8	7	2	1	4	-	1	-	-	136
84	-	129	38	76	-	-	-	-	-	-	-	-	-	-	-	-	136
97	82	90	23	39	54	15	16	10	5	6	-	-	1	-	3	-	137
74	-	74	35	58	-	-	-	-	-	-	-	-	-	-	-	-	137
93	121	49	25	23	29	14	11	4	1	1	2	1	-	1	-	-	Zus.
2 748	-	2 382	931	1 218	-	-	-	-	-	-	-	-	-	-	-	-	Zus.
3 329	3 199	1 498	672	579	851	244	361	150	74	90	47	27	18	5	15	-	
																	183
53	118	92	87	-	-	-	-	-	-	17	-	-	-	-	13	-	112
131	125	56	72	35	57	29	28	19	4	9	2	3	1	-	4	-	113
33	62	69	34	-	-	-	-	-	-	7	-	-	-	-	4	-	113
58	81	52	20	18	30	10	12	4	2	7	3	2	-	1	-	-	114
32	43	72	26	-	-	-	-	-	-	4	-	-	-	-	3	-	114
58	45	64	20	15	23	9	11	18	-	2	-	2	-	-	1	-	115
14	24	35	9	-	-	-	-	-	-	-	-	-	-	-	2	-	115
36	22	21	9	8	23	6	8	1	1	1	1	-	-	1	1	-	116
12	14	18	4	-	-	-	-	-	-	-	-	-	-	-	2	-	116
18	16	16	4	11	5	-	1	-	-	-	-	-	-	-	-	-	

## Noch: 1. Ergebnisse der Bundestagswahl 2013 nach

Schl. Nr.	Gebiet	Wahlberechtigte		Wähler		Art der Stimme	Ungültige Stimmen		Gültige Stimmen		Von den gültigen Stimmen entfielen auf									
		Nichtwähler	Wahlbeteiligung in %	Anzahl	%		Anzahl	%	CSU		SPD		GRÜNE		DIE LINKE		Sonstige			
									Anzahl	%	Anzahl	%	Anzahl	%	Anzahl	%	Anzahl	%		
																			1	2
Noch: Oberbayern																				
183 Noch: Landkreis Mühldorf a.Inn																				
118	Gars a.Inn, M	2 918	2 049	E	34	1,7	2 015	1 377	68,3	216	10,7	144	7,1	64	3,2	214	10,6			
		869	70,2	Z	14	0,7	2 035	1 256	61,7	199	9,8	149	7,3	55	2,7	376	18,5			
119	Haag i.OB, M	4 627	3 114	E	26	0,8	3 088	1 939	62,8	444	14,4	203	6,6	84	2,7	418	13,5			
		1 513	67,3	Z	23	0,7	3 091	1 740	56,3	455	14,7	216	7,0	84	2,7	596	19,3			
120	Heldenstein	1 937	1 466	E	18	1,2	1 448	956	66,0	199	13,7	62	4,3	34	2,3	197	13,6			
		471	75,7	Z	14	1,0	1 452	836	57,6	197	13,6	75	5,2	39	2,7	305	21,0			
122	Jettenbach	579	442	E	1	0,2	441	291	66,0	50	11,3	29	6,6	6	1,4	65	14,7			
		137	76,3	Z	2	0,5	440	252	57,3	59	13,4	28	6,4	9	2,0	92	20,9			
123	Kirchdorf	1 065	826	E	1	0,1	825	625	75,8	58	7,0	31	3,8	10	1,2	101	12,2			
		239	77,6	Z	4	0,5	822	576	70,1	58	7,1	33	4,0	12	1,5	143	17,4			
124	Kraiburg a.Inn, M	3 141	2 162	E	17	0,8	2 145	1 440	67,1	291	13,6	132	6,2	57	2,7	225	10,5			
		979	68,8	Z	17	0,8	2 145	1 249	58,2	324	15,1	137	6,4	69	3,2	366	17,1			
125	Lohkirchen	540	401	E	4	1,0	397	283	71,3	34	8,6	26	6,5	7	1,8	47	11,8			
		139	74,3	Z	1	0,2	400	238	59,5	35	8,8	25	6,3	6	1,5	96	24,0			
126	Maitenbeth	1 505	1 153	E	7	0,6	1 146	735	64,1	135	11,8	111	9,7	18	1,6	147	12,8			
		352	76,6	Z	3	0,3	1 150	647	56,3	153	13,3	95	8,3	18	1,6	237	20,6			
127	Mettenheim	2 509	1 703	E	12	0,7	1 691	1 182	69,9	213	12,6	73	4,3	36	2,1	187	11,1			
		806	67,9	Z	12	0,7	1 691	1 013	59,9	244	14,4	83	4,9	45	2,7	306	18,1			
128	Mühldorf a.Inn, St	14 235	9 367	E	100	1,1	9 267	5 696	61,5	1 586	17,1	598	6,5	297	3,2	1 090	11,8			
		4 868	65,8	Z	100	1,1	9 267	4 875	52,6	1 698	18,3	665	7,2	349	3,8	1 680	18,1			
129	Neumarkt-Sankt Veit, St	4 669	2 933	E	19	0,6	2 914	2 111	72,4	298	10,2	151	5,2	56	1,9	298	10,2			
		1 736	62,8	Z	23	0,8	2 910	1 878	64,5	339	11,6	155	5,3	65	2,2	473	16,3			
130	Niederbergkirchen	958	713	E	2	0,3	711	545	76,7	69	9,7	25	3,5	19	2,7	53	7,5			
		245	74,4	Z	6	0,8	707	483	68,3	63	8,9	33	4,7	19	2,7	109	15,4			
131	Niedertaufkirchen	1 029	780	E	5	0,6	775	560	72,3	82	10,6	26	3,4	17	2,2	90	11,6			
		249	75,8	Z	6	0,8	774	500	64,6	71	9,2	32	4,1	16	2,1	155	20,0			
132	Oberbergkirchen	1 280	952	E	10	1,1	942	635	67,4	103	10,9	64	6,8	15	1,6	125	13,3			
		328	74,4	Z	9	0,9	943	573	60,8	110	11,7	52	5,5	26	2,8	182	19,3			
134	Oberneukirchen	633	475	E	4	0,8	471	403	85,6	18	3,8	11	2,3	6	1,3	33	7,0			
		158	75,0	Z	2	0,4	473	391	82,7	18	3,8	12	2,5	5	1,1	47	9,9			
135	Obertaufkirchen	1 908	1 372	E	4	0,3	1 368	919	67,2	132	9,6	99	7,2	27	2,0	191	14,0			
		536	71,9	Z	6	0,4	1 366	833	61,0	138	10,1	88	6,4	28	2,0	279	20,4			
136	Polling	2 619	1 969	E	10	0,5	1 959	1 427	72,8	195	10,0	103	5,3	26	1,3	208	10,6			
		650	75,2	Z	10	0,5	1 959	1 291	65,9	214	10,9	104	5,3	31	1,6	319	16,3			
138	Rattenkirchen	761	543	E	5	0,9	538	401	74,5	62	11,5	13	2,4	5	0,9	57	10,6			
		218	71,4	Z	9	1,7	534	362	67,8	64	12,0	12	2,2	4	0,7	92	17,2			
139	Rechtmehring	1 402	1 023	E	5	0,5	1 018	738	72,5	105	10,3	72	7,1	18	1,8	85	8,3			
		379	73,0	Z	2	0,2	1 021	645	63,2	111	10,9	67	6,6	15	1,5	183	17,9			
140	Reichertsheim	1 290	941	E	7	0,7	934	673	72,1	58	6,2	62	6,6	12	1,3	129	13,8			
		349	72,9	Z	5	0,5	936	587	62,7	68	7,3	66	7,1	11	1,2	204	21,8			
143	Schönberg	767	572	E	4	0,7	568	449	79,0	40	7,0	22	3,9	1	0,2	56	9,9			
		195	74,6	Z	4	0,7	568	418	73,6	41	7,2	26	4,6	4	0,7	79	13,9			
144	Schwindegg	2 587	1 860	E	13	0,7	1 847	1 124	60,9	239	12,9	175	9,5	60	3,2	249	13,5			
		727	71,9	Z	13	0,7	1 847	988	53,5	248	13,4	171	9,3	74	4,0	366	19,8			
145	Taufkirchen	1 090	793	E	8	1,0	785	556	70,8	60	7,6	45	5,7	17	2,2	107	13,6			
		297	72,8	Z	5	0,6	788	523	66,4	56	7,1	44	5,6	10	1,3	155	19,7			
147	Unterreit	1 317	964	E	8	0,8	956	672	70,3	82	8,6	85	8,9	21	2,2	96	10,0			
		353	73,2	Z	6	0,6	958	627	65,4	78	8,1	82	8,6	16	1,7	155	16,2			
148	Waldkraiburg, St	16 935	9 671	E	97	1,0	9 574	6 196	64,7	1 646	17,2	316	3,3	302	3,2	1 114	11,6			
		7 264	57,1	Z	118	1,2	9 553	5 489	57,5	1 742	18,2	342	3,6	327	3,4	1 653	17,3			
151	Zangberg	874	670	E	11	1,6	659	432	65,6	67	10,2	43	6,5	20	3,0	97	14,7			
		204	76,7	Z	9	1,3	661	367	55,5	67	10,1	43	6,5	22	3,3	162	24,5			
	Zusammen	84 336	56 611	E	502	0,9	56 109	37 584	67,0	7 390	13,2	3 124	5,6	1 429	2,5	6 582	11,7			
		27 725	67,1	Z	493	0,9	56 118	33 323	59,4	7 809	13,9	3 252	5,8	1 571	2,8	10 163	18,1			
184 Landkreis München																				
112	Aschheim	5 433	4 265	E	19	0,4	4 246	2 454	57,8	816	19,2	369	8,7	90	2,1	517	12,2			
		1 168	78,5	Z	22	0,5	4 243	2 232	52,6	784	18,5	345	8,1	114	2,7	768	18,1			

E = Erststimmen. Z = Zweitstimmen.



## Regierungsbezirken, Kreisen und Gemeinden

Von den gültigen Stimmen entfielen auf																	Schl. Nr.
davon																	
FDP	AfD	FREIE WÄHLER	PIRATEN	ÖDP	BP	NPD	Tierschutz- partei	REP	DIE FRAUEN	DIE VIOLETTEN	PDV	pro Deutschland	BÜNDNIS 21/RRP	MLPD	BüSo	Übrige	
Anzahl																	
17	18	19	20	21	22	23	24	25	26	27	28	29	30	31	32	33	
Noch: Oberbayern																	183
28	61	71	39	-	-	-	-	-	-	-	7	-	-	-	-	8	-
65	67	65	36	64	38	11	8	10	5	3	-	-	1	-	-	3	-
75	114	131	78	-	-	-	-	-	-	17	-	-	-	-	-	3	-
140	148	78	59	23	65	12	33	20	4	10	2	1	-	-	-	1	-
40	51	68	33	-	-	-	-	-	-	2	-	-	-	-	-	3	-
83	73	53	27	18	17	5	9	10	3	3	2	-	2	-	-	-	-
6	22	17	16	-	-	-	-	-	-	2	-	-	-	-	-	2	-
19	25	14	9	5	12	2	2	-	3	1	-	-	-	-	-	-	-
9	29	44	16	-	-	-	-	-	-	3	-	-	-	-	-	-	-
19	32	34	13	17	15	4	3	3	2	1	-	-	-	-	-	-	-
35	75	65	41	-	-	-	-	-	-	7	-	-	-	-	-	2	-
85	93	58	29	30	29	14	8	6	3	6	1	1	1	-	2	-	-
5	20	14	8	-	-	-	-	-	-	-	-	-	-	-	-	-	-
11	18	15	8	24	9	3	1	3	2	-	1	-	1	-	-	-	-
27	34	53	27	-	-	-	-	-	-	5	-	-	-	-	-	1	-
46	40	47	20	22	25	6	16	8	3	2	2	-	-	-	-	-	-
26	66	56	35	-	-	-	-	-	-	1	-	-	-	-	-	3	-
74	81	45	28	25	18	11	9	8	5	1	-	1	-	-	-	-	-
180	307	279	268	-	-	-	-	-	-	37	-	-	-	-	-	19	-
424	393	213	191	94	113	70	81	31	18	25	11	7	4	1	4	-	-
38	74	121	58	-	-	-	-	-	-	5	-	-	-	-	-	2	-
89	86	90	35	46	49	28	21	14	2	6	3	4	-	-	-	-	-
9	14	12	14	-	-	-	-	-	-	2	-	-	-	-	-	2	-
23	13	13	9	13	17	3	4	5	1	2	1	2	3	-	-	-	-
12	27	32	15	-	-	-	-	-	-	2	-	-	-	-	-	2	-
22	30	34	12	28	10	8	1	5	1	4	-	-	-	-	-	-	-
13	26	43	30	-	-	-	-	-	-	7	-	-	-	-	-	6	-
27	35	25	21	21	21	6	7	8	2	4	3	-	-	-	-	2	-
8	9	8	6	-	-	-	-	-	-	-	-	-	-	-	-	2	-
16	5	1	4	5	3	9	-	1	1	1	-	-	-	1	-	-	-
23	38	88	35	-	-	-	-	-	-	5	-	-	-	-	-	2	-
41	43	64	22	26	31	9	14	14	4	4	4	1	1	-	1	-	-
29	57	69	43	-	-	-	-	-	-	8	-	-	-	-	-	2	-
64	85	47	29	29	31	7	14	3	3	6	-	1	-	-	-	-	-
3	25	21	6	-	-	-	-	-	-	2	-	-	-	-	-	-	-
17	27	12	6	9	12	2	-	2	2	2	1	-	-	-	-	-	-
15	24	32	9	-	-	-	-	-	-	2	-	-	-	-	-	3	-
55	39	25	8	21	13	8	7	6	-	-	-	-	-	-	-	1	-
21	23	66	11	-	-	-	-	-	-	3	-	-	-	-	-	5	-
40	27	38	11	40	26	1	12	4	-	-	-	1	-	1	3	-	-
12	11	20	11	-	-	-	-	-	-	2	-	-	-	-	-	-	-
19	15	15	8	6	5	3	4	3	-	1	-	-	-	-	-	-	-
32	67	99	42	-	-	-	-	-	-	4	-	-	-	-	-	5	-
75	69	71	32	28	35	11	19	10	2	4	10	-	-	-	-	-	-
25	18	49	11	-	-	-	-	-	-	1	-	-	-	-	-	3	-
37	26	30	11	11	24	1	3	6	2	1	1	-	2	-	-	-	-
8	29	41	12	-	-	-	-	-	-	4	-	-	-	-	-	2	-
28	30	24	9	23	14	8	4	6	3	2	3	-	1	-	-	-	-
157	416	271	209	-	-	-	-	-	-	40	-	-	-	-	-	21	-
371	463	203	177	64	101	94	82	31	14	22	11	6	6	1	7	-	-
20	29	28	11	-	-	-	-	-	-	6	-	-	-	-	3	-	-
43	34	22	13	10	12	6	6	5	2	5	-	4	-	-	-	-	-
1 000	1 927	2 084	1 244	-	-	-	-	-	-	202	-	-	-	-	125	-	Zus.
2 234	2 286	1 545	952	789	883	396	428	264	94	135	62	37	22	6	30	-	-
<b>184</b>																	
141	131	127	70	36	-	-	-	-	-	-	7	-	5	-	-	-	-
304	166	86	61	29	39	11	27	15	7	4	6	4	8	1	-	-	-

## Noch: 1. Ergebnisse der Bundestagswahl 2013 nach

Schl. Nr.	Gebiet	Wahlberechtigte		Wähler		Art der Stimme	Ungültige Stimmen		Gültige Stimmen		Von den gültigen Stimmen entfielen auf									
		Nichtwähler	Wahlbeteiligung in %	Anzahl	%		Anzahl	%	CSU		SPD		GRÜNE		DIE LINKE		Sonstige			
									Anzahl	%	Anzahl	%	Anzahl	%	Anzahl	%	Anzahl	%		
																			1	2
Noch: Oberbayern																				
184 Noch: Landkreis München																				
113	Baierbrunn .....	2 069	1 748	E	8	0,5	1 740	972	55,9	275	15,8	267	15,3	21	1,2	205	11,8			
		321	84,5	Z	10	0,6	1 738	860	49,5	269	15,5	212	12,2	37	2,1	360	20,7			
114	Brunnthal .....	3 674	2 904	E	10	0,3	2 894	1 758	60,7	440	15,2	257	8,9	56	1,9	383	13,2			
		770	79,0	Z	15	0,5	2 889	1 535	53,1	453	15,7	209	7,2	76	2,6	616	21,3			
118	Feldkirchen .....	4 747	3 687	E	12	0,3	3 675	1 924	52,4	827	22,5	342	9,3	80	2,2	502	13,7			
		1 060	77,7	Z	13	0,4	3 674	1 747	47,6	736	20,0	346	9,4	109	3,0	736	20,0			
119	Garching b.München, St .....	10 566	7 693	E	44	0,6	7 649	3 764	49,2	1 819	23,8	845	11,0	164	2,1	1 057	13,8			
		2 873	72,8	Z	52	0,7	7 641	3 394	44,4	1 751	22,9	770	10,1	217	2,8	1 509	19,7			
120	Gräfelfing .....	9 801	7 925	E	31	0,4	7 894	4 246	53,8	1 493	18,9	935	11,8	122	1,5	1 098	13,9			
		1 876	80,9	Z	27	0,3	7 898	3 602	45,6	1 388	17,6	895	11,3	165	2,1	1 848	23,4			
121	Grasbrunn .....	4 655	3 789	E	22	0,6	3 767	2 191	58,2	669	17,8	357	9,5	52	1,4	498	13,2			
		866	81,4	Z	22	0,6	3 767	1 952	51,8	650	17,3	317	8,4	73	1,9	775	20,6			
122	Grünwald .....	7 976	6 367	E	24	0,4	6 343	4 099	64,6	705	11,1	490	7,7	64	1,0	985	15,5			
		1 609	79,8	Z	23	0,4	6 344	3 377	53,2	669	10,5	436	6,9	83	1,3	1 779	28,0			
123	Haar .....	13 636	9 800	E	76	0,8	9 724	4 746	48,8	2 332	24,0	1 031	10,6	268	2,8	1 347	13,9			
		3 836	71,9	Z	76	0,8	9 724	4 233	43,5	2 267	23,3	940	9,7	339	3,5	1 945	20,0			
127	Höhenkirchen-Siegersbrunn .....	7 069	5 679	E	30	0,5	5 649	2 960	52,4	1 057	18,7	770	13,6	121	2,1	741	13,1			
		1 390	80,3	Z	30	0,5	5 649	2 661	47,1	1 130	20,0	644	11,4	152	2,7	1 062	18,8			
129	Hohenbrunn .....	5 912	4 755	E	24	0,5	4 731	2 507	53,0	816	17,2	547	11,6	81	1,7	780	16,5			
		1 157	80,4	Z	28	0,6	4 727	2 252	47,6	827	17,5	494	10,5	98	2,1	1 056	22,3			
130	Ismaning .....	11 833	9 195	E	55	0,6	9 140	4 627	50,6	1 948	21,3	963	10,5	195	2,1	1 407	15,4			
		2 638	77,7	Z	49	0,5	9 146	4 291	46,9	1 833	20,0	907	9,9	274	3,0	1 841	20,1			
131	Kirchheim b.München .....	9 486	7 589	E	53	0,7	7 536	3 936	52,2	1 689	22,4	784	10,4	172	2,3	955	12,7			
		1 897	80,0	Z	54	0,7	7 535	3 599	47,8	1 627	21,6	725	9,6	227	3,0	1 357	18,0			
132	Neuried .....	5 989	4 911	E	26	0,5	4 885	2 465	50,5	1 106	22,6	585	12,0	110	2,3	619	12,7			
		1 078	82,0	Z	25	0,5	4 886	2 266	46,4	1 027	21,0	543	11,1	167	3,4	883	18,1			
134	Oberhaching .....	9 471	7 606	E	58	0,8	7 548	4 068	53,9	1 244	16,5	1 105	14,6	112	1,5	1 019	13,5			
		1 865	80,3	Z	57	0,7	7 549	3 660	48,5	1 313	17,4	898	11,9	163	2,2	1 515	20,1			
135	Oberschleißheim .....	7 963	5 811	E	51	0,9	5 760	2 822	49,0	1 339	23,2	622	10,8	166	2,9	811	14,1			
		2 152	73,0	Z	79	1,4	5 732	2 551	44,5	1 301	22,7	566	9,9	200	3,5	1 114	19,4			
136	Ottobrunn .....	14 723	11 417	E	77	0,7	11 340	5 824	51,4	2 392	21,1	1 227	10,8	262	2,3	1 635	14,4			
		3 306	77,5	Z	63	0,6	11 354	5 213	45,9	2 336	20,6	1 131	10,0	348	3,1	2 326	20,5			
137	Aying .....	3 480	2 702	E	15	0,6	2 687	1 649	61,4	371	13,8	231	8,6	57	2,1	379	14,1			
		778	77,6	Z	19	0,7	2 683	1 514	56,4	355	13,2	217	8,1	72	2,7	525	19,6			
138	Planegg .....	7 682	5 995	E	32	0,5	5 963	2 930	49,1	1 520	25,5	619	10,4	132	2,2	762	12,8			
		1 687	78,0	Z	25	0,4	5 970	2 671	44,7	1 289	21,6	628	10,5	188	3,1	1 194	20,0			
139	Pullach i.Sartal .....	6 342	5 191	E	25	0,5	5 166	2 980	57,7	814	15,8	589	11,4	65	1,3	718	13,9			
		1 151	81,9	Z	28	0,5	5 163	2 481	48,1	805	15,6	492	9,5	97	1,9	1 288	24,9			
140	Putzbrunn .....	4 431	3 389	E	20	0,6	3 369	1 923	57,1	632	18,8	275	8,2	82	2,4	457	13,6			
		1 042	76,5	Z	15	0,4	3 374	1 695	50,2	657	19,5	245	7,3	91	2,7	686	20,3			
141	Sauerlach .....	5 279	4 217	E	26	0,6	4 191	2 360	56,3	601	14,3	610	14,6	57	1,4	563	13,4			
		1 062	79,9	Z	25	0,6	4 192	2 139	51,0	661	15,8	423	10,1	105	2,5	864	20,6			
142	Schäftlarn .....	3 945	3 181	E	14	0,4	3 167	1 668	52,7	504	15,9	490	15,5	53	1,7	452	14,3			
		764	80,6	Z	11	0,3	3 170	1 471	46,4	512	16,2	411	13,0	79	2,5	697	22,0			
144	Straßlach-Dingharting .....	2 194	1 766	E	16	0,9	1 750	1 091	62,3	213	12,2	168	9,6	17	1,0	261	14,9			
		428	80,5	Z	9	0,5	1 757	953	54,2	203	11,6	140	8,0	29	1,7	432	24,6			
145	Taufkirchen .....	12 254	9 185	E	69	0,8	9 116	4 619	50,7	2 001	22,0	1 063	11,7	229	2,5	1 204	13,2			
		3 069	75,0	Z	64	0,7	9 121	4 177	45,8	1 992	21,8	867	9,5	310	3,4	1 775	19,5			
146	Neubiberg .....	9 779	7 683	E	38	0,5	7 645	3 873	50,7	1 520	19,9	940	12,3	142	1,9	1 170	15,3			
		2 096	78,6	Z	33	0,4	7 650	3 504	45,8	1 466	19,2	848	11,1	178	2,3	1 654	21,6			
147	Unterföhring .....	7 431	5 602	E	26	0,5	5 576	2 593	46,5	1 465	26,3	510	9,1	154	2,8	854	15,3			
		1 829	75,4	Z	27	0,5	5 575	2 320	41,6	1 328	23,8	541	9,7	219	3,9	1 167	20,9			
148	Unterhaching .....	16 891	12 951	E	94	0,7	12 857	6 421	49,9	2 879	22,4	1 652	12,8	314	2,4	1 591	12,4			
		3 940	76,7	Z	95	0,7	12 856	5 811	45,2	2 887	22,5	1 286	10,0	405	3,2	2 467	19,2			
149	Unterschleißheim, St .....	18 687	13 599	E	98	0,7	13 501	6 877	50,9	3 249	24,1	1 275	9,4	358	2,7	1 742	12,9			
		5 088	72,8	Z	114	0,8	13 485	6 245	46,3	3 024	22,4	1 178	8,7	473	3,5	2 565	19,0			

E = Erststimmen. Z = Zweitstimmen.

## Regierungsbezirken, Kreisen und Gemeinden

Von den gültigen Stimmen entfielen auf																	Schl. Nr.
davon																	
FDP	AfD	FREIE WÄHLER	PIRATEN	ÖDP	BP	NPD	Tierschutz- partei	REP	DIE FRAUEN	DIE VIOLETTEN	PDV	pro Deutschland	BÜNDNIS 21/RRP	MLPD	BüSo	Übrige	
Anzahl																	
17	18	19	20	21	22	23	24	25	26	27	28	29	30	31	32	33	
Noch: Oberbayern																	184
61	70	32	25	15	-	-	-	-	-	-	1	-	1	-	-	-	113
176	91	27	21	9	9	8	11	2	1	2	1	1	-	-	-	-	114
101	106	86	50	28	-	-	-	-	-	-	7	-	5	-	-	-	118
233	142	62	49	28	33	10	25	15	4	3	4	3	4	1	-	-	119
103	135	143	77	34	-	-	-	-	-	-	9	-	1	-	-	-	120
258	164	107	86	23	26	11	35	12	6	3	3	-	1	-	1	-	121
234	291	231	202	80	-	-	-	-	-	-	11	-	8	-	-	-	122
536	350	183	208	58	42	24	51	21	14	8	9	1	2	1	1	-	123
458	290	137	103	89	-	-	-	-	-	-	12	-	9	-	-	-	127
1 080	357	84	109	69	49	18	34	15	7	10	12	1	1	1	1	-	129
180	133	89	52	38	-	-	-	-	-	-	6	-	-	-	-	-	130
369	167	77	54	28	26	9	26	10	4	-	3	2	-	-	-	-	131
549	263	86	45	37	-	-	-	-	-	-	2	-	3	-	-	-	132
1 235	310	55	53	34	27	11	36	3	4	2	4	3	1	1	-	-	133
263	400	330	208	108	-	-	-	-	-	-	20	-	18	-	-	-	134
586	477	242	222	92	89	42	88	42	22	12	14	7	7	1	2	-	135
175	202	183	90	75	-	-	-	-	-	-	10	-	6	-	-	-	136
350	283	130	97	71	38	18	39	16	4	1	12	2	1	-	-	-	137
327	167	147	78	41	-	-	-	-	-	-	14	-	6	-	-	-	138
501	219	100	91	39	29	7	33	11	6	4	9	4	3	-	-	-	139
246	362	498	171	86	-	-	-	-	-	-	14	-	30	-	-	-	140
595	404	363	193	73	53	25	70	19	14	10	11	3	3	1	4	-	141
232	271	204	148	68	-	-	-	-	-	-	18	-	14	-	-	-	142
488	344	157	158	57	38	12	40	15	12	8	8	6	9	3	2	-	143
171	183	116	79	55	-	-	-	-	-	-	13	-	2	-	-	-	144
353	213	100	82	39	31	11	30	4	3	3	7	3	2	1	1	-	145
309	307	213	89	89	-	-	-	-	-	-	8	-	4	-	-	-	146
675	373	131	92	81	42	16	54	22	11	8	6	1	1	1	1	-	147
135	237	231	138	55	-	-	-	-	-	-	14	-	1	-	-	-	148
301	268	150	134	56	68	39	50	22	10	3	7	5	1	-	-	-	149
480	499	304	193	133	-	-	-	-	-	-	14	-	12	-	-	-	150
933	605	238	193	86	72	41	72	36	13	12	7	9	8	1	-	-	151
70	108	121	36	37	-	-	-	-	-	-	6	-	1	-	-	-	152
177	104	79	46	30	35	11	20	12	3	3	3	1	1	-	-	-	153
216	238	116	93	85	-	-	-	-	-	-	8	-	6	-	-	-	154
512	297	102	103	64	25	21	32	12	4	5	7	4	4	1	1	-	155
339	195	69	65	41	-	-	-	-	-	-	7	-	2	-	-	-	156
798	251	49	71	41	20	8	20	9	6	9	4	1	-	-	1	-	157
131	145	86	51	33	-	-	-	-	-	-	9	-	2	-	-	-	158
258	185	51	52	29	37	7	32	20	1	4	5	5	-	-	-	-	159
139	167	137	56	35	-	-	-	-	-	-	6	-	23	-	-	-	160
342	224	87	59	28	30	20	31	11	6	3	6	4	13	-	-	-	161
138	147	76	40	40	-	-	-	-	-	-	6	-	5	-	-	-	162
332	172	39	41	30	33	3	29	4	4	3	3	1	1	1	1	-	163
92	66	62	14	20	-	-	-	-	-	-	5	-	2	-	-	-	164
207	79	47	21	20	30	1	19	6	-	-	-	-	1	1	-	-	165
304	395	263	126	91	-	-	-	-	-	-	15	-	10	-	-	-	166
647	460	192	150	67	68	29	75	27	10	14	9	12	4	10	1	-	167
345	320	223	166	80	-	-	-	-	-	-	30	-	6	-	-	-	168
691	420	169	183	68	31	19	29	8	8	6	8	8	3	3	-	-	169
155	224	290	129	52	-	-	-	-	-	-	3	-	1	-	-	-	170
387	282	167	146	30	39	26	47	16	9	9	4	2	2	-	1	-	171
356	544	366	208	89	-	-	-	-	-	-	23	-	5	-	-	-	172
842	636	283	250	82	98	59	104	65	13	13	10	10	2	-	-	-	173
303	568	370	289	176	-	-	-	-	-	-	27	-	9	-	-	-	174
774	698	272	286	141	109	79	101	45	19	15	11	5	4	2	4	-	175

## Noch: 1. Ergebnisse der Bundestagswahl 2013 nach

Schl. Nr.	Gebiet	Wahlberechtigte	Wähler	Art der Stimme	Ungültige Stimmen		Gültige Stimmen		Von den gültigen Stimmen entfielen auf									
									CSU		SPD		GRÜNE		DIE LINKE		Sonstige	
		Nichtwähler	Wahlbeteiligung in %	Anzahl	%	Anzahl	%	Anzahl	%	Anzahl	%	Anzahl	%	Anzahl	%			

## Noch: Oberbayern

## 184 Noch: Landkreis München

Zusammen	233 398	180 602	E	1 093	0,6	179 509	94 347	52,6	36 736	20,5	19 918	11,1	3 796	2,1	24 712	13,8
	52 796	77,4	Z	1 110	0,6	179 492	84 406	47,0	35 540	19,8	17 654	9,8	5 088	2,8	36 804	20,5

## 185 Landkreis Neuburg-Schrobenhausen

113	Aresing	2 163	1 579	E	20	1,3	1 559	1 053	67,5	203	13,0	93	6,0	27	1,7	183	11,7
		584	73,0	Z	8	0,5	1 571	1 004	63,9	183	11,6	94	6,0	26	1,7	264	16,8
116	Berg im Gau	972	768	E	5	0,7	763	601	78,8	43	5,6	19	2,5	7	0,9	93	12,2
		204	79,0	Z	5	0,7	763	557	73,0	46	6,0	13	1,7	9	1,2	138	18,1
118	Bergheim	1 489	1 110	E	9	0,8	1 101	822	74,7	112	10,2	52	4,7	25	2,3	90	8,2
		379	74,5	Z	6	0,5	1 104	762	69,0	131	11,9	53	4,8	25	2,3	133	12,0
123	Brunnen	1 245	970	E	11	1,1	959	768	80,1	57	5,9	29	3,0	21	2,2	84	8,8
		275	77,9	Z	9	0,9	961	716	74,5	67	7,0	33	3,4	22	2,3	123	12,8
125	Burgheim, M	3 567	2 410	E	17	0,7	2 393	1 616	67,5	316	13,2	95	4,0	65	2,7	301	12,6
		1 157	67,6	Z	22	0,9	2 388	1 498	62,7	332	13,9	98	4,1	64	2,7	396	16,6
127	Ehekirchen	2 841	2 221	E	12	0,5	2 209	1 599	72,4	204	9,2	105	4,8	58	2,6	243	11,0
		620	78,2	Z	14	0,6	2 207	1 448	65,6	213	9,7	116	5,3	49	2,2	381	17,3
131	Gachenbach	1 880	1 414	E	19	1,3	1 395	1 081	77,5	114	8,2	59	4,2	13	0,9	128	9,2
		466	75,2	Z	13	0,9	1 401	980	70,0	131	9,4	62	4,4	13	0,9	215	15,3
139	Karlshuld	4 222	2 875	E	26	0,9	2 849	1 899	66,7	358	12,6	102	3,6	67	2,4	423	14,8
		1 347	68,1	Z	22	0,8	2 853	1 747	61,2	354	12,4	94	3,3	75	2,6	583	20,4
140	Karlskron	3 787	2 731	E	24	0,9	2 707	1 719	63,5	428	15,8	161	5,9	71	2,6	328	12,1
		1 056	72,1	Z	20	0,7	2 711	1 588	58,6	450	16,6	153	5,6	66	2,4	454	16,7
143	Langenmosen	1 217	929	E	5	0,5	924	745	80,6	44	4,8	25	2,7	19	2,1	91	9,8
		288	76,3	Z	7	0,8	922	683	74,1	54	5,9	29	3,1	17	1,8	139	15,1
149	Neuburg a.d.Donau, GKSt	20 877	13 428	E	123	0,9	13 305	7 931	59,6	2 247	16,9	779	5,9	588	4,4	1 760	13,2
		7 449	64,3	Z	127	0,9	13 301	7 352	55,3	2 343	17,6	762	5,7	583	4,4	2 261	17,0
150	Oberhausen	2 074	1 526	E	13	0,9	1 513	939	62,1	226	14,9	93	6,1	51	3,4	204	13,5
		548	73,6	Z	18	1,2	1 508	855	56,7	237	15,7	103	6,8	45	3,0	268	17,8
153	Rennertshofen, M	3 788	2 680	E	16	0,6	2 664	1 831	68,7	311	11,7	110	4,1	60	2,3	352	13,2
		1 108	70,7	Z	11	0,4	2 669	1 680	62,9	320	12,0	113	4,2	65	2,4	491	18,4
157	Rohrenfels	1 165	798	E	5	0,6	793	507	63,9	91	11,5	34	4,3	23	2,9	138	17,4
		367	68,5	Z	7	0,9	791	462	58,4	103	13,0	34	4,3	18	2,3	174	22,0
158	Schrobenhausen, St	12 350	8 393	E	88	1,0	8 305	4 944	59,5	1 514	18,2	581	7,0	278	3,3	988	11,9
		3 957	68,0	Z	107	1,3	8 286	4 442	53,6	1 523	18,4	617	7,4	272	3,3	1 432	17,3
163	Königsmoos	3 494	2 387	E	21	0,9	2 366	1 732	73,2	217	9,2	76	3,2	45	1,9	296	12,5
		1 107	68,3	Z	24	1,0	2 363	1 593	67,4	237	10,0	75	3,2	47	2,0	411	17,4
166	Waidhofen	1 713	1 209	E	7	0,6	1 202	800	66,6	129	10,7	73	6,1	29	2,4	171	14,2
		504	70,6	Z	10	0,8	1 199	716	59,7	150	12,5	62	5,2	34	2,8	237	19,8
168	Weichering	1 831	1 349	E	12	0,9	1 337	867	64,8	206	15,4	78	5,8	30	2,2	156	11,7
		482	73,7	Z	12	0,9	1 337	794	59,4	216	16,2	68	5,1	31	2,3	228	17,1
	Zusammen	70 675	48 777	E	433	0,9	48 344	31 454	65,1	6 820	14,1	2 564	5,3	1 477	3,1	6 029	12,5
		21 898	69,0	Z	442	0,9	48 335	28 877	59,7	7 090	14,7	2 579	5,3	1 461	3,0	8 328	17,2

## 186 Landkreis Pfaffenhofen a.d.Ilm

113	Baar-Ebenhausen	3 877	2 698	E	28	1,0	2 670	1 570	58,8	527	19,7	149	5,6	87	3,3	337	12,6
		1 179	69,6	Z	23	0,9	2 675	1 482	55,4	498	18,6	121	4,5	81	3,0	493	18,4
116	Ernsgraden	1 241	813	E	8	1,0	805	471	58,5	126	15,7	36	4,5	25	3,1	147	18,3
		428	65,5	Z	9	1,1	804	466	58,0	108	13,4	34	4,2	27	3,4	169	21,0
122	Geisenfeld, St	7 554	5 238	E	59	1,1	5 179	3 257	62,9	793	15,3	267	5,2	136	2,6	726	14,0
		2 316	69,3	Z	39	0,7	5 199	3 069	59,0	696	13,4	268	5,2	130	2,5	1 036	19,9
125	Gerolsbach	2 594	1 945	E	10	0,5	1 935	1 294	66,9	243	12,6	125	6,5	40	2,1	233	12,0
		649	75,0	Z	9	0,5	1 936	1 240	64,0	201	10,4	113	5,8	43	2,2	339	17,5
126	Hettenshausen	1 524	1 103	E	6	0,5	1 097	566	51,6	229	20,9	110	10,0	34	3,1	158	14,4
		421	72,4	Z	5	0,5	1 098	560	51,0	192	17,5	114	10,4	35	3,2	197	17,9
128	Hohenwart, M	3 403	2 323	E	17	0,7	2 306	1 559	67,6	306	13,3	132	5,7	44	1,9	265	11,5
		1 080	68,3	Z	13	0,6	2 310	1 500	64,9	272	11,8	111	4,8	47	2,0	380	16,5
130	Ilmmünster	1 655	1 294	E	6	0,5	1 288	713	55,4	250	19,4	127	9,9	23	1,8	175	13,6
		361	78,2	Z	5	0,4	1 289	684	53,1	217	16,8	100	7,8	27	2,1	261	20,2

E = Erststimmen. Z = Zweitstimmen.

## Regierungsbezirken, Kreisen und Gemeinden

Von den gültigen Stimmen entfielen auf																	Schl. Nr.
davon																	
FDP	AfD	FREIE WÄHLER	PIRATEN	ÖDP	BP	NPD	Tierschutz- partei	REP	DIE FRAUEN	DIE VIOLETTEN	PDV	pro Deutschland	BÜNDNIS 21/RRP	MLPD	BüSo	Übrige	
Anzahl																	
17	18	19	20	21	22	23	24	25	26	27	28	29	30	31	32	33	
Noch: Oberbayern																	184
6 753	7 164	5 336	3 091	1 846	-	-	-	-	-	-	325	-	197	-	-	-	Zus.
14 940	8 741	3 829	3 311	1 502	1 266	596	1 260	515	225	177	193	108	88	31	22	-	
<b>185</b>																	
27	28	64	41	23	-	-	-	-	-	-	-	-	-	-	-	-	113
52	35	67	34	16	21	10	12	6	5	2	4	-	-	-	-	-	
7	20	55	6	4	-	-	-	-	-	-	-	-	-	-	-	-	116
25	24	59	5	1	7	14	1	1	-	1	-	-	-	-	-	-	
13	18	31	15	9	-	-	-	-	-	-	-	-	-	-	-	-	118
29	26	30	15	8	7	8	3	3	1	1	-	2	-	-	-	-	
15	21	23	11	11	-	-	-	-	-	-	-	-	-	-	-	-	123
32	17	27	9	8	12	10	4	2	-	-	1	1	-	-	-	-	
50	69	121	45	12	-	-	-	-	-	-	-	-	-	-	-	-	125
93	78	105	28	12	27	20	17	5	5	1	1	2	-	2	-	-	
30	68	99	25	19	-	-	-	-	-	-	-	-	-	-	-	-	127
91	80	103	21	18	21	22	12	6	3	4	-	-	-	-	-	-	
16	36	41	20	11	-	-	-	-	-	-	-	-	-	-	-	-	131
52	45	42	19	12	22	13	3	4	1	-	-	1	-	-	1	-	
39	78	235	54	14	-	-	-	-	-	-	-	-	-	-	-	-	139
101	84	219	49	12	29	31	29	16	5	3	1	1	2	-	1	-	
52	59	124	70	13	-	-	-	-	-	-	-	-	-	-	-	-	140
96	75	102	48	16	48	37	11	10	1	2	3	2	3	-	-	-	
11	18	44	9	8	-	-	-	-	-	-	-	-	-	-	-	-	143
37	20	48	9	5	7	5	4	-	1	1	1	1	-	-	-	-	
280	404	596	279	137	-	-	-	-	-	-	-	-	-	-	-	-	149
535	532	417	255	95	104	119	83	47	25	13	10	12	5	2	7	-	
20	53	77	21	27	-	-	-	-	-	-	-	-	-	-	-	-	150
42	58	60	23	26	18	14	13	7	3	-	2	-	1	1	-	-	
47	72	161	43	22	-	-	-	-	-	-	-	-	-	-	-	-	153
111	86	134	36	19	23	19	15	30	6	2	4	-	1	1	4	-	
11	28	63	17	12	-	-	-	-	-	-	-	-	-	-	-	-	157
29	37	44	10	9	16	11	9	4	1	2	-	-	2	-	-	-	
172	242	255	209	86	-	-	-	-	-	-	-	-	-	-	-	-	158
369	308	203	178	73	109	65	54	24	11	14	12	8	3	1	-	-	
31	61	145	45	12	-	-	-	-	-	-	-	-	-	-	-	-	163
79	68	126	30	12	28	34	19	5	1	7	2	-	-	-	-	-	
20	32	66	34	15	-	-	-	-	-	-	-	-	-	-	-	-	166
42	40	63	18	12	14	15	7	12	4	5	2	2	1	-	-	-	
17	31	57	32	12	-	-	-	-	-	-	-	-	-	-	-	-	168
33	38	58	22	10	27	11	12	6	6	1	2	1	-	1	-	-	
858	1 338	2 257	976	447	-	-	-	-	-	-	-	-	-	-	-	-	153
1 848	1 651	1 907	809	364	540	458	308	188	79	59	45	33	18	8	13	-	
<b>186</b>																	
58	98	94	48	39	-	-	-	-	-	-	-	-	-	-	-	-	113
115	105	94	32	27	28	29	29	13	6	8	3	4	-	-	-	-	
19	22	56	24	26	-	-	-	-	-	-	-	-	-	-	-	-	116
28	25	53	14	18	12	7	9	1	-	2	-	-	-	-	-	-	
148	200	200	118	60	-	-	-	-	-	-	-	-	-	-	-	-	122
304	169	150	93	48	111	67	40	31	8	4	6	3	-	1	1	-	
38	73	67	26	29	-	-	-	-	-	-	-	-	-	-	-	-	125
80	83	61	21	27	30	11	14	7	-	1	1	2	1	-	-	-	
22	50	34	37	15	-	-	-	-	-	-	-	-	-	-	-	-	126
48	48	28	27	15	11	5	6	6	-	1	-	2	-	-	-	-	
41	57	101	38	28	-	-	-	-	-	-	-	-	-	-	-	-	128
85	70	89	25	19	38	24	13	4	2	1	2	5	-	1	2	-	
21	40	56	24	34	-	-	-	-	-	-	-	-	-	-	-	-	130
55	58	52	23	26	19	8	5	4	4	3	2	2	-	-	-	-	

## Noch: 1. Ergebnisse der Bundestagswahl 2013 nach

Schl. Nr.	Gebiet	Wahlberechtigte		Wähler	Art der Stimme	Ungültige Stimmen		Gültige Stimmen		Von den gültigen Stimmen entfielen auf									
		Nichtwähler	Wahlbeteiligung in %			Anzahl	%	Anzahl	CSU		SPD		GRÜNE		DIE LINKE		Sonstige		
				7					8	9	10	11	12	13	14	15	16		
		1	2	3		4	5	6											

## Noch: Oberbayern

## 186 Noch: Landkreis Pfaffenhofen a.d.Ilm

132	Jetzendorf .....	2 289	1 745	E	15	0,9	1 730	1 019	58,9	302	17,5	121	7,0	39	2,3	249	14,4
		544	76,2	Z	17	1,0	1 728	975	56,4	242	14,0	107	6,2	49	2,8	355	20,5
137	Manching, M .....	8 743	5 582	E	57	1,0	5 525	3 265	59,1	1 038	18,8	284	5,1	179	3,2	759	13,7
		3 161	63,8	Z	49	0,9	5 533	3 132	56,6	914	16,5	280	5,1	174	3,1	1 033	18,7
139	Münchsmünster .....	2 263	1 492	E	18	1,2	1 474	853	57,9	319	21,6	81	5,5	34	2,3	187	12,7
		771	65,9	Z	18	1,2	1 474	807	54,7	316	21,4	69	4,7	34	2,3	248	16,8
143	Pfaffenhofen a.d.Ilm, St .....	18 347	12 935	E	134	1,0	12 801	6 450	50,4	3 056	23,9	1 154	9,0	381	3,0	1 760	13,7
		5 412	70,5	Z	77	0,6	12 858	6 418	49,9	2 543	19,8	1 065	8,3	444	3,5	2 388	18,6
144	Pörmbach .....	1 579	1 143	E	7	0,6	1 136	721	63,5	190	16,7	70	6,2	18	1,6	137	12,1
		436	72,4	Z	5	0,4	1 138	716	62,9	162	14,2	49	4,3	26	2,3	185	16,3
146	Reichertshausen .....	3 866	2 908	E	21	0,7	2 887	1 508	52,2	584	20,2	255	8,8	83	2,9	457	15,8
		958	75,2	Z	19	0,7	2 889	1 489	51,5	473	16,4	230	8,0	96	3,3	601	20,8
147	Reichertshofen, M .....	5 791	3 916	E	33	0,8	3 883	2 287	58,9	751	19,3	204	5,3	149	3,8	492	12,7
		1 875	67,6	Z	22	0,6	3 894	2 183	56,1	669	17,2	195	5,0	151	3,9	696	17,9
149	Rohrbach .....	4 313	3 189	E	37	1,2	3 152	1 643	52,1	633	20,1	197	6,3	159	5,0	520	16,5
		1 124	73,9	Z	18	0,6	3 171	1 623	51,2	549	17,3	181	5,7	109	3,4	709	22,4
151	Scheyern .....	3 640	2 694	E	23	0,9	2 671	1 495	56,0	475	17,8	245	9,2	72	2,7	384	14,4
		946	74,0	Z	11	0,4	2 683	1 463	54,5	382	14,2	242	9,0	69	2,6	527	19,6
152	Schweitenkirchen .....	3 805	2 767	E	18	0,7	2 749	1 728	62,9	398	14,5	180	6,5	72	2,6	371	13,5
		1 038	72,7	Z	10	0,4	2 757	1 650	59,8	321	11,6	159	5,8	74	2,7	553	20,1
158	Vohburg a.d.Donau, St .....	5 689	3 757	E	33	0,9	3 724	2 165	58,1	729	19,6	202	5,4	137	3,7	491	13,2
		1 932	66,0	Z	26	0,7	3 731	2 082	55,8	669	17,9	206	5,5	125	3,4	649	17,4
162	Wolnzach, M .....	8 406	6 083	E	70	1,2	6 013	3 368	56,0	1 163	19,3	436	7,3	173	2,9	873	14,5
		2 323	72,4	Z	49	0,8	6 034	3 250	53,9	1 008	16,7	395	6,5	162	2,7	1 219	20,2
	Zusammen	90 579	63 625	E	600	0,9	63 025	35 932	57,0	12 112	19,2	4 375	6,9	1 885	3,0	8 721	13,8
		26 954	70,2	Z	424	0,7	63 201	34 789	55,0	10 432	16,5	4 039	6,4	1 903	3,0	12 038	19,0

## 187 Landkreis Rosenheim

113	Amerang .....	2 843	2 047	E	17	0,8	2 030	1 232	60,7	202	10,0	198	9,8	44	2,2	354	17,4
		796	72,0	Z	15	0,7	2 032	1 166	57,4	243	12,0	185	9,1	55	2,7	383	18,8
114	Aschau i.Chiemgau .....	4 363	3 315	E	27	0,8	3 288	1 966	59,8	338	10,3	360	10,9	70	2,1	554	16,8
		1 048	76,0	Z	20	0,6	3 295	1 845	56,0	436	13,2	278	8,4	77	2,3	659	20,0
116	Babensham .....	2 249	1 682	E	11	0,7	1 671	1 103	66,0	131	7,8	155	9,3	23	1,4	259	15,5
		567	74,8	Z	10	0,6	1 672	1 054	63,0	145	8,7	148	8,9	30	1,8	295	17,6
117	Bad Aibling, St .....	13 386	9 505	E	76	0,8	9 429	5 520	58,5	1 225	13,0	876	9,3	247	2,6	1 561	16,6
		3 881	71,0	Z	71	0,7	9 434	5 086	53,9	1 453	15,4	774	8,2	319	3,4	1 802	19,1
118	Bernau a.Chiemsee .....	4 855	3 423	E	20	0,6	3 403	1 930	56,7	359	10,5	436	12,8	83	2,4	595	17,5
		1 432	70,5	Z	16	0,5	3 407	1 823	53,5	474	13,9	298	8,7	101	3,0	711	20,9
120	Brannenburg .....	4 367	3 134	E	12	0,4	3 122	1 886	60,4	401	12,8	312	10,0	87	2,8	436	14,0
		1 233	71,8	Z	19	0,6	3 115	1 691	54,3	451	14,5	305	9,8	103	3,3	565	18,1
121	Breitbrunn a.Chiemsee .....	1 239	990	E	9	0,9	981	579	59,0	87	8,9	139	14,2	14	1,4	162	16,5
		249	79,9	Z	6	0,6	984	534	54,3	94	9,6	123	12,5	22	2,2	211	21,4
122	Bruckmühl, M .....	12 066	8 760	E	80	0,9	8 680	5 109	58,9	1 105	12,7	697	8,0	180	2,1	1 589	18,3
		3 306	72,6	Z	58	0,7	8 702	4 643	53,4	1 342	15,4	631	7,3	229	2,6	1 857	21,3
123	Chiemsee .....	164	134	E	2	1,5	132	91	68,9	12	9,1	7	5,3	2	1,5	20	15,2
		30	81,7	Z	-	-	134	86	64,2	16	11,9	5	3,7	2	1,5	25	18,7
124	Edling .....	3 234	2 267	E	14	0,6	2 253	1 343	59,6	249	11,1	234	10,4	62	2,8	365	16,2
		967	70,1	Z	15	0,7	2 252	1 233	54,8	333	14,8	202	9,0	82	3,6	402	17,9
125	Eggstätt .....	2 157	1 601	E	12	0,7	1 589	902	56,8	159	10,0	198	12,5	38	2,4	292	18,4
		556	74,2	Z	8	0,5	1 593	839	52,7	199	12,5	154	9,7	53	3,3	348	21,8
126	Eiselfing .....	2 301	1 746	E	10	0,6	1 736	1 147	66,1	162	9,3	125	7,2	21	1,2	281	16,2
		555	75,9	Z	8	0,5	1 738	1 092	62,8	178	10,2	121	7,0	35	2,0	312	18,0
128	Bad Endorf, M .....	6 046	4 152	E	39	0,9	4 113	2 355	57,3	548	13,3	429	10,4	110	2,7	671	16,3
		1 894	68,7	Z	29	0,7	4 123	2 236	54,2	618	15,0	401	9,7	132	3,2	736	17,9
129	Bad Feilnbach .....	5 986	4 384	E	28	0,6	4 356	2 903	66,6	388	8,9	261	6,0	121	2,8	683	15,7
		1 602	73,2	Z	24	0,5	4 360	2 717	62,3	490	11,2	218	5,0	138	3,2	797	18,3
130	Feldkirchen-Westerham .....	7 779	6 071	E	56	0,9	6 015	3 605	59,9	739	12,3	565	9,4	102	1,7	1 004	16,7
		1 708	78,0	Z	45	0,7	6 026	3 310	54,9	869	14,4	494	8,2	144	2,4	1 209	20,1

E = Erststimmen. Z = Zweitstimmen.

## Regierungsbezirken, Kreisen und Gemeinden

Von den gültigen Stimmen entfielen auf																	Schl. Nr.
davon																	
FDP	AfD	FREIE WÄHLER	PIRATEN	ÖDP	BP	NPD	Tierschutz- partei	REP	DIE FRAUEN	DIE VIOLETTEN	PDV	pro Deutschland	BÜNDNIS 21/RRP	MLPD	BüSo	Übrige	
Anzahl																	
17	18	19	20	21	22	23	24	25	26	27	28	29	30	31	32	33	

## Noch: Oberbayern

																	186
47	72	47	37	46	-	-	-	-	-	-	-	-	-	-	-	-	132
96	100	46	36	45	14	8	7	1	-	-	2	-	-	-	-	-	
105	218	251	122	63	-	-	-	-	-	-	-	-	-	-	-	-	137
200	226	219	93	49	67	82	42	21	15	6	5	5	2	-	1	-	
22	58	56	33	18	-	-	-	-	-	-	-	-	-	-	-	-	139
44	55	45	22	10	29	15	13	9	1	3	-	2	-	-	-	-	
341	457	367	357	238	-	-	-	-	-	-	-	-	-	-	-	-	143
619	627	291	277	192	116	100	82	31	13	14	7	12	1	3	3	-	
15	35	33	21	33	-	-	-	-	-	-	-	-	-	-	-	-	144
37	43	22	19	21	17	4	13	4	2	-	2	1	-	-	-	-	
74	131	126	58	68	-	-	-	-	-	-	-	-	-	-	-	-	146
131	145	116	52	40	42	12	21	21	7	3	7	3	-	-	1	-	
87	141	130	80	54	-	-	-	-	-	-	-	-	-	-	-	-	147
189	159	107	58	31	53	44	31	16	4	1	1	2	-	-	-	-	
91	122	164	80	63	-	-	-	-	-	-	-	-	-	-	-	-	149
171	161	126	68	43	44	16	38	13	6	2	12	6	-	2	1	-	
83	81	116	62	42	-	-	-	-	-	-	-	-	-	-	-	-	151
142	103	112	49	31	52	9	14	5	1	1	3	3	-	1	1	-	
76	96	107	53	39	-	-	-	-	-	-	-	-	-	-	-	-	152
153	102	96	43	36	58	29	11	11	2	3	4	2	1	-	2	-	
84	143	124	99	41	-	-	-	-	-	-	-	-	-	-	-	-	158
129	131	99	73	36	54	61	17	28	9	4	4	3	1	-	-	-	
187	204	267	144	71	-	-	-	-	-	-	-	-	-	-	-	-	162
341	256	221	108	61	94	44	37	20	10	14	2	7	3	-	1	-	
1 559	2 298	2 396	1 461	1 007	-	-	-	-	-	-	-	-	-	-	-	-	Zus.
2 967	2 666	2 027	1 133	775	889	575	442	246	90	73	61	64	9	8	13	-	

## 187

53	82	36	46	81	38	-	-	14	-	-	-	-	-	-	2	2	113
93	97	36	32	44	43	6	11	12	2	3	3	-	-	1	-	-	
121	142	106	53	49	51	-	-	24	-	-	-	-	-	-	2	6	114
227	147	71	29	47	53	14	22	18	5	7	4	-	-	-	15	-	
31	35	42	19	70	46	-	-	12	-	-	-	-	-	-	3	1	116
65	52	50	18	41	40	6	5	10	5	1	-	-	-	-	2	-	
244	388	226	251	177	185	-	-	70	-	-	-	-	-	-	9	11	117
471	473	161	178	136	155	37	73	53	21	18	14	4	2	1	5	-	
77	155	119	86	43	83	-	-	26	-	-	-	-	-	-	4	2	118
177	183	93	53	35	81	32	21	13	6	6	6	1	1	-	3	-	
68	99	78	55	51	66	-	-	19	-	-	-	-	-	-	-	-	120
173	126	73	51	39	55	8	15	11	7	3	2	1	-	1	-	-	
37	38	20	20	19	24	-	-	2	-	-	-	-	-	-	1	1	121
75	48	22	10	13	20	2	14	2	-	3	1	1	-	-	-	-	
210	440	222	219	150	234	-	-	97	-	-	-	-	-	-	7	10	122
424	556	189	161	108	204	42	55	79	9	13	9	4	1	2	1	-	
6	4	2	4	-	4	-	-	-	-	-	-	-	-	-	-	-	123
11	5	1	4	1	3	-	-	-	-	-	-	-	-	-	-	-	
44	63	47	55	75	54	-	-	20	-	-	-	-	-	-	1	6	124
103	77	57	41	35	44	10	12	15	4	1	1	1	1	-	-	-	
33	81	54	35	34	40	-	-	12	-	-	-	-	-	-	1	2	125
84	90	42	31	30	38	3	16	9	2	-	2	-	-	1	-	-	
30	52	47	29	47	55	-	-	12	-	-	-	-	-	-	9	-	126
68	56	44	18	31	43	14	10	8	6	3	2	1	-	1	7	-	
98	165	111	78	108	63	-	-	37	-	-	-	-	-	-	8	3	128
202	196	103	46	79	42	17	28	9	3	4	1	1	-	-	5	-	
102	139	119	60	87	97	-	-	40	-	-	-	-	-	-	33	6	129
207	199	100	53	71	75	22	21	27	6	7	5	2	2	-	-	-	
171	261	164	125	116	119	-	-	42	-	-	-	-	-	-	2	4	130
340	320	134	101	91	104	27	43	27	8	5	2	4	2	-	1	-	

## Noch: 1. Ergebnisse der Bundestagswahl 2013 nach

Schl. Nr.	Gebiet	Wahlberechtigte		Wähler	Art der Stimme	Ungültige Stimmen		Gültige Stimmen		Von den gültigen Stimmen entfielen auf									
		Nichtwähler	Wahlbeteiligung in %			Anzahl	%	Anzahl	CSU		SPD		GRÜNE		DIE LINKE		Sonstige		
				7					8	9	10	11	12	13	14	15	16		
		1	2	3		4	5	6	7	8	9	10	11	12	13	14	15	16	
Noch: Oberbayern																			
187	Noch: Landkreis Rosenheim																		
131	Flintsbach a.Inn .....	2 257	1 663	E	9	0,5	1 654	981	59,3	197	11,9	148	8,9	41	2,5	287	17,4		
		594	73,7	Z	11	0,7	1 652	907	54,9	238	14,4	134	8,1	48	2,9	325	19,7		
132	Frasdorf .....	2 252	1 643	E	20	1,2	1 623	1 029	63,4	118	7,3	138	8,5	14	0,9	324	20,0		
		609	73,0	Z	10	0,6	1 633	980	60,0	143	8,8	125	7,7	18	1,1	367	22,5		
134	Griesstätt .....	1 946	1 419	E	5	0,4	1 414	894	63,2	156	11,0	91	6,4	25	1,8	248	17,5		
		527	72,9	Z	10	0,7	1 409	847	60,1	171	12,1	98	7,0	25	1,8	268	19,0		
137	Großkarolinenfeld .....	5 468	4 092	E	37	0,9	4 055	2 390	58,9	494	12,2	338	8,3	83	2,0	750	18,5		
		1 376	74,8	Z	35	0,9	4 057	2 254	55,6	612	15,1	303	7,5	85	2,1	803	19,8		
138	Gstadt a.Chiemsee .....	859	618	E	4	0,6	614	374	60,9	35	5,7	77	12,5	7	1,1	121	19,7		
		241	71,9	Z	3	0,5	615	352	57,2	55	8,9	53	8,6	12	2,0	143	23,3		
139	Halfing .....	2 018	1 405	E	12	0,9	1 393	891	64,0	140	10,1	103	7,4	28	2,0	231	16,6		
		613	69,6	Z	9	0,6	1 396	862	61,7	170	12,2	89	6,4	29	2,1	246	17,6		
142	Schechen .....	3 601	2 667	E	29	1,1	2 638	1 729	65,5	216	8,2	170	6,4	27	1,0	496	18,8		
		934	74,1	Z	28	1,0	2 639	1 629	61,7	303	11,5	154	5,8	37	1,4	516	19,6		
145	Höslwang .....	943	704	E	5	0,7	699	444	63,5	55	7,9	73	10,4	13	1,9	114	16,3		
		239	74,7	Z	2	0,3	702	430	61,3	73	10,4	65	9,3	13	1,9	121	17,2		
148	Kiefersfelden .....	4 912	3 273	E	28	0,9	3 245	1 820	56,1	494	15,2	228	7,0	111	3,4	592	18,2		
		1 639	66,6	Z	21	0,6	3 252	1 698	52,2	563	17,3	221	6,8	114	3,5	656	20,2		
150	Kolbermoor, St .....	13 271	8 743	E	83	0,9	8 660	4 851	56,0	1 226	14,2	652	7,5	221	2,6	1 710	19,7		
		4 528	65,9	Z	68	0,8	8 675	4 390	50,6	1 486	17,1	616	7,1	260	3,0	1 923	22,2		
154	Neubeuern, M .....	3 227	2 511	E	16	0,6	2 495	1 543	61,8	232	9,3	255	10,2	46	1,8	419	16,8		
		716	77,8	Z	11	0,4	2 500	1 432	57,3	291	11,6	228	9,1	51	2,0	498	19,9		
156	Nußdorf a.Inn .....	2 042	1 541	E	9	0,6	1 532	992	64,8	122	8,0	144	9,4	29	1,9	245	16,0		
		501	75,5	Z	13	0,8	1 528	916	59,9	146	9,6	142	9,3	26	1,7	298	19,5		
157	Oberaudorf .....	3 816	2 650	E	18	0,7	2 632	1 602	60,9	286	10,9	191	7,3	63	2,4	490	18,6		
		1 166	69,4	Z	26	1,0	2 624	1 454	55,4	345	13,1	191	7,3	69	2,6	565	21,5		
159	Pfaffing .....	2 930	2 195	E	19	0,9	2 176	1 340	61,6	225	10,3	200	9,2	32	1,5	379	17,4		
		735	74,9	Z	19	0,9	2 176	1 251	57,5	266	12,2	187	8,6	39	1,8	433	19,9		
162	Prien a.Chiemsee, M .....	7 994	5 762	E	40	0,7	5 722	3 111	54,4	730	12,8	781	13,6	142	2,5	958	16,7		
		2 232	72,1	Z	40	0,7	5 722	2 924	51,1	866	15,1	622	10,9	181	3,2	1 129	19,7		
163	Prutting .....	2 006	1 503	E	13	0,9	1 490	936	62,8	159	10,7	120	8,1	12	0,8	263	17,7		
		503	74,9	Z	12	0,8	1 491	883	59,2	191	12,8	113	7,6	26	1,7	278	18,6		
164	Ramerberg .....	1 041	729	E	2	0,3	727	405	55,7	109	15,0	70	9,6	19	2,6	124	17,1		
		312	70,0	Z	3	0,4	726	390	53,7	119	16,4	70	9,6	22	3,0	125	17,2		
165	Raubling .....	8 698	6 152	E	52	0,8	6 100	3 628	59,5	833	13,7	410	6,7	211	3,5	1 018	16,7		
		2 546	70,7	Z	46	0,7	6 106	3 381	55,4	1 032	16,9	364	6,0	164	2,7	1 165	19,1		
167	Riedering .....	4 230	3 031	E	16	0,5	3 015	1 829	60,7	311	10,3	305	10,1	53	1,8	517	17,1		
		1 199	71,7	Z	11	0,4	3 020	1 726	57,2	390	12,9	258	8,5	67	2,2	579	19,2		
168	Rimsting .....	2 987	2 214	E	16	0,7	2 198	1 341	61,0	239	10,9	287	13,1	34	1,5	297	13,5		
		773	74,1	Z	12	0,5	2 202	1 287	58,4	283	12,9	207	9,4	44	2,0	381	17,3		
169	Rohrdorf .....	4 152	3 063	E	27	0,9	3 036	1 905	62,7	354	11,7	244	8,0	59	1,9	474	15,6		
		1 089	73,8	Z	18	0,6	3 045	1 794	58,9	426	14,0	218	7,2	70	2,3	537	17,6		
170	Rott a.Inn .....	2 957	2 046	E	17	0,8	2 029	1 182	58,3	280	13,8	161	7,9	45	2,2	361	17,8		
		911	69,2	Z	14	0,7	2 032	1 074	52,9	341	16,8	156	7,7	61	3,0	400	19,7		
172	Samerberg .....	2 079	1 485	E	13	0,9	1 472	974	66,2	104	7,1	133	9,0	18	1,2	243	16,5		
		594	71,4	Z	10	0,7	1 475	924	62,6	129	8,7	118	8,0	26	1,8	278	18,8		
173	Schonstett .....	999	688	E	6	0,9	662	404	61,0	56	8,5	65	9,8	10	1,5	127	19,2		
		331	66,9	Z	5	0,7	663	393	59,3	78	11,8	53	8,0	17	2,6	122	18,4		
174	Söchtenau .....	1 984	1 535	E	15	1,0	1 520	905	59,5	125	8,2	144	9,5	22	1,4	324	21,3		
		449	77,4	Z	9	0,6	1 526	894	58,6	159	10,4	135	8,8	23	1,5	315	20,6		
176	Soyen .....	2 212	1 590	E	12	0,8	1 578	904	57,3	140	8,9	155	9,8	24	1,5	355	22,5		
		622	71,9	Z	12	0,8	1 578	882	55,9	196	12,4	175	11,1	35	2,2	290	18,4		
177	Stephanskirchen .....	7 855	5 875	E	64	1,1	5 811	3 279	56,4	776	13,4	570	9,8	135	2,3	1 051	18,1		
		1 980	74,8	Z	56	1,0	5 819	3 096	53,2	891	15,3	529	9,1	147	2,5	1 156	19,9		
179	Tuntenhausen .....	5 223	3 997	E	23	0,6	3 974	2 601	65,5	363	9,1	327	8,2	62	1,6	621	15,6		
		1 226	76,5	Z	24	0,6	3 973	2 385	60,0	446	11,2	305	7,7	85	2,1	752	18,9		

E = Erststimmen. Z = Zweitstimmen.



## Regierungsbezirken, Kreisen und Gemeinden

Von den gültigen Stimmen entfielen auf																	Schl. Nr.
davon																	
FDP	AfD	FREIE WÄHLER	PIRATEN	ÖDP	BP	NPD	Tierschutz- partei	REP	DIE FRAUEN	DIE VIOLETTEN	PDV	pro Deutschland	BÜNDNIS 21/RRP	MLPD	BüSo	Übrige	
Anzahl																	
17	18	19	20	21	22	23	24	25	26	27	28	29	30	31	32	33	
Noch: Oberbayern																	187
47	56	66	39	20	35	-	-	19	-	-	-	-	-	-	-	5	131
68	66	68	28	25	32	10	13	6	1	5	1	1	-	-	1	-	
48	62	54	33	52	56	-	-	17	-	-	-	-	-	-	-	2	132
82	76	51	21	49	51	11	4	12	-	3	-	5	-	-	2	-	
27	35	40	27	50	41	-	-	25	-	-	-	-	-	-	1	2	134
54	46	45	25	33	25	5	13	14	4	2	1	-	-	-	1	-	
86	188	106	90	69	133	-	-	69	-	-	-	-	-	-	4	5	137
160	217	78	65	53	107	22	25	41	11	3	8	6	1	2	4	-	
31	32	16	13	9	17	-	-	2	-	-	-	-	-	-	1	-	138
55	38	11	7	6	9	5	6	-	1	4	-	-	-	-	1	-	
22	53	61	21	31	24	-	-	13	-	-	-	-	-	-	-	6	139
57	56	51	18	20	26	5	4	6	2	1	-	-	-	-	-	-	
57	98	95	48	45	88	-	-	60	-	-	-	-	-	-	1	4	142
112	121	61	36	33	70	23	13	36	3	3	4	1	-	-	-	-	
13	24	20	12	23	17	-	-	4	-	-	-	-	-	-	-	1	145
29	23	17	10	15	18	-	2	2	-	4	1	-	-	-	-	-	
167	141	79	57	38	62	-	-	40	-	-	-	-	-	-	4	4	148
162	172	78	57	33	55	13	34	32	4	4	3	5	1	2	1	-	
200	414	244	236	117	285	-	-	171	-	-	-	-	-	-	23	20	150
394	487	199	196	91	227	64	74	124	16	15	10	9	4	1	12	-	
81	86	78	53	44	59	-	-	11	-	-	-	-	-	-	1	6	154
153	102	73	44	31	43	13	14	7	6	4	2	3	-	1	2	-	
48	70	37	15	29	33	-	-	12	-	-	-	-	-	-	-	1	156
91	82	35	13	29	23	8	5	9	1	-	1	1	-	-	-	-	
106	96	92	74	39	58	-	-	21	-	-	-	-	-	-	1	3	157
163	110	93	61	30	51	9	11	13	4	6	5	2	2	2	3	-	
32	65	77	49	71	66	-	-	16	-	-	-	-	-	-	1	2	159
93	71	75	27	49	49	15	22	18	6	2	-	2	3	-	1	-	
243	251	113	115	76	115	-	-	37	-	-	-	-	-	-	2	6	162
415	258	86	98	65	97	17	29	28	6	11	10	2	3	3	1	-	
30	57	53	24	30	29	-	-	38	-	-	-	-	-	-	-	2	163
61	59	41	16	27	22	1	14	25	4	2	5	1	-	-	-	-	
5	22	15	15	40	20	-	-	4	-	-	-	-	-	-	1	2	164
24	26	18	13	20	7	4	5	6	-	2	-	-	-	-	-	-	
156	247	185	139	87	131	-	-	66	-	-	-	-	-	-	3	4	165
252	300	149	107	74	132	34	37	52	11	4	5	3	3	-	2	-	
71	114	76	45	70	70	-	-	64	-	-	-	-	-	-	3	4	167
156	141	57	29	56	66	9	13	37	6	5	-	-	-	-	4	-	
72	65	38	39	30	42	-	-	8	-	-	-	-	-	-	1	2	168
129	87	31	40	23	35	5	15	6	2	7	1	-	-	-	-	-	
69	98	72	56	68	66	-	-	38	-	-	-	-	-	-	6	1	169
137	116	54	44	51	56	17	26	22	5	3	2	1	2	-	1	-	
34	86	59	30	53	69	-	-	27	-	-	-	-	-	-	-	3	170
81	85	47	25	43	56	10	18	21	5	6	1	-	1	-	1	-	
31	47	33	28	41	34	-	-	22	-	-	-	-	-	-	4	3	172
67	70	36	20	24	23	5	11	15	2	2	1	2	-	-	-	-	
9	29	40	14	17	15	-	-	2	-	-	-	-	-	-	1	-	173
12	26	41	7	12	12	3	2	2	1	2	-	-	1	-	1	-	
37	49	40	29	22	23	-	-	123	-	-	-	-	-	-	1	-	174
55	66	31	22	19	26	5	10	72	3	3	2	1	-	-	-	-	
25	43	41	22	161	46	-	-	10	-	-	-	-	-	-	3	4	176
50	50	40	23	47	39	13	16	7	3	1	-	-	-	-	1	-	
222	241	156	125	105	112	-	-	71	-	-	-	-	-	-	10	9	177
352	259	111	90	85	104	27	53	50	7	10	3	3	-	-	2	-	
77	155	76	70	81	115	-	-	39	-	-	-	-	-	-	3	5	179
171	186	79	59	65	90	24	27	26	7	6	7	4	-	-	1	-	

## Noch: 1. Ergebnisse der Bundestagswahl 2013 nach

Schl. Nr.	Gebiet	Wahlberechtigte		Wähler	Art der Stimme	Ungültige Stimmen		Gültige Stimmen		Von den gültigen Stimmen entfielen auf									
		Nichtwähler	Wahlbeteiligung in %			Anzahl	%	Anzahl	CSU		SPD		GRÜNE		DIE LINKE		Sonstige		
				7					8	9	10	11	12	13	14	15	16		
		1	2	3		4	5	6											
<b>Noch: Oberbayern</b>																			
<b>187 Noch: Landkreis Rosenheim</b>																			
181	Vogtareuth .....	2 333	1 690	E	15	0,9	1 675	999	59,6	161	9,6	135	8,1	36	2,1	344	20,5		
		643	72,4	Z	11	0,7	1 679	973	58,0	212	12,6	116	6,9	39	2,3	339	20,2		
182	Wasserburg a.Inn, St .....	8 990	5 457	E	42	0,8	5 415	2 491	46,0	1 044	19,3	738	13,6	228	4,2	914	16,9		
		3 533	60,7	Z	51	0,9	5 406	2 341	43,3	1 137	21,0	701	13,0	259	4,8	968	17,9		
186	Albaching .....	1 261	922	E	10	1,1	912	582	63,8	83	9,1	65	7,1	19	2,1	163	17,9		
		339	73,1	Z	7	0,8	915	555	60,7	109	11,9	53	5,8	23	2,5	175	19,1		
	Zusammen	189 578	136 054	E	1 090	0,8	134 964	80 027	59,3	15 968	11,8	12 510	9,3	3 073	2,3	23 386	17,3		
		53 524	71,8	Z	951	0,7	135 103	74 659	55,3	19 208	14,2	11 136	8,2	3 637	2,7	26 463	19,6		
<b>188 Landkreis Starnberg</b>																			
113	Berg .....	5 837	4 460	E	29	0,7	4 431	2 506	56,6	681	15,4	355	8,0	81	1,8	808	18,2		
		1 377	76,4	Z	21	0,5	4 439	2 362	53,2	603	13,6	389	8,8	84	1,9	1 001	22,6		
117	Andechs .....	2 438	1 925	E	20	1,0	1 905	1 076	56,5	308	16,2	174	9,1	43	2,3	304	16,0		
		513	79,0	Z	14	0,7	1 911	1 064	55,7	254	13,3	193	10,1	41	2,1	359	18,8		
118	Feldafing .....	3 065	2 407	E	21	0,9	2 386	1 158	48,5	412	17,3	200	8,4	45	1,9	571	23,9		
		658	78,5	Z	11	0,5	2 396	1 095	45,7	366	15,3	250	10,4	60	2,5	625	26,1		
120	Gauting .....	14 389	11 431	E	68	0,6	11 363	5 829	51,3	2 050	18,0	1 361	12,0	200	1,8	1 923	16,9		
		2 958	79,4	Z	63	0,6	11 368	5 098	44,8	1 957	17,2	1 306	11,5	292	2,6	2 715	23,9		
121	Gilching .....	12 971	10 024	E	101	1,0	9 923	4 856	48,9	2 157	21,7	918	9,3	316	3,2	1 676	16,9		
		2 947	77,3	Z	62	0,6	9 962	4 602	46,2	1 908	19,2	995	10,0	327	3,3	2 130	21,4		
124	Herrsching a.Ammersee .....	7 510	5 741	E	68	1,2	5 673	2 627	46,3	1 116	19,7	741	13,1	160	2,8	1 029	18,1		
		1 769	76,4	Z	32	0,6	5 709	2 447	42,9	994	17,4	774	13,6	151	2,6	1 343	23,5		
126	Inning a.Ammersee .....	3 226	2 607	E	21	0,8	2 586	1 349	52,2	426	16,5	306	11,8	46	1,8	459	17,7		
		619	80,8	Z	11	0,4	2 596	1 271	49,0	382	14,7	327	12,6	48	1,8	568	21,9		
127	Krailling .....	5 487	4 467	E	50	1,1	4 417	2 211	50,1	863	19,5	475	10,8	110	2,5	758	17,2		
		1 020	81,4	Z	22	0,5	4 445	2 046	46,0	803	18,1	512	11,5	119	2,7	965	21,7		
132	Seefeld .....	5 316	4 248	E	38	0,9	4 210	2 059	48,9	785	18,6	522	12,4	88	2,1	756	18,0		
		1 068	79,9	Z	16	0,4	4 232	1 952	46,1	695	16,4	551	13,0	116	2,7	918	21,7		
137	Pöcking .....	4 101	3 287	E	23	0,7	3 264	1 602	49,1	564	17,3	324	9,9	87	2,7	687	21,0		
		814	80,2	Z	12	0,4	3 275	1 558	47,6	527	16,1	340	10,4	88	2,7	762	23,3		
139	Starnberg, St .....	16 589	12 631	E	138	1,1	12 493	6 239	49,9	2 123	17,0	1 175	9,4	320	2,6	2 636	21,1		
		3 958	76,1	Z	60	0,5	12 571	5 894	46,9	1 987	15,8	1 227	9,8	311	2,5	3 152	25,1		
141	Tutzing .....	7 244	5 549	E	55	1,0	5 494	2 728	49,7	965	17,6	597	10,9	122	2,2	1 082	19,7		
		1 695	76,6	Z	25	0,5	5 524	2 644	47,9	893	16,2	603	10,9	125	2,3	1 259	22,8		
144	Weßling .....	3 920	3 171	E	36	1,1	3 135	1 378	44,0	630	20,1	468	14,9	60	1,9	599	19,1		
		749	80,9	Z	12	0,4	3 159	1 360	43,1	559	17,7	472	14,9	86	2,7	682	21,6		
145	Wörthsee .....	3 735	3 025	E	25	0,8	3 000	1 453	48,4	536	17,9	419	14,0	83	2,8	509	17,0		
		710	81,0	Z	15	0,5	3 010	1 404	46,6	456	15,1	420	14,0	100	3,3	630	20,9		
	Zusammen	95 828	74 973	E	693	0,9	74 280	37 071	49,9	13 616	18,3	8 035	10,8	1 761	2,4	13 797	18,6		
		20 855	78,2	Z	376	0,5	74 597	34 797	46,6	12 384	16,6	8 359	11,2	1 948	2,6	17 109	22,9		
<b>189 Landkreis Traunstein</b>																			
111	Altenmarkt a.d.Alz .....	3 271	2 351	E	29	1,2	2 322	1 396	60,1	528	22,7	175	7,5	57	2,5	166	7,1		
		920	71,9	Z	23	1,0	2 328	1 278	54,9	421	18,1	218	9,4	75	3,2	336	14,4		
113	Bergen .....	3 798	2 723	E	35	1,3	2 688	1 587	59,0	472	17,6	317	11,8	90	3,3	222	8,3		
		1 075	71,7	Z	18	0,7	2 705	1 432	52,9	420	15,5	315	11,6	102	3,8	436	16,1		
114	Chieming .....	3 598	2 743	E	32	1,2	2 711	1 665	61,4	430	15,9	319	11,8	65	2,4	232	8,6		
		855	76,2	Z	18	0,7	2 725	1 516	55,6	359	13,2	319	11,7	52	1,9	479	17,6		
115	Engelsberg .....	1 956	1 419	E	13	0,9	1 406	992	70,6	169	12,0	80	5,7	28	2,0	137	9,7		
		537	72,5	Z	6	0,4	1 413	891	63,1	141	10,0	84	5,9	31	2,2	266	18,8		
118	Fridolfing .....	3 250	2 225	E	19	0,9	2 206	1 372	62,2	374	17,0	198	9,0	46	2,1	216	9,8		
		1 025	68,5	Z	10	0,4	2 215	1 298	58,6	343	15,5	198	8,9	50	2,3	326	14,7		
119	Grabenstätt .....	3 342	2 419	E	23	1,0	2 396	1 565	65,3	391	16,3	203	8,5	69	2,9	168	7,0		
		923	72,4	Z	10	0,4	2 409	1 391	57,7	322	13,4	209	8,7	60	2,5	427	17,7		
120	Grassau, M .....	4 805	3 275	E	40	1,2	3 235	1 896	58,6	725	22,4	150	4,6	177	5,5	287	8,9		
		1 530	68,2	Z	25	0,8	3 250	1 640	50,5	605	18,6	186	5,7	142	4,4	677	20,8		
124	Inzell .....	3 622	2 625	E	23	0,9	2 602	1 724	66,3	465	17,9	203	7,8	65	2,5	145	5,6		
		997	72,5	Z	25	1,0	2 600	1 529	58,8	422	16,2	206	7,9	68	2,6	375	14,4		

E = Erststimmen. Z = Zweitstimmen.

## Regierungsbezirken, Kreisen und Gemeinden

Von den gültigen Stimmen entfielen auf																	Schl. Nr.
davon																	
FDP	AfD	FREIE WÄHLER	PIRATEN	ÖDP	BP	NPD	Tierschutz- partei	REP	DIE FRAUEN	DIE VIOLETTEN	PDV	pro Deutschland	BÜNDNIS 21/RRP	MLPD	BüSo	Übrige	
Anzahl																	
17	18	19	20	21	22	23	24	25	26	27	28	29	30	31	32	33	

## Noch: Oberbayern

																		187
38	77	72	27	44	37	-	-	45	-	-	-	-	-	-	-	1	3	181
66	90	67	15	34	26	7	7	19	1	3	1	1	1	1	-	-	-	-
117	214	115	142	185	105	-	-	23	-	-	-	-	-	-	-	3	10	182
210	245	96	129	102	81	21	31	18	13	11	2	7	-	-	-	2	-	-
19	26	31	17	30	32	-	-	8	-	-	-	-	-	-	-	-	-	186
46	30	24	12	12	34	4	3	8	-	-	1	-	1	-	-	-	-	-
3 545	5 385	3 673	2 839	2 884	3 194	-	-	1 532	-	-	-	-	-	-	-	161	173	Zus.
6 677	6 386	3 119	2 183	2 057	2 692	649	903	1 027	219	208	129	80	32	18	84	-	-	-

																		188
519	-	132	83	74	-	-	-	-	-	-	-	-	-	-	-	-	-	113
531	209	72	53	33	31	13	23	7	4	12	4	4	2	1	2	-	-	-
155	-	68	47	34	-	-	-	-	-	-	-	-	-	-	-	-	-	117
113	73	40	28	31	30	9	15	4	5	9	1	-	-	-	1	-	-	-
431	-	59	50	31	-	-	-	-	-	-	-	-	-	-	-	-	-	118
342	153	28	26	16	19	3	20	5	3	5	3	1	1	-	-	-	-	-
676	442	215	208	365	-	-	-	-	-	-	14	-	3	-	-	-	-	120
1 360	562	157	235	159	59	30	86	18	12	12	11	4	4	1	5	-	-	-
842	-	365	284	185	-	-	-	-	-	-	-	-	-	-	-	-	-	121
738	503	260	214	114	94	45	85	29	11	11	12	10	4	-	-	-	-	-
629	-	160	147	93	-	-	-	-	-	-	-	-	-	-	-	-	-	124
579	371	85	84	59	47	20	62	4	8	11	7	4	-	2	-	-	-	-
280	-	78	49	52	-	-	-	-	-	-	-	-	-	-	-	-	-	126
270	111	44	43	28	23	8	22	3	5	9	-	1	1	-	-	-	-	-
476	-	109	100	73	-	-	-	-	-	-	-	-	-	-	-	-	-	127
477	215	66	66	63	31	8	23	4	5	3	2	1	-	-	1	-	-	-
460	-	128	102	66	-	-	-	-	-	-	-	-	-	-	-	-	-	132
402	198	72	76	41	48	10	45	7	6	9	3	-	1	-	-	-	-	-
464	-	106	69	48	-	-	-	-	-	-	-	-	-	-	-	-	-	137
378	147	74	53	39	28	3	17	5	1	4	9	2	1	1	-	-	-	-
1 694	-	377	414	151	-	-	-	-	-	-	-	-	-	-	-	-	-	139
1 486	748	207	266	111	123	37	89	25	16	21	11	6	3	1	2	-	-	-
699	-	146	116	121	-	-	-	-	-	-	-	-	-	-	-	-	-	141
541	301	83	75	76	79	16	44	5	7	18	9	3	1	-	1	-	-	-
357	-	116	71	55	-	-	-	-	-	-	-	-	-	-	-	-	-	144
268	149	86	57	40	29	3	31	3	-	10	5	-	-	1	-	-	-	-
304	-	100	60	45	-	-	-	-	-	-	-	-	-	-	-	-	-	145
292	140	62	49	22	29	5	20	2	4	2	2	-	-	1	-	-	-	-
7 986	442	2 159	1 800	1 393	-	-	-	-	-	-	14	-	3	-	-	-	-	Zus.
7 777	3 880	1 336	1 325	832	670	210	582	121	87	136	79	36	18	8	12	-	-	-

																		189
49	-	-	62	26	-	-	-	29	-	-	-	-	-	-	-	-	-	111
85	45	61	35	24	42	13	12	8	3	3	3	1	-	-	1	-	-	-
71	-	-	63	49	-	-	-	39	-	-	-	-	-	-	-	-	-	113
121	102	50	36	26	31	16	16	17	6	4	6	3	1	1	-	-	-	-
92	-	-	41	64	-	-	-	35	-	-	-	-	-	-	-	-	-	114
159	91	31	39	38	53	18	24	10	1	3	7	4	-	-	1	-	-	-
39	-	-	37	22	-	-	-	39	-	-	-	-	-	-	-	-	-	115
65	58	36	25	13	22	12	8	17	1	-	4	-	1	-	-	4	-	-
43	-	-	49	96	-	-	-	28	-	-	-	-	-	-	-	-	-	118
82	47	47	33	51	26	9	6	11	3	2	7	1	1	-	-	-	-	-
61	-	-	46	40	-	-	-	21	-	-	-	-	-	-	-	-	-	119
134	91	59	32	21	34	11	17	8	4	8	3	1	2	1	1	-	-	120
101	-	-	70	72	-	-	-	44	-	-	-	-	-	-	-	-	-	-
191	148	48	44	38	128	17	24	17	9	2	4	2	3	-	2	-	-	-
47	-	-	45	42	-	-	-	11	-	-	-	-	-	-	-	-	-	124
105	58	65	30	24	36	13	18	7	5	5	2	4	-	2	1	-	-	-

## Noch: 1. Ergebnisse der Bundestagswahl 2013 nach

Schl. Nr.	Gebiet	Wahlberechtigte		Wähler	Art der Stimme	Ungültige Stimmen		Gültige Stimmen		Von den gültigen Stimmen entfielen auf									
		Nichtwähler	Wahlbeteiligung in %			Anzahl	%	Anzahl	CSU		SPD		GRÜNE		DIE LINKE		Sonstige		
				7					8	9	10	11	12	13	14	15	16		
		1	2	3		4	5	6	7	8	9	10	11	12	13	14	15	16	
Noch: Oberbayern																			
189	Noch: Landkreis Traunstein																		
126	Kienberg	1 069	809	E	9	1,1	800	531	66,4	129	16,1	77	9,6	7	0,9	56	7,0		
		260	75,7	Z	6	0,7	803	490	61,0	112	13,9	79	9,8	15	1,9	107	13,3		
127	Kirchanschörling	2 379	1 822	E	17	0,9	1 805	1 179	65,3	252	14,0	158	8,8	26	1,4	190	10,5		
		557	76,6	Z	15	0,8	1 807	1 122	62,1	222	12,3	158	8,7	20	1,1	285	15,8		
129	Marquartstein	2 483	1 743	E	16	0,9	1 727	998	57,8	327	18,9	171	9,9	110	6,4	121	7,0		
		740	70,2	Z	14	0,8	1 729	845	48,9	312	18,0	198	11,5	61	3,5	313	18,1		
130	Nußdorf	1 938	1 421	E	10	0,7	1 411	883	62,6	241	17,1	125	8,9	38	2,7	124	8,8		
		517	73,3	Z	9	0,6	1 412	793	56,2	215	15,2	134	9,5	38	2,7	232	16,4		
133	Obing	3 209	2 286	E	14	0,6	2 272	1 521	66,9	346	15,2	192	8,5	58	2,6	155	6,8		
		923	71,2	Z	11	0,5	2 275	1 387	61,0	291	12,8	205	9,0	59	2,6	333	14,6		
134	Palling	2 660	1 924	E	22	1,1	1 902	1 359	71,5	241	12,7	122	6,4	40	2,1	140	7,4		
		736	72,3	Z	18	0,9	1 906	1 256	65,9	207	10,9	133	7,0	46	2,4	264	13,9		
135	Petting	1 784	1 315	E	18	1,4	1 297	898	69,2	165	12,7	102	7,9	16	1,2	116	8,9		
		469	73,7	Z	10	0,8	1 305	837	64,1	117	9,0	109	8,4	21	1,6	221	16,9		
137	Pittenhart	1 349	1 006	E	9	0,9	997	715	71,7	89	8,9	85	8,5	19	1,9	89	8,9		
		343	74,6	Z	4	0,4	1 002	655	65,4	79	7,9	82	8,2	16	1,6	170	17,0		
139	Reit im Winkl	1 813	1 294	E	12	0,9	1 282	896	69,9	141	11,0	78	6,1	45	3,5	122	9,5		
		519	71,4	Z	9	0,7	1 285	823	64,0	131	10,2	72	5,6	37	2,9	222	17,3		
140	Ruhpolding	5 110	3 485	E	26	0,7	3 459	2 305	66,6	596	17,2	229	6,6	86	2,5	243	7,0		
		1 625	68,2	Z	25	0,7	3 460	2 068	59,8	482	13,9	253	7,3	78	2,3	579	16,7		
141	Schlechting	1 432	1 029	E	11	1,1	1 018	651	63,9	163	16,0	77	7,6	37	3,6	90	8,8		
		403	71,9	Z	6	0,6	1 023	597	58,4	143	14,0	78	7,6	34	3,3	171	16,7		
142	Schnaitsee	2 747	1 931	E	18	0,9	1 913	1 255	65,6	310	16,2	167	8,7	53	2,8	128	6,7		
		816	70,3	Z	11	0,6	1 920	1 146	59,7	265	13,8	166	8,6	53	2,8	290	15,1		
143	Seeon-Seebruck	3 530	2 608	E	33	1,3	2 575	1 600	62,1	428	16,6	261	10,1	70	2,7	216	8,4		
		922	73,9	Z	21	0,8	2 587	1 472	56,9	345	13,3	245	9,5	77	3,0	448	17,3		
145	Siegsdorf	6 481	4 549	E	61	1,3	4 488	2 812	62,7	820	18,3	377	8,4	127	2,8	352	7,8		
		1 932	70,2	Z	31	0,7	4 518	2 578	57,1	657	14,5	391	8,7	124	2,7	768	17,0		
146	Staudach-Egerndach	870	624	E	7	1,1	617	366	59,3	112	18,2	44	7,1	51	8,3	44	7,1		
		246	71,7	Z	4	0,6	620	338	54,5	110	17,7	39	6,3	28	4,5	105	16,9		
148	Surberg	2 517	1 807	E	18	1,0	1 789	1 077	60,2	305	17,0	208	11,6	47	2,6	152	8,5		
		710	71,8	Z	11	0,6	1 796	980	54,6	238	13,3	234	13,0	43	2,4	301	16,8		
149	Tacherting	4 322	2 948	E	32	1,1	2 916	1 926	66,0	512	17,6	184	6,3	68	2,3	226	7,8		
		1 374	68,2	Z	28	0,9	2 920	1 815	62,2	429	14,7	187	6,4	62	2,1	427	14,6		
150	Taching a.See	1 536	1 140	E	15	1,3	1 125	721	64,1	172	15,3	115	10,2	27	2,4	90	8,0		
		396	74,2	Z	9	0,8	1 131	687	60,7	136	12,0	114	10,1	32	2,8	162	14,3		
152	Tittmoning, St	4 459	3 093	E	30	1,0	3 063	1 940	63,3	485	15,8	290	9,5	86	2,8	262	8,6		
		1 366	69,4	Z	20	0,6	3 073	1 792	58,3	420	13,7	299	9,7	81	2,6	481	15,7		
154	Traunreut, St	15 004	8 766	E	97	1,1	8 669	5 511	63,6	1 675	19,3	545	6,3	335	3,9	603	7,0		
		6 238	58,4	Z	85	1,0	8 681	4 885	56,3	1 495	17,2	629	7,2	376	4,3	1 296	14,9		
155	Traunstein, GKSt	14 712	10 294	E	106	1,0	10 188	5 866	57,6	2 163	21,2	978	9,6	386	3,8	795	7,8		
		4 418	70,0	Z	80	0,8	10 214	5 287	51,8	1 758	17,2	1 143	11,2	401	3,9	1 625	15,9		
157	Trostberg, St	8 793	5 598	E	58	1,0	5 540	3 202	57,8	1 311	23,7	448	8,1	207	3,7	372	6,7		
		3 195	63,7	Z	54	1,0	5 544	2 985	53,8	1 075	19,4	513	9,3	238	4,3	733	13,2		
159	Übersee	3 908	2 825	E	23	0,8	2 802	1 674	59,7	472	16,8	304	10,8	89	3,2	263	9,4		
		1 083	72,3	Z	11	0,4	2 814	1 459	51,8	437	15,5	300	10,7	72	2,6	546	19,4		
160	Unterwössen	2 735	1 911	E	21	1,1	1 890	1 164	61,6	272	14,4	126	6,7	60	3,2	268	14,2		
		824	69,9	Z	13	0,7	1 898	1 100	58,0	267	14,1	127	6,7	52	2,7	352	18,5		
161	Vachendorf	1 460	1 120	E	19	1,7	1 101	702	63,8	214	19,4	103	9,4	23	2,1	59	5,4		
		340	76,7	Z	9	0,8	1 111	644	58,0	165	14,9	129	11,6	22	2,0	151	13,6		
162	Waging a.See, M	5 203	3 585	E	29	0,8	3 556	2 273	63,9	485	13,6	399	11,2	86	2,4	313	8,8		
		1 618	68,9	Z	21	0,6	3 564	2 067	58,0	410	11,5	401	11,3	85	2,4	601	16,9		
165	Wonneberg	1 142	795	E	8	1,0	787	505	64,2	120	15,2	83	10,5	10	1,3	69	8,8		
		347	69,6	Z	5	0,6	790	471	59,6	83	10,5	94	11,9	12	1,5	130	16,5		
	Zusammen	132 287	91 508	E	953	1,0	90 555	56 727	62,6	16 100	17,8	7 693	8,5	2 804	3,1	7 231	8,0		
		40 779	69,2	Z	675	0,7	90 833	51 554	56,8	13 634	15,0	8 247	9,1	2 763	3,0	14 635	16,1		

E = Erststimmen. Z = Zweitstimmen.

## Regierungsbezirken, Kreisen und Gemeinden

Von den gültigen Stimmen entfielen auf																	Schl. Nr.
davon																	
FDP	AfD	FREIE WÄHLER	PIRATEN	ÖDP	BP	NPD	Tierschutz- partei	REP	DIE FRAUEN	DIE VIOLETTEN	PDV	pro Deutschland	BÜNDNIS 21/RRP	MLPD	BüSo	Übrige	
Anzahl																	
17	18	19	20	21	22	23	24	25	26	27	28	29	30	31	32	33	
																	189
16	-	-	17	10	-	-	-	13	-	-	-	-	-	-	-	-	126
23	24	14	8	5	9	6	5	8	2	2	-	-	-	-	-	1	
33	-	-	32	105	-	-	-	20	-	-	-	-	-	-	-	-	127
75	36	37	25	55	24	4	11	8	2	3	1	2	-	1	1	-	
48	-	-	30	26	-	-	-	17	-	-	-	-	-	-	-	-	129
112	57	29	26	22	25	8	16	9	3	-	4	1	1	-	-	-	
27	-	-	29	54	-	-	-	14	-	-	-	-	-	-	-	-	130
75	37	29	17	26	18	7	8	6	1	4	4	-	-	-	-	-	
51	-	-	49	37	-	-	-	18	-	-	-	-	-	-	-	-	133
90	73	44	45	17	24	10	9	11	3	4	-	1	1	1	-	-	
34	-	-	44	51	-	-	-	11	-	-	-	-	-	-	-	-	134
59	43	38	22	29	32	7	15	9	4	3	2	-	-	-	-	1	
12	-	-	27	56	-	-	-	21	-	-	-	-	-	-	-	-	135
35	34	44	17	34	23	8	5	14	-	4	1	-	-	-	-	2	
21	-	-	27	29	-	-	-	12	-	-	-	-	-	-	-	-	137
41	19	34	14	11	18	8	8	6	1	5	3	2	-	-	-	-	
59	-	-	19	36	-	-	-	8	-	-	-	-	-	-	-	-	139
68	56	22	17	21	18	3	9	5	1	2	-	-	-	-	-	-	
88	-	-	68	58	-	-	-	29	-	-	-	-	-	-	-	-	140
180	138	57	34	33	46	22	37	10	8	6	6	1	-	-	-	1	
39	-	-	24	17	-	-	-	10	-	-	-	-	-	-	-	-	141
48	36	13	20	11	12	7	12	4	2	1	-	1	3	1	-	-	
32	-	-	41	36	-	-	-	19	-	-	-	-	-	-	-	-	142
87	39	37	31	24	26	11	15	9	4	3	2	1	-	-	-	1	
80	-	-	57	60	-	-	-	19	-	-	-	-	-	-	-	-	143
153	71	57	39	47	40	6	13	9	4	7	-	-	1	1	-	-	
99	-	-	107	83	-	-	-	63	-	-	-	-	-	-	-	-	145
176	171	134	65	49	66	24	31	25	9	10	4	2	2	-	-	-	
19	-	-	7	9	-	-	-	9	-	-	-	-	-	-	-	-	146
22	16	12	4	9	21	4	4	7	3	1	1	1	-	-	-	-	
38	-	-	39	54	-	-	-	21	-	-	-	-	-	-	-	-	148
84	36	57	21	34	16	13	18	10	2	4	1	3	-	-	-	2	
47	-	-	71	70	-	-	-	38	-	-	-	-	-	-	-	-	149
95	72	51	44	42	42	20	21	22	8	-	2	5	1	-	-	2	
13	-	-	23	38	-	-	-	16	-	-	-	-	-	-	-	-	150
29	36	23	15	29	12	8	5	4	-	1	-	-	-	-	-	-	
52	-	-	73	101	-	-	-	36	-	-	-	-	-	-	-	-	152
105	70	67	51	75	40	19	24	17	2	4	2	3	2	-	-	-	
167	-	-	240	103	-	-	-	93	-	-	-	-	-	-	-	-	154
358	234	166	184	59	111	37	49	41	11	10	20	11	4	-	-	1	
231	-	-	260	189	-	-	-	115	-	-	-	-	-	-	-	-	155
492	357	150	176	131	101	57	70	38	11	16	9	5	6	3	3	-	
104	-	-	131	73	-	-	-	64	-	-	-	-	-	-	-	-	157
181	165	70	97	46	67	41	25	22	5	4	6	2	-	-	-	2	
84	-	-	98	46	-	-	-	35	-	-	-	-	-	-	-	-	159
140	106	49	64	32	88	13	25	11	3	6	4	2	3	-	-	-	
193	-	-	35	24	-	-	-	16	-	-	-	-	-	-	-	-	160
119	83	42	27	11	28	15	12	7	1	3	1	1	-	1	1	-	
15	-	-	13	22	-	-	-	9	-	-	-	-	-	-	-	-	161
41	31	14	10	15	14	9	9	3	2	2	1	-	-	-	-	-	
67	-	-	77	128	-	-	-	41	-	-	-	-	-	-	-	-	162
138	112	92	49	88	41	19	20	24	5	2	6	4	-	1	-	-	
11	-	-	9	39	-	-	-	10	-	-	-	-	-	-	-	-	165
18	20	23	9	30	17	3	1	7	-	1	-	-	1	-	-	-	
2 183	-	-	2 060	1 965	-	-	-	1 023	-	-	-	-	-	-	-	-	Zus.
3 986	2 812	1 802	1 405	1 220	1 351	498	602	441	129	135	116	64	33	13	28	-	

Noch: Oberbayern

## Noch: 1. Ergebnisse der Bundestagswahl 2013 nach

Schl. Nr.	Gebiet	Wahlberechtigte		Wähler		Art der Stimme	Ungültige Stimmen		Gültige Stimmen		Von den gültigen Stimmen entfielen auf									
		Nichtwähler	Wahlbeteiligung in %	Anzahl	%		Anzahl	%	CSU		SPD		GRÜNE		DIE LINKE		Sonstige			
									Anzahl	%	Anzahl	%	Anzahl	%	Anzahl	%	Anzahl	%		
																			1	2
Noch: Oberbayern																				
<b>190 Landkreis Weilheim-Schongau</b>																				
111	Altenstadt .....	2 426	1 842	E	13	0,7	1 829	1 044	57,1	335	18,3	140	7,7	46	2,5	264	14,4			
		584	75,9	Z	10	0,5	1 832	982	53,6	313	17,1	140	7,6	55	3,0	342	18,7			
113	Antdorf .....	937	743	E	9	1,2	734	458	62,4	92	12,5	58	7,9	15	2,0	111	15,1			
		194	79,3	Z	7	0,9	736	428	58,2	89	12,1	58	7,9	14	1,9	147	20,0			
114	Bernbeuren .....	1 843	1 294	E	15	1,2	1 279	774	60,5	141	11,0	66	5,2	31	2,4	267	20,9			
		549	70,2	Z	13	1,0	1 281	745	58,2	136	10,6	63	4,9	24	1,9	313	24,4			
115	Bernried am Starnberger See	1 614	1 297	E	5	0,4	1 292	596	46,1	269	20,8	160	12,4	48	3,7	219	17,0			
		317	80,4	Z	3	0,2	1 294	589	45,5	243	18,8	178	13,8	50	3,9	234	18,1			
117	Böbing .....	1 335	985	E	13	1,3	972	549	56,5	136	14,0	80	8,2	28	2,9	179	18,4			
		350	73,8	Z	11	1,1	974	518	53,2	129	13,2	78	8,0	26	2,7	223	22,9			
118	Burggen .....	1 310	967	E	7	0,7	960	649	67,6	109	11,4	65	6,8	29	3,0	108	11,3			
		343	73,8	Z	4	0,4	963	593	61,6	110	11,4	59	6,1	33	3,4	168	17,4			
120	Eberfing .....	1 053	761	E	12	1,6	749	461	61,5	77	10,3	62	8,3	16	2,1	133	17,8			
		292	72,3	Z	2	0,3	759	455	59,9	74	9,7	60	7,9	17	2,2	153	20,2			
121	Eglfing .....	777	590	E	4	0,7	586	362	61,8	70	11,9	44	7,5	13	2,2	97	16,6			
		187	75,9	Z	3	0,5	587	329	56,0	59	10,1	54	9,2	17	2,9	128	21,8			
126	Habach .....	827	628	E	8	1,3	620	365	58,9	76	12,3	63	10,2	14	2,3	102	16,5			
		199	75,9	Z	5	0,8	623	356	57,1	71	11,4	69	11,1	13	2,1	114	18,3			
129	Hohenfurch .....	1 204	903	E	9	1,0	894	560	62,6	126	14,1	50	5,6	18	2,0	140	15,7			
		301	75,0	Z	4	0,4	899	532	59,2	121	13,5	46	5,1	23	2,6	177	19,7			
130	Hohenpeißenberg .....	3 069	2 304	E	38	1,6	2 266	1 186	52,3	420	18,5	253	11,2	77	3,4	330	14,6			
		765	75,1	Z	27	1,2	2 277	1 095	48,1	430	18,9	200	8,8	86	3,8	466	20,5			
131	Huglfing .....	2 026	1 500	E	18	1,2	1 482	838	56,5	235	15,9	128	8,6	48	3,2	233	15,7			
		526	74,0	Z	17	1,1	1 483	766	51,7	200	13,5	120	8,1	55	3,7	342	23,1			
132	Iffeldorf .....	1 946	1 458	E	15	1,0	1 443	683	47,3	357	24,7	137	9,5	38	2,6	228	15,8			
		488	74,9	Z	11	0,8	1 447	647	44,7	312	21,6	149	10,3	49	3,4	290	20,0			
133	Ingenried .....	737	559	E	9	1,6	550	356	64,7	51	9,3	31	5,6	15	2,7	97	17,6			
		178	75,8	Z	7	1,3	552	343	62,1	53	9,6	30	5,4	17	3,1	109	19,7			
135	Oberhausen .....	1 652	1 287	E	17	1,3	1 270	718	56,5	207	16,3	126	9,9	29	2,3	190	15,0			
		365	77,9	Z	12	0,9	1 275	675	52,9	200	15,7	117	9,2	31	2,4	252	19,8			
136	Obersöchering .....	1 148	897	E	8	0,9	889	571	64,2	83	9,3	61	6,9	15	1,7	159	17,9			
		251	78,1	Z	4	0,4	893	545	61,0	86	9,6	57	6,4	18	2,0	187	20,9			
138	Pähl .....	1 801	1 448	E	12	0,8	1 436	879	61,2	170	11,8	136	9,5	29	2,0	222	15,5			
		353	80,4	Z	6	0,4	1 442	806	55,9	174	12,1	140	9,7	29	2,0	293	20,3			
139	Peißenberg, M .....	9 620	6 541	E	90	1,4	6 451	3 650	56,6	1 184	18,4	422	6,5	245	3,8	950	14,7			
		3 079	68,0	Z	69	1,1	6 472	3 170	49,0	1 213	18,7	427	6,6	271	4,2	1 391	21,5			
140	Peiting, M .....	9 168	6 270	E	79	1,3	6 191	3 179	51,3	1 380	22,3	462	7,5	270	4,4	900	14,5			
		2 898	68,4	Z	52	0,8	6 218	2 934	47,2	1 278	20,6	469	7,5	286	4,6	1 251	20,1			
141	Penzberg, St .....	12 229	8 966	E	70	0,8	8 896	4 289	48,2	2 306	25,9	725	8,1	289	3,2	1 287	14,5			
		3 263	73,3	Z	60	0,7	8 906	3 984	44,7	2 069	23,2	800	9,0	297	3,3	1 756	19,7			
142	Polling .....	2 572	1 977	E	22	1,1	1 955	1 096	56,1	325	16,6	167	8,5	44	2,3	323	16,5			
		595	76,9	Z	6	0,3	1 971	1 064	54,0	286	14,5	178	9,0	47	2,4	396	20,1			
143	Prem .....	694	511	E	4	0,8	507	357	70,4	44	8,7	30	5,9	18	3,6	58	11,4			
		183	73,6	Z	1	0,2	510	346	67,8	44	8,6	28	5,5	9	1,8	83	16,3			
144	Raisting .....	1 734	1 342	E	12	0,9	1 330	699	52,6	231	17,4	138	10,4	26	2,0	236	17,7			
		392	77,4	Z	3	0,2	1 339	660	49,3	224	16,7	130	9,7	33	2,5	292	21,8			
145	Rottenbuch .....	1 313	976	E	16	1,6	960	624	65,0	122	12,7	55	5,7	21	2,2	138	14,4			
		337	74,3	Z	11	1,1	965	607	62,9	110	11,4	55	5,7	25	2,6	168	17,4			
148	Schongau, St .....	8 453	5 595	E	74	1,3	5 521	2 975	53,9	1 201	21,8	379	6,9	195	3,5	771	14,0			
		2 858	66,2	Z	57	1,0	5 538	2 725	49,2	1 092	19,7	387	7,0	243	4,4	1 091	19,7			
149	Schwabbruck .....	729	559	E	3	0,5	556	379	68,2	72	12,9	36	6,5	6	1,1	63	11,3			
		170	76,7	Z	1	0,2	558	353	63,3	65	11,6	36	6,5	7	1,3	97	17,4			
151	Schwabsoien .....	1 020	799	E	9	1,1	790	542	68,6	84	10,6	41	5,2	18	2,3	105	13,3			
		221	78,3	Z	4	0,5	795	505	63,5	78	9,8	44	5,5	23	2,9	145	18,2			
152	Seeshaupt .....	2 384	1 910	E	24	1,3	1 886	1 015	53,8	335	17,8	209	11,1	42	2,2	285	15,1			
		474	80,1	Z	9	0,5	1 901	955	50,2	303	15,9	213	11,2	42	2,2	388	20,4			

E = Erststimmen. Z = Zweitstimmen.

## Regierungsbezirken, Kreisen und Gemeinden

Von den gültigen Stimmen entfielen auf																	Schl. Nr.
davon																	
FDP	AfD	FREIE WÄHLER	PIRATEN	ÖDP	BP	NPD	Tierschutz- partei	REP	DIE FRAUEN	DIE VIOLETTEN	PDV	pro Deutschland	BÜNDNIS 21/RRP	MLPD	BüSo	Übrige	
Anzahl																	
17	18	19	20	21	22	23	24	25	26	27	28	29	30	31	32	33	

Noch: Oberbayern

																	<b>190</b>
39	-	68	36	50	59	12	-	-	-	-	-	-	-	-	-	-	111
60	94	51	35	28	50	4	5	4	5	2	-	2	1	-	1	-	113
12	-	31	14	32	18	4	-	-	-	-	-	-	-	-	-	-	114
29	40	21	18	18	12	3	2	2	-	1	-	-	-	1	-	-	115
29	-	77	26	45	71	19	-	-	-	-	-	-	-	-	-	-	117
50	70	55	22	29	50	12	11	4	3	4	1	1	-	-	1	-	118
105	-	32	21	44	13	4	-	-	-	-	-	-	-	-	-	-	120
100	43	21	18	25	9	5	7	-	2	1	2	-	-	1	-	-	121
26	-	49	14	28	52	10	-	-	-	-	-	-	-	-	-	-	126
52	49	29	19	17	28	7	10	4	2	-	4	2	-	-	-	-	129
10	-	32	9	24	22	11	-	-	-	-	-	-	-	-	-	-	130
32	49	24	9	11	21	7	4	4	1	2	2	1	1	-	-	-	131
16	-	44	9	29	31	4	-	-	-	-	-	-	-	-	-	-	132
26	32	34	7	13	25	3	3	1	-	1	1	7	-	-	-	-	133
11	-	31	7	24	22	2	-	-	-	-	-	-	-	-	-	-	135
35	22	19	8	19	18	-	2	2	1	1	-	1	-	-	-	-	136
12	-	22	2	41	21	4	-	-	-	-	-	-	-	-	-	-	138
15	22	12	5	36	15	4	4	-	-	1	-	-	-	-	-	-	139
23	-	40	14	23	32	8	-	-	-	-	-	-	-	-	-	-	140
32	53	17	16	14	26	4	7	2	2	1	-	1	2	-	-	-	141
49	-	74	50	53	83	21	-	-	-	-	-	-	-	-	-	-	142
87	126	61	43	32	52	25	18	5	2	6	3	2	2	1	1	-	143
31	-	66	30	53	45	8	-	-	-	-	-	-	-	-	-	-	144
60	94	41	32	33	41	5	11	5	6	7	1	3	3	-	-	-	145
81	-	52	24	30	31	10	-	-	-	-	-	-	-	-	-	-	148
105	77	34	25	11	19	5	8	2	-	-	2	1	-	1	-	-	149
13	-	29	6	17	24	8	-	-	-	-	-	-	-	-	-	-	151
16	30	16	4	13	15	5	6	2	-	-	-	2	-	-	-	-	152
32	-	57	14	64	18	5	-	-	-	-	-	-	-	-	-	-	153
61	58	25	11	66	11	2	6	1	3	-	6	2	-	-	-	-	154
31	-	43	13	25	37	10	-	-	-	-	-	-	-	-	-	-	155
38	38	30	10	23	33	7	3	2	-	-	1	-	1	1	-	-	156
55	-	68	22	33	40	4	-	-	-	-	-	-	-	-	-	-	157
89	74	46	21	20	26	4	5	3	3	1	-	1	-	-	-	-	158
128	-	254	145	154	192	77	-	-	-	-	-	-	-	-	-	-	159
227	397	179	142	132	152	66	48	9	17	7	6	6	2	1	-	-	160
104	-	248	98	143	235	72	-	-	-	-	-	-	-	-	-	-	161
186	338	189	94	107	183	43	44	24	12	14	9	4	3	1	-	-	162
301	-	315	170	187	231	83	-	-	-	-	-	-	-	-	-	-	163
467	499	201	161	126	133	53	54	25	11	13	5	4	3	-	1	-	164
79	-	89	32	43	69	11	-	-	-	-	-	-	-	-	-	-	165
94	108	57	27	36	49	4	13	3	1	2	-	-	2	-	-	-	166
8	-	24	3	10	7	6	-	-	-	-	-	-	-	-	-	-	167
20	23	10	6	5	6	5	2	-	4	-	-	-	2	-	-	-	168
43	-	69	26	52	39	7	-	-	-	-	-	-	-	-	-	-	169
64	68	45	26	34	28	5	12	5	2	1	-	1	-	-	1	-	170
14	-	49	16	23	33	3	-	-	-	-	-	-	-	-	-	-	171
34	48	29	15	17	13	3	1	3	4	1	-	-	-	-	-	-	172
148	-	180	126	93	165	59	-	-	-	-	-	-	-	-	-	-	173
235	344	120	115	64	84	44	43	17	6	9	2	2	3	2	1	-	174
13	-	18	4	8	15	5	-	-	-	-	-	-	-	-	-	-	175
23	23	14	4	10	13	4	1	1	3	-	-	-	-	-	1	-	176
8	-	27	17	20	25	8	-	-	-	-	-	-	-	-	-	-	177
21	33	26	10	18	17	5	6	2	2	-	3	1	1	-	-	-	178
105	-	72	28	34	36	10	-	-	-	-	-	-	-	-	-	-	179
152	89	47	30	18	19	6	15	3	3	5	1	-	-	-	-	-	180

## Noch: 1. Ergebnisse der Bundestagswahl 2013 nach

Schl. Nr.	Gebiet	Wahlberechtigte	Wähler	Art der Stimme	Ungültige Stimmen		Gültige Stimmen		Von den gültigen Stimmen entfielen auf									
		Nichtwähler	Wahlbeteiligung in %		Anzahl	%	Anzahl	%	CSU		SPD		GRÜNE		DIE LINKE		Sonstige	
									Anzahl	%	Anzahl	%	Anzahl	%	Anzahl	%	Anzahl	%
1	2	3	4	5	6	7	8	9	10	11	12	13	14	15	16			

## Noch: Oberbayern

## 190 Noch: Landkreis Weilheim-Schongau

153	Sindelsdorf .....	889	654	E	13	2,0	641	356	55,5	115	17,9	44	6,9	22	3,4	104	16,2
		235	73,6	Z	13	2,0	641	343	53,5	110	17,2	50	7,8	19	3,0	119	18,6
154	Steingaden .....	2 075	1 409	E	24	1,7	1 385	948	68,4	115	8,3	80	5,8	32	2,3	210	15,2
		666	67,9	Z	6	0,4	1 403	877	62,5	121	8,6	88	6,3	21	1,5	296	21,1
157	Weilheim i.OB, St .....	16 450	11 952	E	128	1,1	11 824	5 828	49,3	2 320	19,6	1 140	9,6	358	3,0	2 178	18,4
		4 498	72,7	Z	83	0,7	11 869	5 327	44,9	2 156	18,2	1 180	9,9	392	3,3	2 814	23,7
158	Wessobrunn .....	1 598	1 208	E	12	1,0	1 196	704	58,9	124	10,4	101	8,4	40	3,3	227	19,0
		390	75,6	Z	14	1,2	1 194	662	55,4	124	10,4	107	9,0	36	3,0	265	22,2
159	Wielenbach .....	2 481	1 918	E	33	1,7	1 885	1 086	57,6	298	15,8	120	6,4	49	2,6	332	17,6
		563	77,3	Z	21	1,1	1 897	1 021	53,8	279	14,7	130	6,9	46	2,4	421	22,2
160	Wildsteig .....	962	721	E	10	1,4	711	492	69,2	47	6,6	57	8,0	12	1,7	103	14,5
		241	74,9	Z	8	1,1	713	456	64,0	44	6,2	48	6,7	8	1,1	157	22,0
	Zusammen	100 076	72 771	E	835	1,1	71 936	39 268	54,6	13 257	18,4	5 866	8,2	2 196	3,1	11 349	15,8
		27 305	72,7	Z	564	0,8	72 207	36 393	50,4	12 396	17,2	5 988	8,3	2 362	3,3	15 068	20,9
	Landkreise zusammen	2 134 202	1 554 531	E	13 766	0,9	1 540 765	882 748	57,3	267 257	17,3	134 048	8,7	41 322	2,7	215 390	14,0
		579 671	72,8	Z	11 078	0,7	1 543 453	813 643	52,7	252 766	16,4	131 327	8,5	45 304	2,9	300 413	19,5

E = Erststimmen. Z = Zweitstimmen.



## Regierungsbezirken, Kreisen und Gemeinden

Von den gültigen Stimmen entfielen auf																	Schl. Nr.
davon																	
FDP	AfD	FREIE WÄHLER	PIRATEN	ÖDP	BP	NPD	Tierschutz- partei	REP	DIE FRAUEN	DIE VIOLETTEN	PDV	pro Deutschland	BÜNDNIS 21/RRP	MLPD	BüSo	Übrige	
Anzahl																	
17	18	19	20	21	22	23	24	25	26	27	28	29	30	31	32	33	

Noch: Oberbayern

																		190
23	-	29	5	10	31	6	-	-	-	-	-	-	-	-	-	-	-	153
22	31	24	5	5	18	1	5	2	1	4	-	-	-	1	-	-	-	-
40	-	62	14	33	50	11	-	-	-	-	-	-	-	-	-	-	-	154
55	104	45	9	25	40	5	4	1	2	2	-	-	2	-	-	2	-	-
433	-	752	233	326	331	103	-	-	-	-	-	-	-	-	-	-	-	157
683	837	421	227	209	177	60	86	24	28	13	14	8	6	19	2	-	-	-
27	-	52	22	64	49	13	-	-	-	-	-	-	-	-	-	-	-	158
51	61	31	17	38	37	6	10	4	3	3	1	-	3	-	-	-	-	-
62	-	100	20	50	83	17	-	-	-	-	-	-	-	-	-	-	-	159
91	107	77	20	26	56	11	16	1	6	4	2	-	4	-	-	-	-	-
17	-	19	9	33	23	2	-	-	-	-	-	-	-	-	-	-	-	160
35	25	23	9	29	27	1	3	2	3	-	-	-	-	-	-	-	-	-
2 128	-	3 174	1 279	1 898	2 233	637	-	-	-	-	-	-	-	-	-	-	-	Zus.
3 347	4 106	2 074	1 220	1 307	1 503	424	475	169	138	106	66	54	40	28	11	-	-	-
48 467	40 766	51 442	28 633	26 691	11 584	1 581	-	3 449	-	654	339	-	378	-	549	857	-	Lkr
84 695	73 229	41 489	26 706	19 165	21 131	8 313	10 809	6 262	2 376	2 340	1 546	1 058	604	258	432	-	-	-

## Noch: 1. Ergebnisse der Bundestagswahl 2013 nach

Schl. Nr.	Gebiet	Wahlberechtigte		Wähler		Art der Stimme	Ungültige Stimmen		Gültige Stimmen		Von den gültigen Stimmen entfielen auf									
		Nichtwähler	Wahlbeteiligung in %	Anzahl	%		Anzahl	%	CSU		SPD		GRÜNE		DIE LINKE		Sonstige			
									Anzahl	%	Anzahl	%	Anzahl	%	Anzahl	%	Anzahl	%		
																			1	2
<b>Niederbayern</b>																				
<b>Kreisfreie Städte</b>																				
261	Landshut .....	48 500	31 810	E	353	1,1	31 457	16 731	53,2	5 840	18,6	4 177	13,3	1 181	3,8	3 528	11,2			
		16 690	65,6	Z	215	0,7	31 595	15 567	49,3	5 800	18,4	2 996	9,5	1 286	4,1	5 946	18,8			
262	Passau .....	37 827	24 238	E	275	1,1	23 963	12 748	53,2	5 660	23,6	1 791	7,5	963	4,0	2 801	11,7			
		13 589	64,1	Z	175	0,7	24 063	11 518	47,9	4 906	20,4	2 127	8,8	1 191	4,9	4 321	18,0			
263	Straubing .....	34 677	20 027	E	172	0,9	19 855	11 498	57,9	3 964	20,0	688	3,5	751	3,8	2 954	14,9			
		14 650	57,8	Z	129	0,6	19 898	10 826	54,4	3 577	18,0	976	4,9	868	4,4	3 651	18,3			
	Kreisfreie Städte zusammen	121 004	76 075	E	800	1,1	75 275	40 977	54,4	15 464	20,5	6 656	8,8	2 895	3,8	9 283	12,3			
		44 929	62,9	Z	519	0,7	75 556	37 911	50,2	14 283	18,9	6 099	8,1	3 345	4,4	13 918	18,4			
<b>271 Landkreis Deggendorf</b>																				
111	Aholming .....	1 851	1 161	E	8	0,7	1 153	754	65,4	139	12,1	36	3,1	19	1,6	205,0	17,8			
		690	62,7	Z	7	0,6	1 154	696	60,3	148	12,8	28	2,4	25	2,2	257,0	22,3			
113	Auerbach .....	1 674	1 006	E	5	0,5	1 001	630	62,9	127	12,7	39	3,9	26	2,6	179,0	17,9			
		668	60,1	Z	6	0,6	1 000	601	60,1	110	11,0	36	3,6	29	2,9	224,0	22,4			
114	Außernzell .....	1 077	612	E	2	0,3	610	412	67,5	65	10,7	12	2,0	16	2,6	105,0	17,2			
		465	56,8	Z	1	0,2	611	383	62,7	73	11,9	12	2,0	17	2,8	126,0	20,6			
116	Bernried .....	3 907	2 548	E	34	1,3	2 514	1 445	57,5	421	16,7	117	4,7	73	2,9	458,0	18,2			
		1 359	65,2	Z	30	1,2	2 518	1 334	53,0	465	18,5	107	4,2	69	2,7	543,0	21,6			
118	Buchhofen .....	732	519	E	5	1,0	514	381	74,1	64	12,5	7	1,4	6	1,2	56,0	10,9			
		213	70,9	Z	7	1,3	512	365	71,3	70	13,7	7	1,4	5	1,0	65,0	12,7			
119	Deggendorf, GKSt .....	24 879	14 370	E	142	1,0	14 228	8 010	56,3	2 462	17,3	770	5,4	526	3,7	2460,0	17,3			
		10 509	57,8	Z	127	0,9	14 243	7 384	51,8	2 599	18,2	853	6,0	543	3,8	2864,0	20,1			
122	Grafling .....	2 242	1 379	E	10	0,7	1 369	834	60,9	176	12,9	47	3,4	56	4,1	256,0	18,7			
		863	61,5	Z	11	0,8	1 368	767	56,1	194	14,2	46	3,4	63	4,6	298,0	21,8			
123	Grattersdorf .....	1 066	683	E	2	0,3	681	451	66,2	65	9,5	27	4,0	11	1,6	127,0	18,6			
		383	64,1	Z	3	0,4	680	411	60,4	73	10,7	26	3,8	11	1,6	159,0	23,4			
125	Hengersberg, M .....	5 517	3 287	E	35	1,1	3 252	1 948	59,9	501	15,4	136	4,2	97	3,0	570,0	17,5			
		2 230	59,6	Z	18	0,5	3 269	1 792	54,8	528	16,2	163	5,0	107	3,3	679,0	20,8			
126	Hunding .....	950	638	E	5	0,8	633	396	62,6	90	14,2	14	2,2	12	1,9	121,0	19,1			
		312	67,2	Z	5	0,8	633	370	58,5	87	13,7	20	3,2	9	1,4	147,0	23,2			
127	Iggensbach .....	1 609	964	E	11	1,1	953	585	61,4	157	16,5	23	2,4	40	4,2	148,0	15,5			
		645	59,9	Z	6	0,6	958	530	55,3	165	17,2	33	3,4	36	3,8	194,0	20,3			
128	Künzing .....	2 573	1 723	E	16	0,9	1 707	1 260	73,8	211	12,4	54	3,2	42	2,5	140,0	8,2			
		850	67,0	Z	20	1,2	1 703	1 044	61,3	269	15,8	77	4,5	50	2,9	263,0	15,4			
130	Lalling .....	1 291	794	E	5	0,6	789	473	59,9	128	16,2	26	3,3	14	1,8	148,0	18,8			
		497	61,5	Z	4	0,5	790	439	55,6	121	15,3	33	4,2	18	2,3	179,0	22,7			
132	Metten, M .....	3 300	2 235	E	23	1,0	2 212	1 288	58,2	363	16,4	122	5,5	70	3,2	369,0	16,7			
		1 065	67,7	Z	21	0,9	2 214	1 187	53,6	398	18,0	134	6,1	65	2,9	430,0	19,4			
135	Moos .....	1 718	1 144	E	11	1,0	1 133	765	67,5	150	13,2	28	2,5	23	2,0	167,0	14,7			
		574	66,6	Z	13	1,1	1 131	707	62,5	171	15,1	26	2,3	21	1,9	206,0	18,2			
138	Niederalteich .....	1 396	918	E	9	1,0	909	505	55,6	152	16,7	90	9,9	38	4,2	124,0	13,6			
		478	65,8	Z	6	0,7	912	458	50,2	146	16,0	81	8,9	35	3,8	192,0	21,1			
139	Oberpöding .....	932	630	E	4	0,6	626	474	75,7	69	11,0	21	3,4	9	1,4	53,0	8,5			
		302	67,6	Z	6	1,0	624	439	70,4	62	9,9	35	5,6	10	1,6	78,0	12,5			
140	Offenberg .....	2 622	1 880	E	17	0,9	1 863	1 138	61,1	331	17,8	76	4,1	51	2,7	267,0	14,3			
		742	71,7	Z	20	1,1	1 860	1 036	55,7	345	18,5	88	4,7	58	3,1	333,0	17,9			
141	Osterhofen, St .....	9 359	5 840	E	49	0,8	5 791	3 803	65,7	827	14,3	244	4,2	160	2,8	757,0	13,1			
		3 519	62,4	Z	34	0,6	5 806	3 482	60,0	895	15,4	249	4,3	180	3,1	1000,0	17,2			
143	Otzing .....	1 474	934	E	10	1,1	924	649	70,2	104	11,3	25	2,7	31	3,4	115,0	12,4			
		540	63,4	Z	8	0,9	926	611	66,0	113	12,2	25	2,7	29	3,1	148,0	16,0			
146	Plattling, St .....	9 687	5 202	E	49	0,9	5 153	3 128	60,7	867	16,8	174	3,4	194	3,8	790,0	15,3			
		4 485	53,7	Z	35	0,7	5 167	2 857	55,3	909	17,6	195	3,8	185	3,6	1021,0	19,8			
148	Schaufling .....	1 166	753	E	4	0,5	749	454	60,6	159	21,2	45	6,0	13	1,7	78,0	10,4			
		413	64,6	Z	5	0,7	748	428	57,2	151	20,2	38	5,1	18	2,4	113,0	15,1			
149	Schöllnach, M .....	3 856	2 170	E	12	0,6	2 158	1 211	56,1	382	17,7	88	4,1	71	3,3	406,0	18,8			
		1 686	56,3	Z	18	0,8	2 152	1 097	51,0	415	19,3	89	4,1	89	4,1	462,0	21,5			
151	Stephansposching .....	2 411	1 641	E	16	1,0	1 625	1 110	68,3	237	14,6	51	3,1	46	2,8	181,0	11,1			
		770	68,1	Z	13	0,8	1 628	1 037	63,7	248	15,2	63	3,9	39	2,4	241,0	14,8			

E = Erststimmen. Z = Zweitstimmen.

## Regierungsbezirken, Kreisen und Gemeinden

Von den gültigen Stimmen entfielen auf																	Schl. Nr.
davon																	
FDP	AfD	FREIE WÄHLER	PIRATEN	ÖDP	BP	NPD	Tierschutz- partei	REP	DIE FRAUEN	DIE VIOLETTEN	PDV	pro Deutschland	BÜNDNIS 21/RRP	MLPD	BüSo	Übrige	
Anzahl																	
17	18	19	20	21	22	23	24	25	26	27	28	29	30	31	32	33	
<b>Niederbayern</b>																	
854	-	1 014	701	628	-	331	-	-	-	-	-	-	-	-	-	-	261
1 736	1 393	946	555	310	285	191	284	55	50	70	36	22	4	4	5	-	262
-	781	366	580	890	-	184	-	-	-	-	-	-	-	-	-	-	263
1 413	997	308	494	484	125	161	175	62	36	21	23	10	6	2	4	-	Zus.
520	646	498	424	524	-	342	-	-	-	-	-	-	-	-	-	-	-
929	806	457	369	324	204	279	130	55	32	20	21	9	2	8	6	-	-
1 374	1 427	1 878	1 705	2 042	-	857	-	-	-	-	-	-	-	-	-	-	-
4 078	3 196	1 711	1 418	1 118	614	631	589	172	118	111	80	41	12	14	15	-	-
<b>271</b>																	
13	26	106	10	-	19	31	-	-	-	-	-	-	-	-	-	-	111
29	41	110	11	5	15	30	11	3	1	1	-	-	-	-	-	-	-
21	34	80	21	-	7	16	-	-	-	-	-	-	-	-	-	-	113
43	39	77	13	7	11	15	7	4	3	-	2	-	1	2	-	-	-
5	17	47	12	-	12	12	-	-	-	-	-	-	-	-	-	-	114
20	21	38	8	5	13	12	2	3	1	2	1	-	-	-	-	-	-
67	106	159	33	-	45	48	-	-	-	-	-	-	-	-	-	-	116
115	126	115	40	20	33	42	13	23	9	3	2	2	-	-	-	-	-
7	14	14	4	-	5	12	-	-	-	-	-	-	-	-	-	-	118
10	15	11	5	6	7	11	-	-	-	-	-	-	-	-	-	-	-
512	610	692	239	-	148	259	-	-	-	-	-	-	-	-	-	-	119
727	740	455	265	131	134	178	88	66	35	17	7	14	5	1	1	-	-
41	41	97	16	-	29	32	-	-	-	-	-	-	-	-	-	-	122
60	51	79	17	7	33	27	11	4	2	4	-	3	-	-	-	-	-
11	25	53	16	-	13	9	-	-	-	-	-	-	-	-	-	-	123
19	39	53	8	8	15	9	3	2	2	1	-	-	-	-	-	-	-
83	100	220	45	-	54	68	-	-	-	-	-	-	-	-	-	-	125
106	121	186	43	47	60	52	24	25	4	5	1	1	2	-	2	-	-
13	23	55	9	-	6	15	-	-	-	-	-	-	-	-	-	-	126
16	25	56	6	8	9	16	3	8	-	-	-	-	-	-	-	-	-
16	25	52	10	-	20	25	-	-	-	-	-	-	-	-	-	-	127
36	32	45	8	4	21	21	10	6	3	-	7	-	-	-	1	-	-
17	45	37	8	-	12	21	-	-	-	-	-	-	-	-	-	-	128
54	66	51	9	18	18	21	13	5	4	3	1	-	-	-	-	-	-
19	29	37	33	-	13	17	-	-	-	-	-	-	-	-	-	-	130
32	33	33	22	11	14	15	8	10	-	-	1	-	-	-	-	-	-
60	111	110	29	-	37	22	-	-	-	-	-	-	-	-	-	-	132
87	126	81	26	16	26	20	21	14	3	3	4	1	2	-	-	-	-
23	27	78	10	-	10	19	-	-	-	-	-	-	-	-	-	-	135
37	34	72	10	8	10	17	7	5	3	-	1	1	1	-	-	-	-
25	25	44	8	-	11	11	-	-	-	-	-	-	-	-	-	-	138
37	30	30	15	32	12	11	5	4	3	6	1	-	1	-	5	-	-
1	13	20	5	-	6	8	-	-	-	-	-	-	-	-	-	-	139
9	17	19	4	3	9	11	3	2	1	-	-	-	-	-	-	-	-
42	72	81	31	-	20	21	-	-	-	-	-	-	-	-	-	-	140
82	82	60	32	19	17	21	5	12	-	1	-	2	-	-	-	-	-
118	168	236	66	-	60	109	-	-	-	-	-	-	-	-	-	-	141
204	213	211	68	71	50	100	45	19	10	2	5	-	1	1	-	-	-
21	28	49	6	-	5	6	-	-	-	-	-	-	-	-	-	-	143
31	23	46	12	11	13	6	2	4	-	-	-	-	-	-	-	-	-
123	208	208	84	-	71	96	-	-	-	-	-	-	-	-	-	-	146
211	255	174	85	50	56	80	47	31	13	3	8	6	1	-	1	-	-
13	14	20	7	-	12	12	-	-	-	-	-	-	-	-	-	-	148
30	12	14	5	14	14	12	3	2	4	1	1	-	-	1	-	-	-
43	74	175	41	-	32	41	-	-	-	-	-	-	-	-	-	-	149
80	90	140	37	20	36	37	6	4	4	2	4	1	1	-	-	-	-
36	43	44	17	-	20	21	-	-	-	-	-	-	-	-	-	-	151
56	52	43	22	14	19	11	9	8	3	-	1	2	1	-	-	-	-

## Noch: 1. Ergebnisse der Bundestagswahl 2013 nach

Schl. Nr.	Gebiet	Wahlberechtigte		Wähler		Art der Stimme	Ungültige Stimmen		Gültige Stimmen		Von den gültigen Stimmen entfielen auf									
		Nichtwähler	Wahlbeteiligung in %	Anzahl	%		Anzahl	%	CSU		SPD		GRÜNE		DIE LINKE		Sonstige			
									Anzahl	%	Anzahl	%	Anzahl	%	Anzahl	%	Anzahl	%		
																			1	2
Noch: Niederbayern																				
271 Noch: Landkreis Deggendorf																				
152	Wallerfing .....	1 056	737	E	8	1,1	729	526	72,2	65	8,9	15	2,1	7	1,0	116	15,9			
		319	69,8	Z	7	0,9	730	483	66,2	77	10,5	24	3,3	6	0,8	140	19,2			
153	Winzer, M .....	3 051	1 750	E	23	1,3	1 727	1 071	62,0	239	13,8	56	3,2	52	3,0	309	17,9			
		1 301	57,4	Z	15	0,9	1 735	965	55,6	250	14,4	54	3,1	59	3,4	407	23,5			
	Zusammen	91 396	55 518	E	515	0,9	55 003	33 701	61,3	8 551	15,5	2 343	4,3	1 703	3,1	8 705	15,8			
		35 878	60,7	Z	446	0,8	55 072	30 903	56,1	9 082	16,5	2 542	4,6	1 776	3,2	10 769	19,6			
272 Landkreis Freyung-Grafenau																				
116	Eppenschlag .....	783	469	E	6	1,3	463	313	67,6	46	9,9	19	4,1	8	1,7	77	16,6			
		314	59,9	Z	4	0,9	465	295	63,4	53	11,4	9	1,9	9	1,9	99	21,3			
118	Freyung, St .....	5 741	3 442	E	35	1,0	3 407	2 141	62,8	552	16,2	164	4,8	103	3,0	447	13,1			
		2 299	60,0	Z	30	0,9	3 412	1 987	58,2	534	15,7	160	4,7	112	3,3	619	18,1			
119	Fürsteneck .....	713	403	E	7	1,7	396	273	68,9	41	10,4	8	2,0	11	2,8	63	15,9			
		310	56,5	Z	6	1,5	397	266	67,0	42	10,6	7	1,8	25	6,3	57	14,4			
120	Grafenau, St .....	6 664	4 322	E	27	0,6	4 295	2 672	62,2	740	17,2	233	5,4	131	3,1	519	12,1			
		2 342	64,9	Z	32	0,7	4 290	2 453	57,2	772	18,0	183	4,3	144	3,4	738	17,2			
121	Grainet .....	1 914	1 156	E	15	1,3	1 141	785	68,8	125	11,0	34	3,0	18	1,6	179	15,7			
		758	60,4	Z	8	0,7	1 148	741	64,5	112	9,8	38	3,3	25	2,2	232	20,2			
122	Haidmühle .....	1 075	644	E	-	-	644	399	62,0	85	13,2	26	4,0	21	3,3	113	17,5			
		431	59,9	Z	2	0,3	642	374	58,3	94	14,6	20	3,1	20	3,1	134	20,9			
126	Hinterschmiding .....	1 979	1 267	E	6	0,5	1 261	796	63,1	185	14,7	49	3,9	27	2,1	204	16,2			
		712	64,0	Z	3	0,2	1 264	746	59,0	179	14,2	48	3,8	39	3,1	252	19,9			
127	Hohenau .....	2 755	1 633	E	13	0,8	1 620	968	59,8	336	20,7	81	5,0	29	1,8	206	12,7			
		1 122	59,3	Z	14	0,9	1 619	903	55,8	344	21,2	65	4,0	51	3,2	256	15,8			
128	Innernzell .....	1 286	765	E	9	1,2	756	486	64,3	94	12,4	21	2,8	31	4,1	124	16,4			
		521	59,5	Z	6	0,8	759	455	59,9	114	15,0	19	2,5	34	4,5	137	18,1			
129	Jandelsbrunn .....	2 708	1 642	E	17	1,0	1 625	1 112	68,4	147	9,0	69	4,2	64	3,9	233	14,3			
		1 066	60,6	Z	13	0,8	1 629	1 026	63,0	160	9,8	63	3,9	69	4,2	311	19,1			
134	Mauth .....	1 927	1 175	E	17	1,4	1 158	616	53,2	329	28,4	46	4,0	36	3,1	131	11,3			
		752	61,0	Z	13	1,1	1 162	577	49,7	329	28,3	33	2,8	34	2,9	189	16,3			
136	Neureichenau .....	3 520	1 866	E	7	0,4	1 859	1 223	65,8	219	11,8	74	4,0	59	3,2	284	15,3			
		1 654	53,0	Z	6	0,3	1 860	1 118	60,1	230	12,4	60	3,2	79	4,2	373	20,1			
138	Perlesreut, M .....	2 314	1 371	E	8	0,6	1 363	902	66,2	183	13,4	52	3,8	31	2,3	195	14,3			
		943	59,2	Z	8	0,6	1 363	816	59,9	181	13,3	43	3,2	38	2,8	285	20,9			
139	Philippsreut .....	578	403	E	5	1,2	398	273	68,6	42	10,6	11	2,8	4	1,0	68	17,1			
		175	69,7	Z	5	1,2	398	248	62,3	46	11,6	7	1,8	6	1,5	91	22,9			
140	Ringelai .....	1 575	921	E	4	0,4	917	521	56,8	194	21,2	65	7,1	26	2,8	111	12,1			
		654	58,5	Z	4	0,4	917	479	52,2	202	22,0	63	6,9	34	3,7	139	15,2			
141	Röhrnbach, M .....	3 521	2 118	E	21	1,0	2 097	1 340	63,9	290	13,8	76	3,6	63	3,0	328	15,6			
		1 403	60,2	Z	24	1,1	2 094	1 236	59,0	290	13,8	69	3,3	70	3,3	429	20,5			
142	Saldenburg .....	1 622	1 046	E	7	0,7	1 039	533	51,3	251	24,2	69	6,6	30	2,9	156	15,0			
		576	64,5	Z	8	0,8	1 038	460	44,3	257	24,8	54	5,2	51	4,9	216	20,8			
143	Sankt Oswald-Riedlhütte .....	2 422	1 536	E	19	1,2	1 517	696	45,9	429	28,3	96	6,3	59	3,9	237	15,6			
		886	63,4	Z	13	0,8	1 523	629	41,3	449	29,5	65	4,3	68	4,5	312	20,5			
145	Schöfweg .....	1 044	622	E	7	1,1	615	342	55,6	102	16,6	21	3,4	15	2,4	135	22,0			
		422	59,6	Z	4	0,6	618	311	50,3	109	17,6	19	3,1	15	2,4	164	26,5			
146	Neuschönau .....	1 800	993	E	10	1,0	983	611	62,2	162	16,5	34	3,5	27	2,7	149	15,2			
		807	55,2	Z	12	1,2	981	561	57,2	171	17,4	33	3,4	28	2,9	188	19,2			
147	Schönberg, M .....	3 195	2 027	E	14	0,7	2 013	1 221	60,7	312	15,5	142	7,1	38	1,9	300	14,9			
		1 168	63,4	Z	16	0,8	2 011	1 115	55,4	327	16,3	90	4,5	58	2,9	421	20,9			
149	Spiegelau .....	3 246	1 921	E	20	1,0	1 901	1 002	52,7	393	20,7	167	8,8	90	4,7	249	13,1			
		1 325	59,2	Z	11	0,6	1 910	971	50,8	410	21,5	88	4,6	111	5,8	330	17,3			
150	Thurmansbang .....	1 953	1 188	E	13	1,1	1 175	674	57,4	196	16,7	61	5,2	33	2,8	211	18,0			
		765	60,8	Z	15	1,3	1 173	612	52,2	186	15,9	63	5,4	44	3,8	268	22,8			
151	Waldkirchen, St .....	8 426	4 877	E	31	0,6	4 846	3 183	65,7	675	13,9	193	4,0	121	2,5	674	13,9			
		3 549	57,9	Z	35	0,7	4 842	2 864	59,1	659	13,6	192	4,0	141	2,9	986	20,4			
152	Zenting .....	925	616	E	10	1,6	606	362	59,7	100	16,5	33	5,4	24	4,0	87	14,4			
		309	66,6	Z	1	0,2	615	335	54,5	106	17,2	32	5,2	26	4,2	116	18,9			

E = Erststimmen. Z = Zweitstimmen.

## Regierungsbezirken, Kreisen und Gemeinden

Von den gültigen Stimmen entfielen auf																	Schl. Nr.
davon																	
FDP	AfD	FREIE WÄHLER	PIRATEN	ÖDP	BP	NPD	Tierschutz- partei	REP	DIE FRAUEN	DIE VIOLETTEN	PDV	pro Deutschland	BÜNDNIS 21/RRP	MLPD	BüSo	Übrige	
Anzahl																	
17	18	19	20	21	22	23	24	25	26	27	28	29	30	31	32	33	

## Noch: Niederbayern

																	271
6	21	58	12	-	7	12	-	-	-	-	-	-	-	-	-	-	152
19	26	44	6	9	5	14	8	3	4	1	-	1	-	-	-	-	
28	76	124	19	-	31	31	-	-	-	-	-	-	-	-	-	-	153
70	108	109	16	24	31	21	13	10	2	1	1	-	1	-	-	-	
1 364	1 975	2 896	791	-	705	974	-	-	-	-	-	-	-	-	-	-	Zus.
2 220	2 417	2 352	793	568	681	810	367	277	114	56	48	34	17	5	10	-	
																	272
9	16	28	8	-	8	8	-	-	-	-	-	-	-	-	-	-	116
16	16	34	7	1	4	5	4	8	2	-	1	1	-	-	-	-	
73	86	125	44	-	84	35	-	-	-	-	-	-	-	-	-	-	118
149	111	137	43	49	45	31	28	14	4	4	2	-	1	1	-	-	
5	10	30	6	-	8	4	-	-	-	-	-	-	-	-	-	-	119
9	6	22	6	2	6	4	2	-	-	-	-	-	-	-	-	-	
57	99	114	59	-	112	78	-	-	-	-	-	-	-	-	-	-	120
150	150	123	59	20	102	74	28	19	6	1	4	2	-	-	-	-	
13	29	58	4	-	53	22	-	-	-	-	-	-	-	-	-	-	121
31	38	65	7	12	50	18	6	1	-	2	-	-	1	-	1	-	
11	29	27	9	-	26	11	-	-	-	-	-	-	-	-	-	-	122
18	32	35	7	8	17	8	6	3	-	-	-	-	-	-	-	-	
24	33	42	13	-	55	37	-	-	-	-	-	-	-	-	-	-	126
49	36	47	17	6	40	38	5	6	3	3	-	2	-	-	-	-	
21	39	34	23	-	51	38	-	-	-	-	-	-	-	-	-	-	127
47	48	31	20	20	31	37	10	6	2	3	1	-	-	-	-	-	
13	13	56	12	-	15	15	-	-	-	-	-	-	-	-	-	-	128
25	14	42	7	3	13	12	8	10	1	1	-	1	-	-	-	-	
24	20	73	28	-	55	33	-	-	-	-	-	-	-	-	-	-	129
48	29	69	24	15	59	37	16	7	2	1	-	3	1	-	-	-	
9	28	24	12	-	44	14	-	-	-	-	-	-	-	-	-	-	134
39	47	26	13	15	20	17	7	2	1	-	-	1	-	1	-	-	
35	63	73	25	-	48	40	-	-	-	-	-	-	-	-	-	-	136
81	79	79	22	17	26	33	22	8	3	1	-	-	1	1	-	-	
19	35	73	23	-	25	20	-	-	-	-	-	-	-	-	-	-	138
57	41	93	21	11	23	20	6	7	1	2	1	-	-	-	2	-	
6	7	15	5	-	26	9	-	-	-	-	-	-	-	-	-	-	139
15	15	19	7	-	19	6	2	5	-	-	-	3	-	-	-	-	
5	29	30	18	-	14	15	-	-	-	-	-	-	-	-	-	-	140
26	29	30	13	12	6	12	5	2	1	1	1	-	1	-	-	-	
20	83	96	37	-	62	30	-	-	-	-	-	-	-	-	-	-	141
60	97	87	35	38	48	25	14	8	9	3	1	3	1	-	-	-	
11	35	54	13	-	27	16	-	-	-	-	-	-	-	-	-	-	142
33	47	48	12	15	29	13	11	3	3	1	-	-	1	-	-	-	
26	59	69	18	-	29	36	-	-	-	-	-	-	-	-	-	-	143
49	74	81	16	6	30	35	10	5	3	-	1	1	-	1	-	-	
7	36	60	6	-	8	18	-	-	-	-	-	-	-	-	-	-	145
15	44	54	7	6	6	11	8	10	1	1	-	1	-	-	-	-	
14	22	45	8	-	23	37	-	-	-	-	-	-	-	-	-	-	146
24	30	49	10	11	18	27	7	8	1	1	-	2	-	-	-	-	
35	72	79	25	-	58	31	-	-	-	-	-	-	-	-	-	-	147
85	83	78	27	27	61	27	22	2	2	2	1	-	3	1	-	-	
33	57	74	24	-	30	31	-	-	-	-	-	-	-	-	-	-	149
48	69	88	23	13	30	28	24	3	1	-	1	2	-	-	-	-	
29	29	91	14	-	21	27	-	-	-	-	-	-	-	-	-	-	150
44	39	100	14	8	16	28	11	4	2	-	1	1	-	-	-	-	
79	122	162	63	-	172	76	-	-	-	-	-	-	-	-	-	-	151
197	178	186	65	50	167	75	24	13	7	4	3	8	9	-	-	-	
8	14	34	8	-	14	9	-	-	-	-	-	-	-	-	-	-	152
22	18	32	5	2	12	9	8	4	2	-	-	1	-	1	-	-	

## Noch: 1. Ergebnisse der Bundestagswahl 2013 nach

Schl. Nr.	Gebiet	Wahlberechtigte	Wähler	Art der Stimme	Ungültige Stimmen		Gültige Stimmen		Von den gültigen Stimmen entfielen auf									
									Nichtwähler	Wahlbeteiligung in %	CSU		SPD		GRÜNE		DIE LINKE	
		Anzahl	%		Anzahl	%	Anzahl	%			Anzahl	%	Anzahl	%	Anzahl	%		
		1	2		3	4	5	6	7	8	9	10	11	12	13	14	15	16

## Noch: Niederbayern

## 272 Noch: Landkreis Freyung-Grafenau

Zusammen	63 686	38 423	E	328	0,9	38 095	23 444	61,5	6 228	16,3	1 844	4,8	1 099	2,9	5 480	14,4
	25 263	60,3	Z	293	0,8	38 130	21 578	56,6	6 356	16,7	1 523	4,0	1 331	3,5	7 342	19,3

## 273 Landkreis Kelheim

111	Abensberg, St	9 737	6 714	E	72	1,1	6 642	3 785	57,0	1 303	19,6	529	8,0	194	2,9	831	12,5
		3 023	69,0	Z	62	0,9	6 652	3 505	52,7	1 232	18,5	479	7,2	201	3,0	1 235	18,6
113	Aiglsbach	1 327	1 003	E	11	1,1	992	737	74,3	97	9,8	41	4,1	12	1,2	105	10,6
		324	75,6	Z	12	1,2	991	713	71,9	105	10,6	28	2,8	14	1,4	131	13,2
115	Attenhofen	1 051	786	E	9	1,1	777	516	66,4	91	11,7	38	4,9	11	1,4	121	15,6
		265	74,8	Z	5	0,6	781	494	63,3	86	11,0	39	5,0	8	1,0	154	19,7
116	Bad Abbach, M	9 005	6 297	E	66	1,0	6 231	3 036	48,7	908	14,6	479	7,7	196	3,1	1 612	25,9
		2 708	69,9	Z	50	0,8	6 247	2 948	47,2	941	15,1	451	7,2	203	3,2	1 704	27,3
119	Biburg	915	618	E	6	1,0	612	407	66,5	72	11,8	40	6,5	26	4,2	67	10,9
		297	67,5	Z	3	0,5	615	367	59,7	72	11,7	36	5,9	17	2,8	123	20,0
121	Essing, M	819	592	E	4	0,7	588	360	61,2	98	16,7	32	5,4	15	2,6	83	14,1
		227	72,3	Z	2	0,3	590	352	59,7	91	15,4	43	7,3	11	1,9	93	15,8
125	Hausen	1 649	1 144	E	8	0,7	1 136	717	63,1	134	11,8	61	5,4	26	2,3	198	17,4
		505	69,4	Z	8	0,7	1 136	665	58,5	136	12,0	69	6,1	31	2,7	235	20,7
127	Herrngiersdorf	926	652	E	2	0,3	650	435	66,9	72	11,1	37	5,7	8	1,2	98	15,1
		274	70,4	Z	3	0,5	649	418	64,4	65	10,0	31	4,8	16	2,5	119	18,3
133	Ihrlersstein	3 396	2 337	E	15	0,6	2 322	1 187	51,1	571	24,6	156	6,7	62	2,7	346	14,9
		1 059	68,8	Z	19	0,8	2 318	1 111	47,9	544	23,5	157	6,8	73	3,1	433	18,7
137	Kelheim, St	11 915	7 715	E	78	1,0	7 637	4 054	53,1	1 774	23,2	570	7,5	255	3,3	984	12,9
		4 200	64,8	Z	56	0,7	7 659	3 839	50,1	1 740	22,7	517	6,8	274	3,6	1 289	16,8
139	Kirchdorf	698	507	E	5	1,0	502	344	68,5	55	11,0	18	3,6	6	1,2	79	15,7
		191	72,6	Z	1	0,2	506	343	67,8	52	10,3	20	4,0	6	1,2	85	16,8
141	Langquaid, M	4 025	2 677	E	31	1,2	2 646	1 634	61,8	385	14,6	132	5,0	45	1,7	450	17,0
		1 348	66,5	Z	17	0,6	2 660	1 548	58,2	370	13,9	142	5,3	52	2,0	548	20,6
147	Mainburg, St	9 672	6 357	E	61	1,0	6 296	3 832	60,9	1 037	16,5	358	5,7	180	2,9	889	14,1
		3 315	65,7	Z	38	0,6	6 319	3 568	56,5	952	15,1	352	5,6	183	2,9	1 264	20,0
152	Neustadt a.d.Donau, St	9 745	5 997	E	61	1,0	5 936	3 641	61,3	1 227	20,7	230	3,9	174	2,9	664	11,2
		3 748	61,5	Z	35	0,6	5 962	3 425	57,4	1 177	19,7	200	3,4	186	3,1	974	16,3
159	Painten, M	1 775	1 259	E	8	0,6	1 251	732	58,5	301	24,1	43	3,4	32	2,6	143	11,4
		516	70,9	Z	11	0,9	1 248	695	55,7	286	22,9	46	3,7	33	2,6	188	15,1
163	Elsendorf	1 521	1 026	E	8	0,8	1 018	693	68,1	106	10,4	34	3,3	30	2,9	155	15,2
		495	67,5	Z	7	0,7	1 019	670	65,8	97	9,5	29	2,8	33	3,2	190	18,6
164	Riedenburg, St	4 401	2 897	E	18	0,6	2 879	1 859	64,6	383	13,3	199	6,9	78	2,7	360	12,5
		1 504	65,8	Z	21	0,7	2 876	1 786	62,1	379	13,2	176	6,1	76	2,6	459	16,0
165	Rohr i.NB, M	2 571	1 835	E	13	0,7	1 822	1 062	58,3	252	13,8	117	6,4	32	1,8	359	19,7
		736	71,4	Z	15	0,8	1 820	1 037	57,0	250	13,7	119	6,5	39	2,1	375	20,6
166	Saal a.d.Donau	4 267	3 008	E	24	0,8	2 984	1 615	54,1	663	22,2	175	5,9	83	2,8	448	15,0
		1 259	70,5	Z	22	0,7	2 986	1 530	51,2	660	22,1	166	5,6	79	2,6	551	18,5
172	Siegenburg, M	2 590	1 622	E	17	1,0	1 605	1 028	64,0	239	14,9	79	4,9	44	2,7	215	13,4
		968	62,6	Z	9	0,6	1 613	926	57,4	255	15,8	77	4,8	39	2,4	316	19,6
175	Teugn	1 280	944	E	12	1,3	932	551	59,1	141	15,1	42	4,5	23	2,5	175	18,8
		336	73,8	Z	6	0,6	938	499	53,2	138	14,7	47	5,0	17	1,8	237	25,3
177	Train	1 383	949	E	9	0,9	940	581	61,8	112	11,9	52	5,5	22	2,3	173	18,4
		434	68,6	Z	10	1,1	939	538	57,3	106	11,3	43	4,6	29	3,1	223	23,7
178	Volkenschwand	1 291	981	E	8	0,8	973	625	64,2	90	9,2	56	5,8	19	2,0	183	18,8
		310	76,0	Z	11	1,1	970	606	62,5	85	8,8	48	4,9	17	1,8	214	22,1
181	Wildenberg	1 076	698	E	6	0,9	692	434	62,7	72	10,4	37	5,3	30	4,3	119	17,2
		378	64,9	Z	6	0,9	692	396	57,2	76	11,0	37	5,3	25	3,6	158	22,8
	Zusammen	87 035	58 615	E	552	0,9	58 063	33 865	58,3	10 183	17,5	3 555	6,1	1 603	2,8	8 857	15,3
		28 420	67,3	Z	429	0,7	58 186	31 979	55,0	9 895	17,0	3 352	5,8	1 662	2,9	11 298	19,4

## 274 Landkreis Landshut

111	Adlkofen	3 070	2 238	E	25	1,1	2 213	1 330	60,1	305	13,8	244	11,0	67	3,0	267	12,1
		832	72,9	Z	14	0,6	2 224	1 226	55,1	325	14,6	184	8,3	64	2,9	425	19,1

E = Erststimmen. Z = Zweitstimmen.

## Regierungsbezirken, Kreisen und Gemeinden

Von den gültigen Stimmen entfielen auf																	Schl. Nr.
davon																	
FDP	AfD	FREIE WÄHLER	PIRATEN	ÖDP	BP	NPD	Tierschutz- partei	REP	DIE FRAUEN	DIE VIOLETTEN	PDV	pro Deutschland	BÜNDNIS 21/RRP	MLPD	BüSo	Übrige	
Anzahl																	
17	18	19	20	21	22	23	24	25	26	27	28	29	30	31	32	33	
Noch: Niederbayern																	272
586	1 065	1 566	505	-	1 068	690	-	-	-	-	-	-	-	-	-	-	Zus.
1 337	1 370	1 655	487	367	878	630	294	158	57	31	18	32	19	6	3	-	
<b>273</b>																	
189	-	295	124	131	-	92	-	-	-	-	-	-	-	-	-	-	111
338	206	235	117	85	93	67	46	11	12	14	5	-	5	1	-	-	
31	-	25	13	22	-	14	-	-	-	-	-	-	-	-	-	-	113
32	23	23	9	12	15	10	4	3	-	-	-	-	-	-	-	-	
23	-	63	10	15	-	10	-	-	-	-	-	-	-	-	-	-	115
33	24	53	13	7	4	9	7	1	1	1	1	-	-	-	-	-	
167	-	1 138	118	128	-	61	-	-	-	-	-	-	-	-	-	-	116
331	215	749	93	78	93	43	52	16	14	9	4	6	1	-	-	-	
16	-	20	8	12	-	11	-	-	-	-	-	-	-	-	-	-	119
34	22	24	7	12	5	7	5	2	2	3	-	-	-	-	-	-	
12	-	45	8	8	-	10	-	-	-	-	-	-	-	-	-	-	121
24	12	23	10	4	6	6	2	2	1	1	2	-	-	-	-	-	
15	-	128	18	28	-	9	-	-	-	-	-	-	-	-	-	-	125
32	27	101	17	18	22	8	4	-	-	-	5	-	1	-	-	-	
21	-	30	14	21	-	12	-	-	-	-	-	-	-	-	-	-	127
25	17	36	7	16	4	7	3	1	2	-	-	1	-	-	-	-	
38	-	160	48	60	-	40	-	-	-	-	-	-	-	-	-	-	133
74	68	112	37	31	45	21	25	9	7	3	-	1	-	-	-	-	
168	-	417	143	128	-	128	-	-	-	-	-	-	-	-	-	-	137
304	222	270	110	71	128	92	46	15	10	9	6	4	2	-	-	-	
18	-	21	8	25	-	7	-	-	-	-	-	-	-	-	-	-	139
12	11	20	9	19	5	5	1	1	1	1	-	-	-	-	-	-	
96	-	151	58	103	-	42	-	-	-	-	-	-	-	-	-	-	141
126	101	111	44	56	38	24	18	9	3	8	5	5	-	-	-	-	
204	-	252	126	178	-	129	-	-	-	-	-	-	-	-	-	-	147
320	248	200	86	126	85	80	64	24	9	11	5	3	3	-	-	-	
100	-	235	117	114	-	98	-	-	-	-	-	-	-	-	-	-	152
222	194	135	99	72	106	57	30	22	14	4	1	15	1	-	2	-	
24	-	61	19	12	-	27	-	-	-	-	-	-	-	-	-	-	159
33	26	43	18	7	25	17	8	5	3	-	2	1	-	-	-	-	
31	-	72	15	22	-	15	-	-	-	-	-	-	-	-	-	-	163
41	39	50	8	11	10	12	7	5	1	3	2	1	-	-	-	-	
69	-	166	43	44	-	38	-	-	-	-	-	-	-	-	-	-	164
106	76	111	36	34	32	30	10	4	4	3	4	1	-	8	-	-	
65	-	195	42	32	-	25	-	-	-	-	-	-	-	-	-	-	165
45	44	155	35	22	31	21	9	4	4	2	1	2	-	-	-	-	
52	-	239	47	58	-	52	-	-	-	-	-	-	-	-	-	-	166
84	69	175	58	33	57	33	22	10	2	1	-	5	-	1	1	-	
54	-	81	37	24	-	19	-	-	-	-	-	-	-	-	-	-	172
90	55	73	25	14	27	10	9	5	2	1	3	2	-	-	-	-	
11	-	103	17	29	-	15	-	-	-	-	-	-	-	-	-	-	175
29	29	66	13	16	59	10	8	1	2	2	1	1	-	-	-	-	
39	-	70	19	23	-	22	-	-	-	-	-	-	-	-	-	-	177
43	35	59	17	12	19	21	8	1	5	1	2	-	-	-	-	-	
41	-	78	20	34	-	10	-	-	-	-	-	-	-	-	-	-	178
47	23	76	12	22	3	12	9	5	1	2	1	1	-	-	-	-	
25	-	30	14	28	-	22	-	-	-	-	-	-	-	-	-	-	181
32	25	32	8	21	9	21	3	7	-	-	-	-	-	-	-	-	
1 509	-	4 075	1 086	1 279	-	908	-	-	-	-	-	-	-	-	-	-	Zus.
2 457	1 811	2 932	888	799	921	623	400	163	100	79	50	49	13	10	3	-	
<b>274</b>																	
53	-	97	39	59	-	19	-	-	-	-	-	-	-	-	-	-	111
90	76	114	26	30	45	8	19	5	5	4	1	1	1	-	-	-	

## Noch: 1. Ergebnisse der Bundestagswahl 2013 nach

Schl. Nr.	Gebiet	Wahlberechtigte		Wähler		Art der Stimme	Ungültige Stimmen		Gültige Stimmen		Von den gültigen Stimmen entfielen auf									
		Nichtwähler	Wahlbeteiligung in %	Anzahl	%		Anzahl	%	CSU		SPD		GRÜNE		DIE LINKE		Sonstige			
									Anzahl	%	Anzahl	%	Anzahl	%	Anzahl	%	Anzahl	%		
																			1	2
Noch: Niederbayern																				
274 Noch: Landkreis Landshut																				
112	Aham .....	1 567	1 027	E	4	0,4	1 023	677	66,2	139	13,6	75	7,3	19	1,9	113	11,0			
		540	65,5	Z	1	0,1	1 026	616	60,0	144	14,0	53	5,2	24	2,3	189	18,4			
113	Altdorf, M .....	8 442	5 533	E	57	1,0	5 476	3 190	58,3	1 014	18,5	475	8,7	171	3,1	626	11,4			
		2 909	65,5	Z	52	0,9	5 481	2 989	54,5	1 001	18,3	330	6,0	172	3,1	989	18,0			
114	Altfraunhofen .....	1 636	1 205	E	13	1,1	1 192	715	60,0	144	12,1	153	12,8	35	2,9	145	12,2			
		431	73,7	Z	8	0,7	1 197	664	55,5	151	12,6	125	10,4	29	2,4	228	19,0			
118	Baierbach .....	605	451	E	5	1,1	446	292	65,5	43	9,6	33	7,4	7	1,6	71	15,9			
		154	74,5	Z	2	0,4	449	255	56,8	56	12,5	23	5,1	10	2,2	105	23,4			
119	Bayerbach b.Ergoldsbach ...	1 395	952	E	8	0,8	944	565	59,9	134	14,2	34	3,6	25	2,6	186	19,7			
		443	68,2	Z	11	1,2	941	506	53,8	133	14,1	30	3,2	24	2,6	248	26,4			
120	Bodenkirchen .....	4 108	2 937	E	28	1,0	2 909	1 976	67,9	355	12,2	195	6,7	56	1,9	327	11,2			
		1 171	71,5	Z	16	0,5	2 921	1 764	60,4	348	11,9	169	5,8	71	2,4	569	19,5			
121	Buch a.Erlbach .....	2 731	2 045	E	26	1,3	2 019	1 174	58,1	313	15,5	209	10,4	70	3,5	253	12,5			
		686	74,9	Z	14	0,7	2 031	1 100	54,2	324	16,0	161	7,9	70	3,4	376	18,5			
124	Eching .....	2 855	2 130	E	22	1,0	2 108	1 277	60,6	306	14,5	188	8,9	49	2,3	288	13,7			
		725	74,6	Z	15	0,7	2 115	1 216	57,5	288	13,6	158	7,5	58	2,7	395	18,7			
126	Ergolding, M .....	9 242	6 231	E	55	0,9	6 176	3 498	56,6	1 016	16,5	492	8,0	194	3,1	976	15,8			
		3 011	67,4	Z	40	0,6	6 191	3 276	52,9	983	15,9	358	5,8	195	3,1	1 379	22,3			
127	Ergoldsbach, M .....	5 838	3 887	E	33	0,8	3 854	2 278	59,1	587	15,2	201	5,2	104	2,7	684	17,7			
		1 951	66,6	Z	26	0,7	3 861	2 127	55,1	545	14,1	157	4,1	108	2,8	924	23,9			
128	Essenbach, M .....	8 792	6 009	E	60	1,0	5 949	3 344	56,2	955	16,1	371	6,2	137	2,3	1 142	19,2			
		2 783	68,3	Z	41	0,7	5 968	3 141	52,6	955	16,0	287	4,8	147	2,5	1 438	24,1			
132	Furth .....	2 675	1 997	E	13	0,7	1 984	1 212	61,1	258	13,0	203	10,2	34	1,7	277	14,0			
		678	74,7	Z	5	0,3	1 992	1 145	57,5	253	12,7	150	7,5	45	2,3	399	20,0			
134	Geisenhausen, M .....	5 067	3 568	E	29	0,8	3 539	2 097	59,3	469	13,3	323	9,1	112	3,2	538	15,2			
		1 499	70,4	Z	30	0,8	3 538	1 883	53,2	475	13,4	239	6,8	116	3,3	825	23,3			
135	Gerzen .....	1 399	1 002	E	13	1,3	989	642	64,9	128	12,9	59	6,0	23	2,3	137	13,9			
		397	71,6	Z	7	0,7	995	604	60,7	125	12,6	56	5,6	24	2,4	186	18,7			
141	Hohenthann .....	2 962	2 256	E	8	0,4	2 248	1 377	61,3	231	10,3	134	6,0	31	1,4	475	21,1			
		706	76,2	Z	9	0,4	2 247	1 280	57,0	219	9,7	115	5,1	32	1,4	601	26,7			
145	Kröning .....	1 538	1 148	E	16	1,4	1 132	698	61,7	132	11,7	110	9,7	30	2,7	162	14,3			
		390	74,6	Z	3	0,3	1 145	678	59,2	136	11,9	90	7,9	24	2,1	217	19,0			
146	Kumhausen .....	3 897	2 969	E	35	1,2	2 934	1 651	56,3	468	16,0	344	11,7	98	3,3	373	12,7			
		928	76,2	Z	26	0,9	2 943	1 528	51,9	458	15,6	258	8,8	102	3,5	597	20,3			
153	Neufahrn i.NB .....	3 093	2 029	E	16	0,8	2 013	1 140	56,6	333	16,5	98	4,9	69	3,4	373	18,5			
		1 064	65,6	Z	19	0,9	2 010	1 064	52,9	316	15,7	76	3,8	69	3,4	485	24,1			
154	Neufraunhofen .....	824	625	E	4	0,6	621	457	73,6	58	9,3	37	6,0	11	1,8	58	9,3			
		199	75,8	Z	9	1,4	616	395	64,1	57	9,3	39	6,3	8	1,3	117	19,0			
156	Niederaichbach .....	2 844	1 946	E	28	1,4	1 918	1 090	56,8	332	17,3	125	6,5	53	2,8	318	16,6			
		898	68,4	Z	16	0,8	1 930	997	51,7	327	16,9	101	5,2	52	2,7	453	23,5			
165	Obersüßbach .....	1 328	976	E	9	0,9	967	592	61,2	109	11,3	64	6,6	22	2,3	180	18,6			
		352	73,5	Z	7	0,7	969	553	57,1	115	11,9	50	5,2	24	2,5	227	23,4			
172	Pfeffenhausen, M .....	3 632	2 518	E	19	0,8	2 499	1 541	61,7	309	12,4	148	5,9	37	1,5	464	18,6			
		1 114	69,3	Z	19	0,8	2 499	1 515	60,6	316	12,6	140	5,6	45	1,8	483	19,3			
174	Postau .....	1 286	909	E	6	0,7	903	561	62,1	130	14,4	59	6,5	27	3,0	126	14,0			
		377	70,7	Z	7	0,8	902	518	57,4	119	13,2	53	5,9	20	2,2	192	21,3			
176	Rottenburg a.d.Laab, St ...	5 901	3 919	E	37	0,9	3 882	2 008	51,7	470	12,1	230	5,9	96	2,5	1 078	27,8			
		1 982	66,4	Z	30	0,8	3 889	2 024	52,0	492	12,7	195	5,0	90	2,3	1 088	28,0			
179	Schalkham .....	666	515	E	2	0,4	513	330	64,3	38	7,4	56	10,9	16	3,1	73	14,2			
		151	77,3	Z	4	0,8	511	306	59,9	35	6,8	47	9,2	15	2,9	108	21,1			
182	Tiefenbach .....	2 906	2 308	E	17	0,7	2 291	1 287	56,2	384	16,8	227	9,9	69	3,0	324	14,1			
		598	79,4	Z	20	0,9	2 288	1 192	52,1	358	15,6	183	8,0	76	3,3	479	20,9			
183	Velden, M .....	4 994	3 346	E	31	0,9	3 315	2 272	68,5	350	10,6	265	8,0	100	3,0	328	9,9			
		1 648	67,0	Z	30	0,9	3 316	1 924	58,0	431	13,0	227	6,8	114	3,4	620	18,7			
184	Vilsbiburg, St .....	8 420	5 848	E	52	0,9	5 796	3 537	61,0	847	14,6	515	8,9	163	2,8	734	12,7			
		2 572	69,5	Z	35	0,6	5 813	3 178	54,7	870	15,0	419	7,2	157	2,7	1 189	20,5			

E = Erststimmen. Z = Zweitstimmen.



## Regierungsbezirken, Kreisen und Gemeinden

Von den gültigen Stimmen entfielen auf																	Schl. Nr.
davon																	
FDP	AfD	FREIE WÄHLER	PIRATEN	ÖDP	BP	NPD	Tierschutz- partei	REP	DIE FRAUEN	DIE VIOLETTEN	PDV	pro Deutschland	BÜNDNIS 21/RRP	MLPD	BüSo	Übrige	
Anzahl																	
17	18	19	20	21	22	23	24	25	26	27	28	29	30	31	32	33	

## Noch: Niederbayern

																	274
32	-	41	12	20	-	8	-	-	-	-	-	-	-	-	-	-	112
53	29	49	10	10	13	6	3	5	4	3	2	-	2	-	-	-	-
141	-	191	133	111	-	50	-	-	-	-	-	-	-	-	-	-	113
259	225	179	100	50	74	34	28	14	8	11	3	2	-	-	2	-	-
31	-	65	21	19	-	9	-	-	-	-	-	-	-	-	-	-	114
45	57	60	14	13	14	4	11	3	2	2	1	1	-	-	1	-	-
16	-	30	8	15	-	2	-	-	-	-	-	-	-	-	-	-	118
32	24	21	3	11	6	2	2	2	1	1	-	-	-	-	-	-	-
49	-	57	20	30	-	30	-	-	-	-	-	-	-	-	-	-	119
75	31	58	8	11	26	19	6	7	-	5	-	1	-	-	-	1	-
50	-	142	44	49	-	42	-	-	-	-	-	-	-	-	-	-	120
110	106	153	37	17	62	18	28	16	7	5	3	7	-	-	-	-	-
56	-	84	50	46	-	17	-	-	-	-	-	-	-	-	-	-	121
90	58	100	37	21	29	9	18	6	4	1	1	-	2	-	-	-	-
60	-	115	50	41	-	22	-	-	-	-	-	-	-	-	-	-	124
89	83	84	39	23	20	14	18	8	2	3	9	2	-	-	-	1	-
202	-	341	123	235	-	75	-	-	-	-	-	-	-	-	-	-	126
334	272	307	90	122	93	39	59	21	8	5	20	4	2	1	2	-	-
130	-	305	64	138	-	47	-	-	-	-	-	-	-	-	-	-	127
169	138	334	51	80	68	24	28	8	6	6	5	4	1	1	1	-	-
153	-	394	122	373	-	100	-	-	-	-	-	-	-	-	-	-	128
273	237	459	98	90	117	51	57	26	8	4	9	6	1	-	2	-	-
66	-	124	32	34	-	21	-	-	-	-	-	-	-	-	-	-	132
95	52	124	26	23	24	12	23	4	3	4	6	2	-	1	-	-	-
110	-	227	81	66	-	54	-	-	-	-	-	-	-	-	-	-	134
166	106	268	66	42	70	41	34	13	5	5	4	4	1	-	-	-	-
32	-	50	18	22	-	15	-	-	-	-	-	-	-	-	-	-	135
41	27	49	8	13	24	9	7	3	1	1	2	1	-	-	-	-	-
120	-	256	34	46	-	19	-	-	-	-	-	-	-	-	-	-	141
99	91	282	22	30	34	14	15	6	4	3	1	-	-	-	-	-	-
34	-	63	20	31	-	14	-	-	-	-	-	-	-	-	-	-	145
40	36	48	13	16	36	8	5	4	5	3	-	3	-	-	-	-	-
91	-	147	61	59	-	15	-	-	-	-	-	-	-	-	-	-	146
157	135	145	51	38	26	7	16	6	6	6	2	2	-	-	-	-	-
71	-	181	32	49	-	40	-	-	-	-	-	-	-	-	-	-	153
84	86	167	28	32	23	18	13	9	11	4	4	3	1	1	1	-	-
19	-	17	7	11	-	4	-	-	-	-	-	-	-	-	-	-	154
30	18	23	7	6	15	3	8	5	-	2	-	-	-	-	-	-	-
60	-	135	48	48	-	27	-	-	-	-	-	-	-	-	-	-	156
103	57	130	38	27	42	13	18	10	8	3	3	1	-	-	-	-	-
23	-	80	29	28	-	20	-	-	-	-	-	-	-	-	-	-	165
32	35	87	14	19	9	10	12	2	2	4	-	-	1	-	-	-	-
166	-	192	41	41	-	24	-	-	-	-	-	-	-	-	-	-	172
113	62	194	26	27	21	16	12	1	2	6	-	1	1	1	-	-	-
19	-	49	12	28	-	18	-	-	-	-	-	-	-	-	-	-	174
38	30	58	8	11	23	8	9	6	-	1	-	-	-	-	-	-	-
376	-	537	62	59	-	44	-	-	-	-	-	-	-	-	-	-	176
157	119	584	51	38	66	22	24	8	11	4	2	1	-	-	1	-	-
11	-	29	8	20	-	5	-	-	-	-	-	-	-	-	-	-	179
15	12	36	6	14	13	4	3	3	-	1	-	-	-	-	-	-	-
106	-	100	38	51	-	29	-	-	-	-	-	-	-	-	-	-	182
181	103	83	22	27	20	12	16	5	3	-	4	1	1	-	1	-	-
76	-	117	51	48	-	36	-	-	-	-	-	-	-	-	-	-	183
131	104	157	49	35	43	18	28	26	11	7	4	2	3	-	2	-	-
150	-	298	113	108	-	65	-	-	-	-	-	-	-	-	-	-	184
297	203	316	88	63	81	50	46	11	15	10	3	1	1	2	2	-	-

## Noch: 1. Ergebnisse der Bundestagswahl 2013 nach

Schl. Nr.	Gebiet	Wahlberechtigte		Wähler	Art der Stimme	Ungültige Stimmen		Gültige Stimmen		Von den gültigen Stimmen entfielen auf									
		Nichtwähler	Wahlbeteiligung in %			Anzahl	%	Anzahl	CSU		SPD		GRÜNE		DIE LINKE		Sonstige		
				1	2				3	4	5	6	7	8	9	10	11	12	13

## Noch: Niederbayern

## 274 Noch: Landkreis Landshut

185	Vilsheim	1 875	1 488	E	13	0,9	1 475	900	61,0	174	11,8	145	9,8	33	2,2	223	15,1
		387	79,4	Z	9	0,6	1 479	800	54,1	174	11,8	116	7,8	40	2,7	349	23,6
187	Weihmichl	1 910	1 434	E	8	0,6	1 426	880	61,7	146	10,2	92	6,5	32	2,2	276	19,4
		476	75,1	Z	4	0,3	1 430	859	60,1	149	10,4	76	5,3	34	2,4	312	21,8
188	Weng	1 096	748	E	5	0,7	743	470	63,3	107	14,4	53	7,1	16	2,2	97	13,1
		348	68,2	Z	3	0,4	745	423	56,8	98	13,2	51	6,8	13	1,7	160	21,5
191	Wörth a.d.Isar	1 980	1 299	E	16	1,2	1 283	759	59,2	245	19,1	51	4,0	39	3,0	189	14,7
		681	65,6	Z	13	1,0	1 286	683	53,1	223	17,3	57	4,4	42	3,3	281	21,9
193	Wurmsham	1 058	767	E	3	0,4	764	544	71,2	55	7,2	66	8,6	19	2,5	80	10,5
		291	72,5	Z	5	0,7	762	499	65,5	51	6,7	60	7,9	22	2,9	130	17,1
194	Bruckberg	4 106	2 959	E	27	0,9	2 932	1 746	59,5	430	14,7	279	9,5	72	2,5	405	13,8
		1 147	72,1	Z	12	0,4	2 947	1 595	54,1	415	14,1	246	8,3	77	2,6	614	20,8
	Zusammen	115 738	81 219	E	743	0,9	80 476	48 107	59,8	11 514	14,3	6 353	7,9	2 136	2,7	12 366	15,4
		34 519	70,2	Z	562	0,7	80 657	44 523	55,2	11 465	14,2	5 079	6,3	2 213	2,7	17 377	21,5

## 275 Landkreis Passau

111	Aicha vorm Wald	1 929	1 154	E	16	1,4	1 138	704	61,9	199	17,5	58	5,1	38	3,3	139	12,2
		775	59,8	Z	8	0,7	1 146	602	52,5	203	17,7	70	6,1	48	4,2	223	19,5
112	Aidenbach, M	2 312	1 485	E	36	2,4	1 449	754	52,0	193	13,3	72	5,0	36	2,5	394	27,2
		827	64,2	Z	21	1,4	1 464	742	50,7	233	15,9	70	4,8	38	2,6	381	26,0
114	Aldersbach	3 378	2 274	E	12	0,5	2 262	1 344	59,4	371	16,4	116	5,1	80	3,5	351	15,5
		1 104	67,3	Z	17	0,7	2 257	1 241	55,0	394	17,5	131	5,8	80	3,5	411	18,2
116	Bad Füssing	5 541	3 703	E	61	1,6	3 642	2 327	63,9	683	18,8	156	4,3	98	2,7	378	10,4
		1 838	66,8	Z	47	1,3	3 656	2 027	55,4	658	18,0	182	5,0	109	3,0	680	18,6
117	Beutelsbach	916	583	E	6	1,0	577	347	60,1	88	15,3	23	4,0	9	1,6	110	19,1
		333	63,6	Z	5	0,9	578	328	56,7	96	16,6	23	4,0	18	3,1	113	19,6
118	Breitenberg	1 658	986	E	7	0,7	979	662	67,6	100	10,2	42	4,3	38	3,9	137	14,0
		672	59,5	Z	9	0,9	977	583	59,7	110	11,3	41	4,2	37	3,8	206	21,1
119	Büchlberg	3 181	1 907	E	20	1,0	1 887	1 109	58,8	418	22,2	65	3,4	62	3,3	233	12,3
		1 274	59,9	Z	13	0,7	1 894	1 001	52,9	421	22,2	85	4,5	72	3,8	315	16,6
120	Eging a.See, M	3 296	1 840	E	16	0,9	1 824	1 155	63,3	312	17,1	71	3,9	66	3,6	220	12,1
		1 456	55,8	Z	11	0,6	1 829	1 033	56,5	306	16,7	91	5,0	75	4,1	324	17,7
121	Fürstenstein	2 737	1 595	E	12	0,8	1 583	907	57,3	343	21,7	68	4,3	70	4,4	195	12,3
		1 142	58,3	Z	14	0,9	1 581	792	50,1	344	21,8	62	3,9	80	5,1	303	19,2
122	Fürstzell, M	6 204	4 260	E	34	0,8	4 226	2 623	62,1	790	18,7	221	5,2	98	2,3	494	11,7
		1 944	68,7	Z	29	0,7	4 231	2 418	57,1	731	17,3	255	6,0	113	2,7	714	16,9
124	Bad Griesbach i.Rottal, St ...	6 786	4 031	E	40	1,0	3 991	2 544	63,7	701	17,6	185	4,6	126	3,2	435	10,9
		2 755	59,4	Z	34	0,8	3 997	2 248	56,2	654	16,4	204	5,1	134	3,4	757	18,9
125	Haarbach	2 123	1 501	E	16	1,1	1 485	1 059	71,3	173	11,6	60	4,0	33	2,2	160	10,8
		622	70,7	Z	9	0,6	1 492	1 011	67,8	161	10,8	66	4,4	33	2,2	221	14,8
126	Hauzenberg, St	9 631	6 066	E	62	1,0	6 004	3 537	58,9	1 482	24,7	201	3,3	170	2,8	614	10,2
		3 565	63,0	Z	47	0,8	6 019	3 211	53,3	1 452	24,1	234	3,9	187	3,1	935	15,5
127	Hofkirchen, M	2 913	1 778	E	7	0,4	1 771	1 064	60,1	433	24,4	66	3,7	48	2,7	160	9,0
		1 135	61,0	Z	7	0,4	1 771	969	54,7	409	23,1	82	4,6	57	3,2	254	14,3
128	Hutthurm, M	4 803	2 861	E	32	1,1	2 829	1 687	59,6	561	19,8	121	4,3	109	3,9	351	12,4
		1 942	59,6	Z	16	0,6	2 845	1 532	53,8	537	18,9	138	4,9	120	4,2	518	18,2
130	Kirchham	1 726	1 157	E	12	1,0	1 145	766	66,9	191	16,7	44	3,8	34	3,0	110	9,6
		569	67,0	Z	6	0,5	1 151	690	59,9	180	15,6	44	3,8	39	3,4	198	17,2
131	Köflarn, M	1 542	964	E	9	0,9	955	584	61,2	136	14,2	64	6,7	34	3,6	137	14,3
		578	62,5	Z	9	0,9	955	521	54,6	145	15,2	63	6,6	42	4,4	184	19,3
132	Malching	1 007	661	E	7	1,1	654	402	61,5	105	16,1	26	4,0	13	2,0	108	16,5
		346	65,6	Z	2	0,3	659	382	58,0	105	15,9	25	3,8	12	1,8	135	20,5
133	Neuburg a.Inn	3 359	2 404	E	20	0,8	2 384	1 343	56,3	474	19,9	171	7,2	48	2,0	348	14,6
		955	71,6	Z	23	1,0	2 381	1 220	51,2	419	17,6	196	8,2	65	2,7	481	20,2
134	Neuhaus a.Inn	2 533	1 676	E	25	1,5	1 651	1 019	61,7	331	20,0	77	4,7	44	2,7	180	10,9
		857	66,2	Z	17	1,0	1 659	940	56,7	302	18,2	103	6,2	40	2,4	274	16,5
135	Neukirchen vorm Wald	2 153	1 242	E	6	0,5	1 236	728	58,9	252	20,4	54	4,4	45	3,6	157	12,7
		911	57,7	Z	10	0,8	1 232	644	52,3	259	21,0	65	5,3	46	3,7	218	17,7

E = Erststimmen. Z = Zweitstimmen.

## Regierungsbezirken, Kreisen und Gemeinden

Von den gültigen Stimmen entfielen auf																	Schl. Nr.
davon																	
FDP	AfD	FREIE WÄHLER	PIRATEN	ÖDP	BP	NPD	Tierschutz- partei	REP	DIE FRAUEN	DIE VIOLETTEN	PDV	pro Deutschland	BÜNDNIS 21/RRP	MLPD	BüSo	Übrige	
Anzahl																	
17	18	19	20	21	22	23	24	25	26	27	28	29	30	31	32	33	

## Noch: Niederbayern

																	274
55	-	65	34	51	-	18	-	-	-	-	-	-	-	-	-	-	185
92	37	64	33	37	25	13	11	8	2	2	1	24	-	-	-	-	
80	-	108	47	28	-	13	-	-	-	-	-	-	-	-	-	-	187
68	29	110	21	16	33	10	17	1	4	1	1	1	-	-	-	-	
20	-	40	12	20	-	5	-	-	-	-	-	-	-	-	-	-	188
29	33	48	11	10	6	4	12	3	2	-	1	-	1	-	-	-	
42	-	60	35	21	-	31	-	-	-	-	-	-	-	-	-	-	191
54	68	52	33	6	22	19	11	3	1	4	1	1	3	1	2	-	
13	-	41	8	11	-	7	-	-	-	-	-	-	-	-	-	-	193
32	15	36	9	10	7	6	-	10	2	2	1	-	-	-	-	-	
71	-	175	53	79	-	27	-	-	-	-	-	-	-	-	-	-	194
123	113	181	56	49	28	19	27	3	6	2	1	5	1	-	-	-	
2 784	-	4 953	1 562	2 095	-	972	-	-	-	-	-	-	-	-	-	-	Zus.
3 796	2 907	5 160	1 199	1 067	1 258	564	644	271	159	125	95	82	23	8	19	-	
																	275
-	41	32	23	27	-	16	-	-	-	-	-	-	-	-	-	-	111
50	46	45	21	17	21	13	6	2	-	-	1	-	1	-	-	-	
-	47	291	18	24	-	14	-	-	-	-	-	-	-	-	-	-	112
65	64	152	18	19	13	16	16	3	3	6	2	4	-	-	-	-	
-	67	192	31	35	-	26	-	-	-	-	-	-	-	-	-	-	114
73	87	111	28	28	19	22	17	11	4	3	5	3	-	-	-	-	
-	115	123	48	55	-	37	-	-	-	-	-	-	-	-	-	-	116
236	145	102	41	31	39	38	24	8	4	5	4	3	-	-	-	-	
-	21	64	8	8	-	9	-	-	-	-	-	-	-	-	-	-	117
17	24	27	5	7	15	6	5	1	2	-	2	1	-	1	-	-	
-	34	33	23	37	-	10	-	-	-	-	-	-	-	-	-	-	118
30	40	43	17	28	22	8	10	4	2	-	1	-	1	-	-	-	
-	54	81	38	35	-	25	-	-	-	-	-	-	-	-	-	-	119
52	53	87	32	17	20	23	18	7	2	1	1	1	-	-	1	-	
-	49	80	28	30	-	33	-	-	-	-	-	-	-	-	-	-	120
77	59	73	21	13	27	33	8	4	6	1	1	1	-	-	-	-	
-	45	54	43	25	-	28	-	-	-	-	-	-	-	-	-	-	121
67	53	48	25	15	18	23	33	13	4	2	1	1	-	-	-	-	
-	115	120	80	140	-	39	-	-	-	-	-	-	-	-	-	-	122
203	129	91	62	98	32	39	35	5	9	4	3	3	-	1	-	-	
-	126	110	70	93	-	36	-	-	-	-	-	-	-	-	-	-	124
242	178	105	56	66	28	32	27	5	4	6	4	2	-	1	1	-	
-	29	70	21	32	-	8	-	-	-	-	-	-	-	-	-	-	125
47	37	47	18	24	19	6	14	5	1	3	-	-	-	-	-	-	
-	125	182	104	120	-	83	-	-	-	-	-	-	-	-	-	-	126
191	178	183	87	89	57	77	26	15	8	10	6	1	2	1	4	-	
-	30	39	28	27	-	36	-	-	-	-	-	-	-	-	-	-	127
59	40	32	23	13	27	32	13	4	5	-	3	2	1	-	-	-	
-	93	112	62	55	-	29	-	-	-	-	-	-	-	-	-	-	128
96	99	114	52	42	42	26	21	10	5	2	3	4	1	1	-	-	
-	39	33	16	18	-	4	-	-	-	-	-	-	-	-	-	-	130
58	51	29	15	13	7	4	8	4	3	2	2	1	-	-	1	-	
-	29	39	18	41	-	10	-	-	-	-	-	-	-	-	-	-	131
45	37	36	16	20	9	8	6	3	2	-	-	1	-	-	1	-	
-	27	39	7	26	-	9	-	-	-	-	-	-	-	-	-	-	132
14	35	27	8	18	10	7	8	1	-	3	1	3	-	-	-	-	
-	91	91	42	96	-	28	-	-	-	-	-	-	-	-	-	-	133
104	104	90	39	62	17	22	22	10	3	4	3	1	-	-	-	-	
-	43	42	33	47	-	15	-	-	-	-	-	-	-	-	-	-	134
65	54	25	30	39	19	10	11	4	13	-	-	2	2	-	-	-	
-	55	27	32	22	-	21	-	-	-	-	-	-	-	-	-	-	135
37	66	34	21	10	10	17	9	6	7	1	-	-	-	-	-	-	

## Noch: 1. Ergebnisse der Bundestagswahl 2013 nach

Schl. Nr.	Gebiet	Wahlberechtigte		Wähler		Art der Stimme	Ungültige Stimmen		Gültige Stimmen		Von den gültigen Stimmen entfielen auf									
		Nichtwähler	Wahlbeteiligung in %	Anzahl	%		Anzahl	%	CSU		SPD		GRÜNE		DIE LINKE		Sonstige			
									Anzahl	%	Anzahl	%	Anzahl	%	Anzahl	%	Anzahl	%		
																			1	2

## Noch: Niederbayern

## 275 Noch: Landkreis Passau

137	Oberzell, M	2 924	1 819	E	17	0,9	1 802	1 047	58,1	370	20,5	90	5,0	73	4,1	222	12,3
		1 105	62,2	Z	30	1,6	1 789	915	51,1	375	21,0	101	5,6	74	4,1	324	18,1
138	Ortenburg, M	5 607	3 663	E	29	0,8	3 634	2 370	65,2	589	16,2	163	4,5	95	2,6	417	11,5
		1 944	65,3	Z	17	0,5	3 646	2 142	58,7	583	16,0	190	5,2	113	3,1	618	17,0
141	Pocking, St	11 787	6 401	E	97	1,5	6 304	3 964	62,9	1 117	17,7	278	4,4	189	3,0	756	12,0
		5 386	54,3	Z	68	1,1	6 333	3 535	55,8	1 126	17,8	288	4,5	224	3,5	1 160	18,3
143	Rotthalmünster, M	3 937	2 413	E	21	0,9	2 392	1 501	62,8	408	17,1	94	3,9	68	2,8	321	13,4
		1 524	61,3	Z	12	0,5	2 401	1 373	57,2	389	16,2	103	4,3	78	3,2	458	19,1
144	Ruderting	2 528	1 735	E	16	0,9	1 719	1 045	60,8	296	17,2	94	5,5	60	3,5	224	13,0
		793	68,6	Z	11	0,6	1 724	934	54,2	285	16,5	107	6,2	67	3,9	331	19,2
145	Ruhstorf a.d.Rott, M	5 590	3 583	E	46	1,3	3 537	2 150	60,8	682	19,3	142	4,0	115	3,3	448	12,7
		2 007	64,1	Z	36	1,0	3 547	1 931	54,4	644	18,2	169	4,8	125	3,5	678	19,1
146	Salzweg	5 231	3 516	E	35	1,0	3 481	2 001	57,5	768	22,1	209	6,0	109	3,1	394	11,3
		1 715	67,2	Z	29	0,8	3 487	1 812	52,0	716	20,5	256	7,3	119	3,4	584	16,7
148	Sonnen	1 171	737	E	7	0,9	730	515	70,5	84	11,5	14	1,9	28	3,8	89	12,2
		434	62,9	Z	9	1,2	728	469	64,4	88	12,1	12	1,6	30	4,1	129	17,7
149	Tettenweis	1 397	940	E	5	0,5	935	654	69,9	111	11,9	38	4,1	20	2,1	112	12,0
		457	67,3	Z	7	0,7	933	584	62,6	120	12,9	48	5,1	25	2,7	156	16,7
150	Thyrnau	3 340	2 306	E	23	1,0	2 283	1 472	64,5	416	18,2	119	5,2	55	2,4	221	9,7
		1 034	69,0	Z	13	0,6	2 293	1 373	59,9	400	17,4	126	5,5	80	3,5	314	13,7
151	Tiefenbach	5 037	3 563	E	28	0,8	3 535	2 099	59,4	708	20,0	161	4,6	115	3,3	452	12,8
		1 474	70,7	Z	24	0,7	3 539	1 884	53,2	662	18,7	218	6,2	138	3,9	637	18,0
152	Tittling, M	3 268	2 014	E	31	1,5	1 983	1 142	57,6	398	20,1	64	3,2	71	3,6	308	15,5
		1 254	61,6	Z	21	1,0	1 993	1 044	52,4	385	19,3	77	3,9	83	4,2	404	20,3
153	Untergriesbach, M	4 841	2 942	E	34	1,2	2 908	1 940	66,7	477	16,4	89	3,1	81	2,8	321	11,0
		1 899	60,8	Z	32	1,1	2 910	1 770	60,8	466	16,0	92	3,2	84	2,9	498	17,1
154	Vilshofen an der Donau, St	12 912	7 563	E	105	1,4	7 458	4 253	57,0	1 502	20,1	419	5,6	282	3,8	1 002	13,4
		5 349	58,6	Z	57	0,8	7 506	3 862	51,5	1 464	19,5	477	6,4	337	4,5	1 366	18,2
156	Wegscheid, M	4 260	2 743	E	25	0,9	2 718	1 910	70,3	395	14,5	86	3,2	57	2,1	270	9,9
		1 517	64,4	Z	23	0,8	2 720	1 734	63,8	370	13,6	106	3,9	100	3,7	410	15,1
159	Windorf, M	3 807	2 363	E	24	1,0	2 339	1 537	65,7	400	17,1	115	4,9	57	2,4	230	9,8
		1 444	62,1	Z	22	0,9	2 341	1 379	58,9	393	16,8	136	5,8	56	2,4	377	16,1
160	Witzmannsberg	1 200	724	E	6	0,8	718	415	57,8	128	17,8	29	4,0	26	3,6	120	16,7
		476	60,3	Z	9	1,2	715	371	51,9	120	16,8	32	4,5	30	4,2	162	22,7
	Zusammen	148 565	93 153	E	1 005	1,1	92 148	56 680	61,5	17 185	18,6	4 165	4,5	2 800	3,0	11 318	12,3
		55 412	62,7	Z	774	0,8	92 379	51 247	55,5	16 705	18,1	4 768	5,2	3 208	3,5	16 451	17,8

## 276 Landkreis Regen

111	Achslach	761	485	E	6	1,2	479	322	67,2	45	9,4	21	4,4	9	1,9	82	17,1
		276	63,7	Z	8	1,6	477	307	64,4	59	12,4	14	2,9	6	1,3	91	19,1
113	Arnbruck	1 635	1 029	E	18	1,7	1 011	617	61,0	208	20,6	34	3,4	18	1,8	134	13,3
		606	62,9	Z	9	0,9	1 020	575	56,4	189	18,5	31	3,0	27	2,6	198	19,4
115	Bayerisch Eisenstein	774	521	E	10	1,9	511	309	60,5	124	24,3	24	4,7	10	2,0	44	8,6
		253	67,3	Z	5	1,0	516	296	57,4	118	22,9	28	5,4	11	2,1	63	12,2
116	Bischofsmais	2 559	1 616	E	18	1,1	1 598	1 054	66,0	231	14,5	34	2,1	49	3,1	230	14,4
		943	63,1	Z	11	0,7	1 605	996	62,1	225	14,0	36	2,2	46	2,9	302	18,8
117	Bodenmais, M	2 779	1 732	E	26	1,5	1 706	1 011	59,3	325	19,1	79	4,6	44	2,6	247	14,5
		1 047	62,3	Z	13	0,8	1 719	998	58,1	302	17,6	75	4,4	44	2,6	300	17,5
118	Böbrach	1 292	807	E	7	0,9	800	500	62,5	116	14,5	23	2,9	14	1,8	147	18,4
		485	62,5	Z	6	0,7	801	467	58,3	117	14,6	22	2,7	19	2,4	176	22,0
120	Drachselsried	2 002	1 169	E	9	0,8	1 160	677	58,4	217	18,7	63	5,4	28	2,4	175	15,1
		833	58,4	Z	14	1,2	1 155	652	56,5	205	17,7	61	5,3	30	2,6	207	17,9
121	Frauenau	2 273	1 429	E	18	1,3	1 411	589	41,7	557	39,5	73	5,2	56	4,0	136	9,6
		844	62,9	Z	15	1,0	1 414	570	40,3	531	37,6	76	5,4	58	4,1	179	12,7
122	Geiersthal	1 764	1 135	E	11	1,0	1 124	697	62,0	192	17,1	48	4,3	8	0,7	179	15,9
		629	64,3	Z	11	1,0	1 124	664	59,1	185	16,5	33	2,9	12	1,1	230	20,5
123	Gotteszell	980	619	E	7	1,1	612	356	58,2	106	17,3	20	3,3	23	3,8	107	17,5
		361	63,2	Z	4	0,6	615	324	52,7	123	20,0	10	1,6	21	3,4	137	22,3

E = Erststimmen. Z = Zweitstimmen.

## Regierungsbezirken, Kreisen und Gemeinden

Von den gültigen Stimmen entfielen auf																	Schl. Nr.
davon																	
FDP	AfD	FREIE WÄHLER	PIRATEN	ÖDP	BP	NPD	Tierschutz- partei	REP	DIE FRAUEN	DIE VIOLETTEN	PDV	pro Deutschland	BÜNDNIS 21/RRP	MLPD	BüSo	Übrige	
Anzahl																	
17	18	19	20	21	22	23	24	25	26	27	28	29	30	31	32	33	
																	275
-	66	56	41	45	-	14	-	-	-	-	-	-	-	-	-	-	137
85	82	53	25	25	24	5	13	7	2	-	3	-	-	-	-	-	138
-	101	137	52	89	-	38	-	-	-	-	-	-	-	-	-	-	141
153	132	128	45	55	24	31	25	11	4	4	2	2	1	-	1	-	143
-	223	207	114	138	-	74	-	-	-	-	-	-	-	-	-	-	144
323	257	177	111	88	54	63	41	17	10	6	1	9	-	1	2	-	145
-	101	87	28	68	-	37	-	-	-	-	-	-	-	-	-	-	146
124	110	65	19	49	18	43	17	2	1	4	1	3	2	-	-	-	148
-	67	65	30	50	-	12	-	-	-	-	-	-	-	-	-	-	149
73	71	65	33	31	16	12	12	5	4	1	5	-	1	1	1	1	150
-	90	153	73	104	-	28	-	-	-	-	-	-	-	-	-	-	151
145	129	160	64	65	38	32	24	8	6	5	-	1	-	-	1	-	152
-	125	75	51	116	-	27	-	-	-	-	-	-	-	-	-	-	153
142	168	70	37	58	42	18	20	15	6	2	4	1	-	1	-	-	154
-	22	33	17	9	-	8	-	-	-	-	-	-	-	-	-	-	155
23	18	37	15	9	11	5	5	4	-	-	1	1	-	-	-	-	156
-	24	33	20	25	-	10	-	-	-	-	-	-	-	-	-	-	157
37	26	30	11	13	14	8	5	6	1	3	1	-	-	-	1	-	158
-	54	66	43	35	-	23	-	-	-	-	-	-	-	-	-	-	159
63	84	57	30	22	16	15	11	9	3	-	2	2	-	-	-	-	160
-	116	136	68	107	-	25	-	-	-	-	-	-	-	-	-	-	161
120	154	121	39	63	43	29	36	11	12	3	-	6	-	-	-	-	162
-	97	94	35	47	-	35	-	-	-	-	-	-	-	-	-	-	163
72	94	79	23	37	31	24	21	18	1	2	1	1	-	-	-	-	164
-	77	113	35	52	-	44	-	-	-	-	-	-	-	-	-	-	165
98	92	116	38	35	32	43	24	6	4	2	3	3	2	-	-	-	166
-	271	323	137	165	-	106	-	-	-	-	-	-	-	-	-	-	167
296	347	204	117	118	86	77	62	31	5	3	9	6	2	3	-	-	168
-	46	86	50	53	-	35	-	-	-	-	-	-	-	-	-	-	169
88	66	96	42	28	30	25	19	3	4	4	3	1	-	-	1	-	170
-	48	84	24	43	-	31	-	-	-	-	-	-	-	-	-	-	171
91	71	65	22	26	33	37	12	7	4	6	1	1	1	-	-	-	172
-	32	32	20	20	-	16	-	-	-	-	-	-	-	-	-	-	173
24	41	33	11	17	12	14	5	2	-	3	-	-	-	-	-	-	174
-	2 835	3 634	1 611	2 159	-	1 079	-	-	-	-	-	-	-	-	-	-	Zus.
3 785	3 521	3 057	1 317	1 408	995	943	689	287	154	101	80	71	17	11	15	-	275
																	276
10	20	24	12	6	-	10	-	-	-	-	-	-	-	-	-	-	111
11	18	33	10	3	7	3	1	4	1	-	-	-	-	-	-	-	112
13	38	24	13	21	-	25	-	-	-	-	-	-	-	-	-	-	113
38	49	27	16	12	13	18	16	5	3	-	-	1	-	-	-	-	114
8	24	7	1	1	-	3	-	-	-	-	-	-	-	-	-	-	115
19	23	9	2	1	5	1	1	-	2	-	-	-	-	-	-	-	116
37	55	45	34	35	-	24	-	-	-	-	-	-	-	-	-	-	117
61	53	60	23	37	16	27	5	9	6	1	4	-	-	-	-	-	118
46	75	52	23	25	-	26	-	-	-	-	-	-	-	-	-	-	119
68	80	47	16	12	25	23	10	1	4	1	10	-	1	1	1	-	120
16	41	45	16	16	-	13	-	-	-	-	-	-	-	-	-	-	121
29	42	40	11	14	17	5	3	6	5	2	1	1	-	-	-	-	122
35	40	44	23	16	-	17	-	-	-	-	-	-	-	-	-	-	123
50	49	31	13	8	17	13	17	1	4	3	1	-	-	-	-	-	124
16	51	31	17	16	-	5	-	-	-	-	-	-	-	-	-	-	125
37	49	30	14	14	11	4	10	2	1	6	1	-	-	-	-	-	126
16	48	36	20	38	-	21	-	-	-	-	-	-	-	-	-	-	127
33	61	39	19	28	11	17	12	4	1	-	2	1	2	-	-	-	128
17	24	34	14	8	-	10	-	-	-	-	-	-	-	-	-	-	129
33	23	33	12	3	13	10	3	2	4	-	-	-	-	-	1	-	130

## Noch: 1. Ergebnisse der Bundestagswahl 2013 nach

Schl. Nr.	Gebiet	Wahlberechtigte	Wähler	Art der Stimme	Ungültige Stimmen		Gültige Stimmen		Von den gültigen Stimmen entfielen auf							
									CSU		SPD		GRÜNE		DIE LINKE	
		Nichtwähler	Wahlbeteiligung in %	Anzahl	%	Anzahl	%	Anzahl	%	Anzahl	%	Anzahl	%	Anzahl	%	

## Noch: Niederbayern

## 276 Noch: Landkreis Regen

126	Kirchberg i.Wald .....	3 426	2 149	E	31	1,4	2 118	1 265	59,7	369	17,4	72	3,4	62	2,9	350	16,5
		1 277	62,7	Z	21	1,0	2 128	1 210	56,9	356	16,7	70	3,3	73	3,4	419	19,7
127	Kirchdorf i.Wald .....	1 723	1 018	E	10	1,0	1 008	599	59,4	207	20,5	22	2,2	29	2,9	151	15,0
		705	59,1	Z	3	0,3	1 015	584	57,5	190	18,7	19	1,9	32	3,2	190	18,7
128	Kollnburg .....	2 279	1 321	E	15	1,1	1 306	888	68,0	183	14,0	65	5,0	20	1,5	150	11,5
		958	58,0	Z	8	0,6	1 313	829	63,1	169	12,9	42	3,2	28	2,1	245	18,7
129	Langdorf .....	1 539	1 049	E	13	1,2	1 036	539	52,0	257	24,8	37	3,6	20	1,9	183	17,7
		490	68,2	Z	12	1,1	1 037	508	49,0	256	24,7	35	3,4	26	2,5	212	20,4
130	Lindberg .....	1 950	1 213	E	11	0,9	1 202	671	55,8	263	21,9	66	5,5	30	2,5	172	14,3
		737	62,2	Z	9	0,7	1 204	652	54,2	259	21,5	63	5,2	34	2,8	196	16,3
134	Patersdorf .....	1 415	854	E	5	0,6	849	469	55,2	159	18,7	49	5,8	23	2,7	149	17,6
		561	60,4	Z	5	0,6	849	458	53,9	161	19,0	29	3,4	26	3,1	175	20,6
135	Prackenhof .....	2 202	1 320	E	18	1,4	1 302	846	65,0	183	14,1	45	3,5	34	2,6	194	14,9
		882	59,9	Z	13	1,0	1 307	790	60,4	168	12,9	43	3,3	34	2,6	272	20,8
138	Regen, St .....	8 904	5 298	E	69	1,3	5 229	3 114	59,6	976	18,7	247	4,7	150	2,9	742	14,2
		3 606	59,5	Z	63	1,2	5 235	2 935	56,1	942	18,0	247	4,7	188	3,6	923	17,6
139	Rinchnach .....	2 517	1 546	E	12	0,8	1 534	951	62,0	263	17,1	48	3,1	48	3,1	224	14,6
		971	61,4	Z	16	1,0	1 530	896	58,6	271	17,7	48	3,1	54	3,5	261	17,1
142	Ruhmannsfelden, M .....	1 612	1 023	E	11	1,1	1 012	594	58,7	136	13,4	100	9,9	34	3,4	148	14,6
		589	63,5	Z	18	1,8	1 005	591	58,8	142	14,1	56	5,6	28	2,8	188	18,7
143	Teisnach, M .....	2 298	1 354	E	19	1,4	1 335	781	58,5	278	20,8	43	3,2	21	1,6	212	15,9
		944	58,9	Z	14	1,0	1 340	722	53,9	281	21,0	29	2,2	33	2,5	275	20,5
144	Viechtach, St .....	6 613	3 826	E	53	1,4	3 773	2 210	58,6	705	18,7	222	5,9	94	2,5	542	14,4
		2 787	57,9	Z	46	1,2	3 780	2 108	55,8	647	17,1	176	4,7	111	2,9	738	19,5
146	Zachenberg .....	1 682	1 043	E	21	2,0	1 022	607	59,4	163	15,9	41	4,0	36	3,5	175	17,1
		639	62,0	Z	10	1,0	1 033	560	54,2	152	14,7	39	3,8	44	4,3	238	23,0
148	Zwiesel, St .....	7 656	4 475	E	40	0,9	4 435	2 397	54,0	950	21,4	174	3,9	138	3,1	776	17,5
		3 181	58,5	Z	41	0,9	4 434	2 344	52,9	910	20,5	214	4,8	164	3,7	802	18,1
	Zusammen	62 635	38 031	E	458	1,2	37 573	22 063	58,7	7 213	19,2	1 650	4,4	998	2,7	5 649	15,0
		24 604	60,7	Z	375	1,0	37 656	21 036	55,9	6 958	18,5	1 496	4,0	1 149	3,1	7 017	18,6

## 277 Landkreis Rottal-Inn

111	Arnstorf, M .....	5 226	2 962	E	30	1,0	2 932	1 930	65,8	457	15,6	159	5,4	58	2,0	328	11,2
		2 264	56,7	Z	29	1,0	2 933	1 832	62,5	438	14,9	162	5,5	67	2,3	434	14,8
112	Bayerbach .....	1 347	854	E	7	0,8	847	536	63,3	153	18,1	38	4,5	21	2,5	99	11,7
		493	63,4	Z	3	0,4	851	488	57,3	153	18,0	41	4,8	18	2,1	151	17,7
113	Bad Birnbach, M .....	4 535	2 889	E	22	0,8	2 867	1 794	62,6	475	16,6	131	4,6	75	2,6	392	13,7
		1 646	63,7	Z	22	0,8	2 867	1 732	60,4	454	15,8	117	4,1	81	2,8	483	16,8
114	Dietersburg .....	2 483	1 614	E	24	1,5	1 590	998	62,8	195	12,3	88	5,5	52	3,3	257	16,2
		869	65,0	Z	11	0,7	1 603	943	58,8	189	11,8	94	5,9	51	3,2	326	20,3
116	Eggenfelden, St .....	9 766	5 887	E	72	1,2	5 815	3 346	57,5	1 140	19,6	396	6,8	139	2,4	794	13,7
		3 879	60,3	Z	50	0,8	5 837	3 254	55,7	1 090	18,7	380	6,5	127	2,2	986	16,9
117	Egglham .....	1 947	1 201	E	15	1,2	1 186	757	63,8	199	16,8	59	5,0	34	2,9	137	11,6
		746	61,7	Z	10	0,8	1 191	738	62,0	192	16,1	61	5,1	27	2,3	173	14,5
118	Ering .....	1 459	963	E	4	0,4	959	548	57,1	163	17,0	36	3,8	32	3,3	180	18,8
		496	66,0	Z	9	0,9	954	528	55,3	158	16,6	39	4,1	34	3,6	195	20,4
119	Falkenberg .....	2 993	2 081	E	23	1,1	2 058	1 452	70,6	238	11,6	98	4,8	47	2,3	223	10,8
		912	69,5	Z	17	0,8	2 064	1 424	69,0	233	11,3	98	4,7	39	1,9	270	13,1
121	Gangkofen, M .....	4 968	3 389	E	31	0,9	3 358	2 302	68,6	349	10,4	129	3,8	100	3,0	478	14,2
		1 579	68,2	Z	29	0,9	3 360	2 191	65,2	309	9,2	162	4,8	96	2,9	602	17,9
122	Geratskirchen .....	653	447	E	4	0,9	443	352	79,5	24	5,4	14	3,2	5	1,1	48	10,8
		206	68,5	Z	2	0,4	445	337	75,7	20	4,5	11	2,5	8	1,8	69	15,5
124	Hebertsfelden .....	2 880	1 897	E	33	1,7	1 864	1 148	61,6	262	14,1	121	6,5	74	4,0	259	13,9
		983	65,9	Z	30	1,6	1 867	1 100	58,9	247	13,2	116	6,2	43	2,3	361	19,3
126	Johanniskirchen .....	1 964	1 244	E	9	0,7	1 235	724	58,6	175	14,2	51	4,1	37	3,0	248	20,1
		720	63,3	Z	11	0,9	1 233	671	54,4	167	13,5	51	4,1	38	3,1	306	24,8
127	Julbach .....	1 827	1 221	E	11	0,9	1 210	672	55,5	246	20,3	66	5,5	23	1,9	203	16,8
		606	66,8	Z	12	1,0	1 209	617	51,0	239	19,8	70	5,8	27	2,2	256	21,2

E = Erststimmen. Z = Zweitstimmen.

## Regierungsbezirken, Kreisen und Gemeinden

Von den gültigen Stimmen entfielen auf																	Schl. Nr.
davon																	
FDP	AfD	FREIE WÄHLER	PIRATEN	ÖDP	BP	NPD	Tierschutz- partei	REP	DIE FRAUEN	DIE VIOLETTEN	PDV	pro Deutschland	BÜNDNIS 21/RRP	MLPD	BüSo	Übrige	
Anzahl																	
17	18	19	20	21	22	23	24	25	26	27	28	29	30	31	32	33	

## Noch: Niederbayern

																	276
55	94	72	44	40	-	45	-	-	-	-	-	-	-	-	-	-	126
78	85	74	33	32	42	40	7	20	6	-	2	-	-	-	-	-	
16	31	34	19	20	-	31	-	-	-	-	-	-	-	-	-	-	127
33	41	41	13	12	9	31	7	2	-	1	-	-	-	-	-	-	
31	39	20	15	26	-	19	-	-	-	-	-	-	-	-	-	-	128
69	54	38	15	20	18	12	8	3	3	-	4	1	-	-	-	-	
13	65	42	22	17	-	24	-	-	-	-	-	-	-	-	-	-	129
27	67	42	19	12	13	18	7	3	1	-	1	1	-	1	-	-	
20	87	21	23	12	-	9	-	-	-	-	-	-	-	-	-	-	130
49	65	28	23	5	7	7	6	1	2	-	1	1	-	-	-	1	
16	29	51	23	16	-	14	-	-	-	-	-	-	-	-	-	-	134
23	33	55	20	8	6	14	9	4	-	2	-	1	-	-	-	-	
22	63	41	34	16	-	18	-	-	-	-	-	-	-	-	-	-	135
50	79	54	32	13	15	18	4	2	1	1	1	1	-	1	-	-	
92	223	145	109	96	-	77	-	-	-	-	-	-	-	-	-	-	138
211	271	136	77	59	46	61	30	12	4	2	7	6	-	-	-	1	
35	56	43	35	28	-	27	-	-	-	-	-	-	-	-	-	-	139
61	63	35	16	24	18	28	5	8	2	-	1	-	-	-	-	-	
22	40	25	21	21	-	19	-	-	-	-	-	-	-	-	-	-	142
34	45	32	17	13	16	16	8	6	-	-	1	-	-	-	-	-	
25	69	31	30	30	-	27	-	-	-	-	-	-	-	-	-	-	143
53	83	35	18	18	21	20	11	6	6	2	1	1	-	-	-	-	
72	147	118	67	94	-	44	-	-	-	-	-	-	-	-	-	-	144
165	191	116	62	61	37	37	34	7	4	4	16	4	-	-	-	-	
24	31	56	20	18	-	26	-	-	-	-	-	-	-	-	-	-	146
43	36	78	17	11	19	20	4	6	2	-	2	-	-	-	-	-	
82	372	138	88	50	-	46	-	-	-	-	-	-	-	-	-	-	148
166	230	152	86	31	22	42	31	12	6	4	8	4	7	1	-	-	
739	1 762	1 179	723	666	-	580	-	-	-	-	-	-	-	-	-	-	Zus.
1 441	1 790	1 265	584	451	424	485	249	126	68	29	64	23	10	4	4	-	

277

38	66	89	-	72	-	48	-	-	-	-	-	-	-	-	-	-	15
113	82	62	32	41	23	36	26	8	3	2	3	2	-	-	-	1	111
7	16	40	-	11	-	21	-	-	-	-	-	-	-	-	-	-	4
26	27	37	6	8	17	20	8	-	1	-	1	-	-	-	-	-	
66	75	123	-	79	-	38	-	-	-	-	-	-	-	-	-	-	11
129	90	93	25	49	25	30	21	3	4	7	3	-	-	1	3	-	
33	48	86	-	52	-	25	-	-	-	-	-	-	-	-	-	-	13
75	59	56	21	45	29	19	9	4	1	1	2	1	1	-	3	-	114
191	140	172	-	185	-	85	-	-	-	-	-	-	-	-	-	-	21
292	219	111	96	80	54	80	27	5	7	6	5	4	-	-	-	-	
25	34	31	-	23	-	16	-	-	-	-	-	-	-	-	-	-	8
35	42	29	7	17	13	14	7	-	1	2	3	2	1	-	-	-	
16	37	77	-	32	-	11	-	-	-	-	-	-	-	-	-	-	7
35	51	34	12	28	12	7	9	3	-	3	1	-	-	-	-	-	
32	25	57	-	75	-	22	-	-	-	-	-	-	-	-	-	-	12
69	54	30	27	36	17	16	11	3	1	3	2	1	-	-	-	-	119
72	81	142	-	84	-	75	-	-	-	-	-	-	-	-	-	-	24
123	106	87	54	37	81	55	32	15	4	3	2	3	-	-	-	-	
4	18	13	-	5	-	8	-	-	-	-	-	-	-	-	-	-	122
12	17	13	7	2	5	8	2	-	2	-	-	-	-	-	-	1	
43	59	67	-	58	-	28	-	-	-	-	-	-	-	-	-	-	4
83	90	50	20	48	24	17	13	8	-	2	2	2	2	-	-	-	124
15	48	89	-	50	-	37	-	-	-	-	-	-	-	-	-	-	9
44	52	73	23	32	24	31	10	2	5	3	-	1	-	-	6	-	126
13	50	97	-	21	-	10	-	-	-	-	-	-	-	-	-	-	12
52	75	47	21	14	17	7	5	2	7	1	3	3	1	-	1	-	

## Noch: 1. Ergebnisse der Bundestagswahl 2013 nach

Schl. Nr.	Gebiet	Wahlberechtigte		Wähler		Art der Stimme	Ungültige Stimmen		Gültige Stimmen		Von den gültigen Stimmen entfielen auf									
		Nichtwähler	Wahlbeteiligung in %	Anzahl	%		Anzahl	%	CSU		SPD		GRÜNE		DIE LINKE		Sonstige			
									Anzahl	%	Anzahl	%	Anzahl	%	Anzahl	%	Anzahl	%		

## Noch: Niederbayern

## 277 Noch: Landkreis Rottal-Inn

128	Kirchdorf a.Inn .....	4 085	3 054	E	51	1,7	3 003	1 694	56,4	578	19,2	137	4,6	79	2,6	515	17,1
		1 031	74,8	Z	45	1,5	3 009	1 649	54,8	566	18,8	148	4,9	94	3,1	552	18,3
131	Malgersdorf .....	941	625	E	3	0,5	622	399	64,1	87	14,0	31	5,0	12	1,9	93	15,0
		316	66,4	Z	5	0,8	620	395	63,7	86	13,9	29	4,7	14	2,3	96	15,5
133	Massing, M .....	3 007	1 845	E	16	0,9	1 829	1 216	66,5	250	13,7	85	4,6	50	2,7	228	12,5
		1 162	61,4	Z	12	0,7	1 833	1 156	63,1	238	13,0	85	4,6	50	2,7	304	16,6
134	Mitterskirchen .....	1 617	1 131	E	9	0,8	1 122	797	71,0	124	11,1	37	3,3	29	2,6	135	12,0
		486	69,9	Z	12	1,1	1 119	750	67,0	116	10,4	34	3,0	28	2,5	191	17,1
138	Pfarrkirchen, St .....	9 116	5 591	E	56	1,0	5 535	3 151	56,9	1 004	18,1	347	6,3	178	3,2	855	15,4
		3 525	61,3	Z	49	0,9	5 542	3 055	55,1	958	17,3	323	5,8	188	3,4	1 018	18,4
139	Postmünster .....	1 869	1 234	E	11	0,9	1 223	767	62,7	164	13,4	79	6,5	41	3,4	172	14,1
		635	66,0	Z	9	0,7	1 225	749	61,1	164	13,4	66	5,4	45	3,7	201	16,4
140	Reut .....	1 387	953	E	9	0,9	944	608	64,4	110	11,7	53	5,6	17	1,8	156	16,5
		434	68,7	Z	5	0,5	948	591	62,3	115	12,1	52	5,5	24	2,5	166	17,5
141	Rimbach .....	701	500	E	4	0,8	496	359	72,4	41	8,3	21	4,2	10	2,0	65	13,1
		201	71,3	Z	6	1,2	494	350	70,9	44	8,9	22	4,5	11	2,2	67	13,6
142	Roßbach .....	2 328	1 471	E	10	0,7	1 461	1 028	70,4	148	10,1	55	3,8	38	2,6	192	13,1
		857	63,2	Z	5	0,3	1 466	973	66,4	139	9,5	44	3,0	44	3,0	266	18,1
144	Schönau .....	1 513	1 059	E	8	0,8	1 051	634	60,3	144	13,7	71	6,8	47	4,5	155	14,7
		454	70,0	Z	6	0,6	1 053	628	59,6	131	12,4	70	6,6	45	4,3	179	17,0
145	Simbach a.Inn, St .....	7 061	4 221	E	45	1,1	4 176	2 368	56,7	678	16,2	198	4,7	108	2,6	824	19,7
		2 840	59,8	Z	42	1,0	4 179	2 398	57,4	693	16,6	248	5,9	128	3,1	712	17,0
147	Stubenberg .....	1 090	690	E	7	1,0	683	395	57,8	93	13,6	38	5,6	23	3,4	134	19,6
		400	63,3	Z	8	1,2	682	376	55,1	100	14,7	50	7,3	23	3,4	133	19,5
148	Tann, M .....	3 087	2 064	E	28	1,4	2 036	1 313	64,5	279	13,7	87	4,3	46	2,3	311	15,3
		1 023	66,9	Z	35	1,7	2 029	1 196	58,9	263	13,0	89	4,4	42	2,1	439	21,6
149	Triftern, M .....	4 196	2 617	E	22	0,8	2 595	1 653	63,7	360	13,9	128	4,9	68	2,6	386	14,9
		1 579	62,4	Z	15	0,6	2 602	1 582	60,8	336	12,9	136	5,2	59	2,3	489	18,8
151	Unterdietfurt .....	1 685	1 146	E	11	1,0	1 135	763	67,2	141	12,4	66	5,8	31	2,7	134	11,8
		539	68,0	Z	15	1,3	1 131	744	65,8	131	11,6	61	5,4	25	2,2	170	15,0
152	Wittibreut .....	1 604	1 051	E	12	1,1	1 039	681	65,5	133	12,8	44	4,2	25	2,4	156	15,0
		553	65,5	Z	8	0,8	1 043	641	61,5	124	11,9	48	4,6	35	3,4	195	18,7
153	Wurmannsquick, M .....	2 951	2 094	E	33	1,6	2 061	1 381	67,0	238	11,5	114	5,5	50	2,4	278	13,5
		857	71,0	Z	21	1,0	2 073	1 325	63,9	224	10,8	112	5,4	49	2,4	363	17,5
154	Zeilarn .....	1 655	1 127	E	18	1,6	1 109	718	64,7	148	13,3	58	5,2	20	1,8	165	14,9
		528	68,1	Z	8	0,7	1 119	699	62,5	119	10,6	57	5,1	19	1,7	225	20,1
	Zusammen	91 941	59 122	E	638	1,1	58 484	36 484	62,4	8 796	15,0	3 035	5,2	1 569	2,7	8 600	14,7
		32 819	64,3	Z	541	0,9	58 581	35 112	59,9	8 436	14,4	3 076	5,3	1 579	2,7	10 378	17,7

## 278 Landkreis Straubing-Bogen

112	Aholting .....	1 338	969	E	8	0,8	961	634	66,0	130	13,5	16	1,7	19	2,0	162	16,9
		369	72,4	Z	5	0,5	964	603	62,6	122	12,7	21	2,2	23	2,4	195	20,2
113	Aiterhofen .....	2 573	1 872	E	28	1,5	1 844	1 256	68,1	235	12,7	36	2,0	40	2,2	277	15,0
		701	72,8	Z	18	1,0	1 854	1 189	64,1	217	11,7	47	2,5	49	2,6	352	19,0
116	Ascha .....	1 213	838	E	12	1,4	826	504	61,0	173	20,9	19	2,3	16	1,9	114	13,8
		375	69,1	Z	8	1,0	830	479	57,7	148	17,8	25	3,0	16	1,9	162	19,5
117	Atting .....	1 306	988	E	6	0,6	982	631	64,3	151	15,4	37	3,8	20	2,0	143	14,6
		318	75,7	Z	6	0,6	982	602	61,3	141	14,4	47	4,8	25	2,5	167	17,0
118	Bogen, St .....	7 682	4 689	E	43	0,9	4 646	2 995	64,5	813	17,5	134	2,9	105	2,3	599	12,9
		2 993	61,0	Z	49	1,0	4 640	2 782	60,0	717	15,5	192	4,1	130	2,8	819	17,7
120	Falkenfels .....	803	579	E	5	0,9	574	366	63,8	72	12,5	20	3,5	19	3,3	97	16,9
		224	72,1	Z	5	0,9	574	332	57,8	55	9,6	25	4,4	25	4,4	137	23,9
121	Feldkirchen .....	1 337	916	E	15	1,6	901	566	62,8	155	17,2	19	2,1	21	2,3	140	15,5
		421	68,5	Z	12	1,3	904	535	59,2	132	14,6	40	4,4	24	2,7	173	19,1
123	Geiselhöring, St .....	5 076	3 497	E	25	0,7	3 472	2 214	63,8	506	14,6	73	2,1	66	1,9	613	17,7
		1 579	68,9	Z	18	0,5	3 479	2 100	60,4	484	13,9	116	3,3	83	2,4	696	20,0
129	Haibach .....	1 714	1 330	E	9	0,7	1 321	1 068	80,8	139	10,5	13	1,0	9	0,7	92	7,0
		384	77,6	Z	19	1,4	1 311	933	71,2	119	9,1	29	2,2	22	1,7	208	15,9

E = Erststimmen. Z = Zweitstimmen.



## Regierungsbezirken, Kreisen und Gemeinden

Von den gültigen Stimmen entfielen auf																	Schl. Nr.
davon																	
FDP	AfD	FREIE WÄHLER	PIRATEN	ÖDP	BP	NPD	Tierschutz- partei	REP	DIE FRAUEN	DIE VIOLETTEN	PDV	pro Deutschland	BÜNDNIS 21/RRP	MLPD	BüSo	Übrige	
Anzahl																	
17	18	19	20	21	22	23	24	25	26	27	28	29	30	31	32	33	

## Noch: Niederbayern

																	277
43	80	322	-	39	-	21	-	-	-	-	-	-	-	-	-	10	128
105	121	142	47	31	26	23	29	13	4	3	3	4	1	-	-	-	-
12	17	27	-	12	-	22	-	-	-	-	-	-	-	-	-	3	131
16	22	16	4	4	12	19	2	1	-	-	-	-	-	-	-	-	-
28	54	72	-	44	-	20	-	-	-	-	-	-	-	-	-	10	133
75	57	56	22	24	20	16	11	7	5	-	4	3	3	1	-	-	-
30	30	25	-	31	-	15	-	-	-	-	-	-	-	-	-	4	134
45	43	30	13	23	9	11	8	2	3	1	3	-	-	-	-	-	-
130	158	283	-	159	-	80	-	-	-	-	-	-	-	-	-	45	138
248	227	149	102	85	71	61	37	17	12	1	3	3	1	-	1	-	-
27	36	52	-	34	-	16	-	-	-	-	-	-	-	-	-	7	139
41	44	36	13	28	13	11	9	3	-	1	-	2	-	-	-	-	-
15	39	65	-	23	-	5	-	-	-	-	-	-	-	-	-	9	140
30	42	32	9	17	18	8	6	1	2	-	-	-	1	-	-	-	-
8	5	14	-	34	-	3	-	-	-	-	-	-	-	-	-	1	141
17	11	7	2	15	6	6	2	-	1	-	-	-	-	-	-	-	-
10	49	49	-	40	-	38	-	-	-	-	-	-	-	-	-	6	142
39	59	46	12	29	26	31	11	6	1	2	2	-	1	-	1	-	-
16	42	40	-	38	-	10	-	-	-	-	-	-	-	-	-	9	144
29	44	25	15	26	16	10	5	5	1	1	1	1	-	-	-	-	-
87	107	509	-	68	-	34	-	-	-	-	-	-	-	-	-	19	145
173	132	142	73	58	28	28	35	8	4	3	4	7	15	1	1	-	-
11	17	75	-	26	-	3	-	-	-	-	-	-	-	-	-	2	147
27	15	39	6	25	6	3	6	1	1	-	-	1	-	3	-	-	-
52	55	97	-	67	-	27	-	-	-	-	-	-	-	-	-	13	148
108	77	67	47	51	35	26	9	7	3	-	4	1	4	-	-	-	-
41	64	109	-	131	-	27	-	-	-	-	-	-	-	-	-	14	149
93	80	58	45	84	32	36	34	5	3	3	5	3	-	7	1	-	-
18	25	37	-	32	-	13	-	-	-	-	-	-	-	-	-	9	151
42	33	34	12	13	7	9	7	3	3	2	2	2	1	-	-	-	-
17	18	64	-	38	-	14	-	-	-	-	-	-	-	-	-	5	152
41	30	34	24	26	20	7	9	3	1	-	-	-	-	-	-	-	-
44	62	53	-	83	-	25	-	-	-	-	-	-	-	-	-	11	153
74	83	36	47	52	24	22	19	1	1	1	2	-	-	-	1	-	-
12	30	71	-	33	-	10	-	-	-	-	-	-	-	-	-	9	154
39	42	54	13	18	24	9	17	3	4	-	-	1	1	-	-	-	-
1 156	1 585	3 047	-	1 679	-	807	-	-	-	-	-	-	-	-	-	326	Zus.
2 330	2 126	1 725	857	1 046	734	676	436	139	85	51	60	47	33	13	20	-	-

278

19	31	40	14	35	-	23	-	-	-	-	-	-	-	-	-	-	-	112
39	51	34	13	19	16	10	6	1	2	-	1	1	-	2	-	-	-	-
62	53	70	20	46	-	26	-	-	-	-	-	-	-	-	-	-	-	113
111	65	71	18	33	20	20	6	2	4	-	1	1	-	-	-	-	-	-
20	10	31	19	19	-	15	-	-	-	-	-	-	-	-	-	-	-	116
23	17	44	14	14	24	15	3	2	2	-	2	1	1	-	-	-	-	-
30	15	23	17	32	-	26	-	-	-	-	-	-	-	-	-	-	-	117
51	25	16	11	25	10	15	5	4	2	1	-	1	1	-	-	-	-	-
111	103	132	79	117	-	57	-	-	-	-	-	-	-	-	-	-	-	118
210	155	144	65	80	52	55	30	16	8	2	1	1	-	-	-	-	-	-
11	17	35	14	12	-	8	-	-	-	-	-	-	-	-	-	-	-	120
28	24	35	10	10	9	10	5	3	2	1	-	-	-	-	-	-	-	-
24	29	12	14	45	-	16	-	-	-	-	-	-	-	-	-	-	-	121
39	40	17	13	29	17	7	6	2	2	1	-	-	-	-	-	-	-	-
89	86	155	48	144	-	91	-	-	-	-	-	-	-	-	-	-	-	123
150	126	164	36	55	37	75	22	14	7	2	5	3	-	-	-	-	-	-
26	16	16	3	20	-	11	-	-	-	-	-	-	-	-	-	-	-	129
43	35	51	8	18	32	7	4	5	2	-	1	2	-	-	-	-	-	-

## Noch: 1. Ergebnisse der Bundestagswahl 2013 nach

Schl. Nr.	Gebiet	Wahlberechtigte		Wähler		Art der Stimme	Ungültige Stimmen		Gültige Stimmen		Von den gültigen Stimmen entfielen auf									
		Nichtwähler	Wahlbeteiligung in %	Anzahl	%		Anzahl	%	CSU		SPD		GRÜNE		DIE LINKE		Sonstige			
									Anzahl	%	Anzahl	%	Anzahl	%	Anzahl	%	Anzahl	%		
																			1	2

## Noch: Niederbayern

## 278 Noch: Landkreis Straubing-Bogen

134	Haselbach .....	1 367 394	973 71,2	E Z	9 12	0,9 1,2	964 961	598 528	62,0 54,9	171 137	17,7 14,3	22 46	2,3 4,8	21 36	2,2 3,7	152 214	15,8 22,3
139	Hunderdorf .....	2 653 917	1 736 65,4	E Z	19 21	1,1 1,2	1 717 1 715	1 072 956	62,4 55,7	333 288	19,4 16,8	41 61	2,4 3,6	32 47	1,9 2,7	239 363	13,9 21,2
140	Irlbach .....	913 275	638 69,9	E Z	5 2	0,8 0,3	633 636	404 375	63,8 59,0	107 108	16,9 17,0	20 22	3,2 3,5	11 11	1,7 1,7	91 120	14,4 18,9
141	Kirchroth .....	2 947 815	2 132 72,3	E Z	18 15	0,8 0,7	2 114 2 117	1 482 1 350	70,1 63,8	241 238	11,4 11,2	47 51	2,2 2,4	37 46	1,8 2,2	307 432	14,5 20,4
143	Konzell .....	1 404 347	1 057 75,3	E Z	8 17	0,8 1,6	1 049 1 040	699 626	66,6 60,2	205 166	19,5 16,0	10 27	1,0 2,6	19 19	1,8 2,0	116 202	11,1 19,4
144	Laberweinting .....	2 697 691	2 006 74,4	E Z	20 18	1,0 0,9	1 986 1 988	1 334 1 294	67,2 65,1	207 212	10,4 10,7	53 88	2,7 4,4	34 34	1,7 1,7	358 360	18,0 18,1
146	Leibfing .....	3 316 861	2 455 74,0	E Z	29 25	1,2 1,0	2 426 2 430	1 609 1 549	66,3 63,7	302 278	12,4 11,4	58 69	2,4 2,8	33 33	1,4 1,4	424 501	17,5 20,6
147	Loitzendorf .....	505 143	362 71,7	E Z	5 4	1,4 1,1	357 358	243 227	68,1 63,4	57 49	16,0 13,7	8 12	2,2 3,4	8 17	2,2 4,7	41 53	11,5 14,8
148	Mallersdorf-Pfaffenberg, M ..	5 127 1 632	3 495 68,2	E Z	36 36	1,0 1,0	3 459 3 459	2 049 2 059	59,2 59,5	410 451	11,9 13,0	74 106	2,1 3,1	60 78	1,7 2,3	866 765	25,0 22,1
149	Mariaposching .....	1 115 389	726 65,1	E Z	10 6	1,4 0,8	716 720	424 383	59,2 53,2	106 102	14,8 14,2	14 22	2,0 3,1	15 22	2,1 3,1	157 191	21,9 26,5
151	Mitterfels, M .....	1 989 603	1 386 69,7	E Z	16 15	1,2 1,1	1 370 1 371	718 751	52,4 54,8	418 255	30,5 18,6	28 69	2,0 5,0	18 27	1,3 2,0	188 269	13,7 19,6
154	Neukirchen .....	1 376 413	963 70,0	E Z	6 9	0,6 0,9	957 954	609 574	63,6 60,2	142 117	14,8 12,3	20 38	2,1 4,0	18 25	1,9 2,6	168 200	17,6 21,0
159	Niederwinkling .....	1 952 529	1 423 72,9	E Z	13 7	0,9 0,5	1 410 1 416	784 735	55,6 51,9	218 188	15,5 13,3	35 47	2,5 3,3	28 30	2,0 2,1	345 416	24,5 29,4
167	Oberschneiding .....	2 164 623	1 541 71,2	E Z	20 11	1,3 0,7	1 521 1 530	1 073 1 065	70,5 69,6	182 149	12,0 9,7	28 45	1,8 2,9	26 34	1,7 2,2	212 237	13,9 15,5
170	Parkstetten .....	2 457 665	1 792 72,9	E Z	16 12	0,9 0,7	1 776 1 780	1 070 1 008	60,2 56,6	357 311	20,1 17,5	45 58	2,5 3,3	38 47	2,1 2,6	266 356	15,0 20,0
171	Perasdorf .....	434 127	307 70,7	E Z	6 2	2,0 0,7	301 305	179 167	59,5 54,8	71 56	23,6 18,4	3 9	1,0 3,0	3 5	1,0 1,6	45 68	15,0 22,3
172	Perkam .....	1 161 354	807 69,5	E Z	7 6	0,9 0,7	800 801	503 471	62,9 58,8	120 124	15,0 15,5	24 28	3,0 3,5	15 17	1,9 2,1	138 161	17,3 20,1
177	Rain .....	2 152 625	1 527 71,0	E Z	12 13	0,8 0,9	1 515 1 514	920 857	60,7 56,6	236 204	15,6 13,5	30 43	2,0 2,8	30 46	2,0 3,0	299 364	19,7 24,0
178	Rattenberg .....	1 406 431	975 69,3	E Z	12 10	1,2 1,0	963 965	612 582	63,6 60,3	201 147	20,9 15,2	21 26	2,2 2,7	15 26	1,6 2,7	114 184	11,8 19,1
179	Rattiszell .....	1 167 278	889 76,2	E Z	8 4	0,9 0,4	881 885	638 564	72,4 63,7	114 89	12,9 10,1	22 36	2,5 4,1	11 15	1,2 1,7	96 181	10,9 20,5
182	Salching .....	1 972 512	1 460 74,0	E Z	12 10	0,8 0,7	1 448 1 450	882 882	60,9 60,8	205 207	14,2 14,3	29 50	2,0 3,4	29 31	2,0 2,1	303 280	20,9 19,3
184	Sankt Englmar .....	1 259 365	894 71,0	E Z	14 10	1,6 1,1	880 884	586 513	66,6 58,0	174 173	19,8 19,6	14 25	1,6 2,8	22 22	2,5 2,5	84 151	9,5 17,1
187	Schwarzach, M .....	2 155 662	1 493 69,3	E Z	14 14	0,9 0,9	1 479 1 479	885 821	59,8 55,5	276 213	18,7 14,4	36 62	2,4 4,2	28 48	1,9 3,2	254 335	17,2 22,7
189	Stallwang .....	1 106 301	805 72,8	E Z	12 10	1,5 1,2	793 795	550 506	69,4 63,6	117 90	14,8 11,3	18 26	2,3 3,3	8 15	1,0 1,9	100 158	12,6 19,9
190	Steinach .....	2 361 733	1 628 69,0	E Z	14 12	0,9 0,7	1 614 1 616	997 939	61,8 58,1	286 249	17,7 15,4	50 79	3,1 4,9	45 43	2,8 2,7	236 306	14,6 18,9
192	Straßkirchen .....	2 524 847	1 677 66,4	E Z	15 12	0,9 0,7	1 662 1 665	1 069 1 028	64,3 61,7	265 243	15,9 14,6	39 46	2,3 2,8	29 30	1,7 1,8	260 318	15,6 19,1
197	Wiesenfelden .....	2 902 867	2 035 70,1	E Z	19 19	0,9 0,9	2 016 2 016	1 424 1 321	70,6 65,5	240 205	11,9 10,2	64 85	3,2 4,2	42 56	2,1 2,8	246 349	12,2 17,3
198	Windberg .....	838 219	619 73,9	E Z	11 12	1,8 1,9	608 607	371 339	61,0 55,8	88 71	14,5 11,7	24 34	3,9 5,6	18 23	3,0 3,8	107 140	17,6 23,1

E = Erststimmen. Z = Zweitstimmen.

## Regierungsbezirken, Kreisen und Gemeinden

Von den gültigen Stimmen entfielen auf																	Schl. Nr.
davon																	
FDP	AfD	FREIE WÄHLER	PIRATEN	ÖDP	BP	NPD	Tierschutz- partei	REP	DIE FRAUEN	DIE VIOLETTEN	PDV	pro Deutschland	BÜNDNIS 21/RRP	MLPD	BüSo	Übrige	
Anzahl																	
17	18	19	20	21	22	23	24	25	26	27	28	29	30	31	32	33	

## Noch: Niederbayern

																	278
15	30	42	18	27	-	20	-	-	-	-	-	-	-	-	-	-	134
26	42	58	18	17	15	16	12	6	2	-	1	-	1	-	-	-	
25	42	61	32	55	-	24	-	-	-	-	-	-	-	-	-	-	139
68	67	71	29	51	31	22	7	9	6	-	1	1	-	-	-	-	
13	12	18	10	29	-	9	-	-	-	-	-	-	-	-	-	-	140
29	16	15	5	20	11	7	8	4	2	1	1	-	-	-	-	1	
38	52	90	38	54	-	35	-	-	-	-	-	-	-	-	-	-	141
75	78	119	23	46	36	31	9	9	2	2	1	1	-	-	-	-	
10	24	30	17	14	-	21	-	-	-	-	-	-	-	-	-	-	143
33	36	35	14	14	27	17	7	9	1	2	6	1	-	-	-	-	
33	35	98	23	148	-	21	-	-	-	-	-	-	-	-	-	-	144
75	43	103	31	45	28	16	10	2	3	2	2	-	-	-	-	-	
96	38	106	33	85	-	66	-	-	-	-	-	-	-	-	-	-	146
99	62	114	28	60	56	56	13	7	2	-	4	-	-	-	-	-	
1	8	11	7	11	-	3	-	-	-	-	-	-	-	-	-	-	147
5	10	11	5	7	6	3	-	2	1	1	1	1	-	-	-	-	
85	80	149	53	448	-	51	-	-	-	-	-	-	-	-	-	-	148
177	119	191	46	100	34	45	20	17	7	2	4	2	-	-	-	1	
26	19	69	7	14	-	22	-	-	-	-	-	-	-	-	-	-	149
38	24	75	7	5	5	21	6	4	3	-	2	1	-	-	-	-	
28	37	53	16	39	-	15	-	-	-	-	-	-	-	-	-	-	151
63	49	63	14	35	14	12	9	5	4	-	1	-	-	-	-	-	
26	29	43	18	44	-	8	-	-	-	-	-	-	-	-	-	-	154
39	32	46	17	31	19	7	3	4	1	-	-	1	-	-	-	-	
22	27	206	23	36	-	31	-	-	-	-	-	-	-	-	-	-	159
38	34	238	23	26	9	23	11	5	1	3	4	-	1	-	-	-	
60	38	24	14	39	-	37	-	-	-	-	-	-	-	-	-	-	167
60	42	30	17	31	17	25	9	3	1	-	1	-	1	-	-	-	
42	60	50	25	58	-	31	-	-	-	-	-	-	-	-	-	-	170
78	90	48	24	40	21	24	15	13	1	-	1	1	-	-	-	-	
6	3	19	3	5	-	9	-	-	-	-	-	-	-	-	-	-	171
12	7	24	3	3	6	7	3	1	-	1	1	-	-	-	-	-	
16	27	42	14	22	-	17	-	-	-	-	-	-	-	-	-	-	172
38	31	34	14	16	12	9	3	2	-	-	1	-	-	-	-	1	
32	40	86	24	60	-	57	-	-	-	-	-	-	-	-	-	-	177
70	60	86	22	45	20	43	6	5	4	1	1	-	-	-	-	1	
17	28	18	16	16	-	19	-	-	-	-	-	-	-	-	-	-	178
32	33	24	17	14	32	15	9	4	2	1	1	-	-	-	-	-	
14	11	43	4	17	-	7	-	-	-	-	-	-	-	-	-	-	179
30	24	66	6	20	12	8	6	4	3	1	-	1	-	-	-	-	
125	38	50	21	40	-	29	-	-	-	-	-	-	-	-	-	-	182
79	52	49	20	26	14	17	11	6	2	1	2	1	-	-	-	-	
6	20	21	12	16	-	9	-	9	-	-	-	-	-	-	-	-	184
38	32	39	5	12	9	13	2	1	-	-	-	-	-	-	-	-	
44	34	110	20	30	-	16	-	-	-	-	-	-	-	-	-	-	187
76	49	116	20	23	15	17	11	2	1	2	2	1	-	-	-	-	
12	16	29	10	22	-	11	-	-	-	-	-	-	-	-	-	-	189
29	27	38	13	17	10	11	5	6	1	-	1	-	-	-	-	-	
36	49	43	28	66	-	14	-	-	-	-	-	-	-	-	-	-	190
75	60	46	19	57	19	9	9	2	2	1	-	5	1	1	-	-	
52	54	45	28	52	-	29	-	-	-	-	-	-	-	-	-	-	192
87	66	42	23	44	19	21	9	6	1	-	-	-	-	-	-	-	
45	34	58	24	43	-	42	-	-	-	-	-	-	-	-	-	-	197
87	40	64	23	34	38	35	9	7	5	3	3	-	-	1	-	-	
20	9	15	2	51	-	10	-	-	-	-	-	-	-	-	-	-	198
33	16	28	-	42	10	5	-	2	2	1	-	-	1	-	-	-	

## Noch: 1. Ergebnisse der Bundestagswahl 2013 nach

Schl. Nr.	Gebiet	Wahlberechtigte		Wähler		Art der Stimme	Ungültige Stimmen		Gültige Stimmen		Von den gültigen Stimmen entfielen auf									
		Nichtwähler	Wahlbeteiligung in %	Anzahl	%		Anzahl	%	CSU		SPD		GRÜNE		DIE LINKE		Sonstige			
									Anzahl	%	Anzahl	%	Anzahl	%	Anzahl	%	Anzahl	%		
																			1	2
Noch: Niederbayern																				
278	Noch: Landkreis Straubing-Bogen																			
	Zusammen	76 461	53 479	E	537	1,0	52 942	34 018	64,3	8 223	15,5	1 244	2,3	1 008	1,9	8 449	16,0			
		22 982	69,9	Z	484	0,9	52 995	32 025	60,4	7 255	13,7	1 852	3,5	1 280	2,4	10 583	20,0			
279	Landkreis Dingolfing-Landau																			
112	Dingolfing, St .....	13 655	7 407	E	131	1,8	7 276	4 063	55,8	1 595	21,9	321	4,4	242	3,3	1 055	14,5			
		6 248	54,2	Z	89	1,2	7 318	4 013	54,8	1 485	20,3	331	4,5	255	3,5	1 234	16,9			
113	Eichendorf, M .....	5 286	3 514	E	42	1,2	3 472	2 148	61,9	593	17,1	107	3,1	93	2,7	531	15,3			
		1 772	66,5	Z	28	0,8	3 486	1 996	57,3	580	16,6	118	3,4	91	2,6	701	20,1			
115	Frontenhausen, M .....	3 438	2 032	E	22	1,1	2 010	1 172	58,3	390	19,4	66	3,3	45	2,2	337	16,8			
		1 406	59,1	Z	19	0,9	2 013	1 082	53,8	350	17,4	66	3,3	49	2,4	466	23,1			
116	Gottfrieding .....	1 659	1 130	E	16	1,4	1 114	635	57,0	224	20,1	34	3,1	28	2,5	193	17,3			
		529	68,1	Z	7	0,6	1 123	611	54,4	201	17,9	49	4,4	28	2,5	234	20,8			
122	Landau a.d.Isar, St .....	9 922	5 895	E	94	1,6	5 801	3 348	57,7	1 010	17,4	265	4,6	168	2,9	1 010	17,4			
		4 027	59,4	Z	59	1,0	5 836	3 281	56,2	892	15,3	299	5,1	184	3,2	1 180	20,2			
124	Loiching .....	2 811	1 932	E	15	0,8	1 917	1 125	58,7	380	19,8	74	3,9	39	2,0	299	15,6			
		879	68,7	Z	9	0,5	1 923	1 111	57,8	322	16,7	84	4,4	52	2,7	354	18,4			
125	Mamming .....	2 282	1 498	E	19	1,3	1 479	838	56,7	228	15,4	57	3,9	27	1,8	329	22,2			
		784	65,6	Z	7	0,5	1 491	849	56,9	210	14,1	69	4,6	23	1,5	340	22,8			
126	Marklkofen .....	2 967	1 944	E	35	1,8	1 909	1 093	57,3	367	19,2	100	5,2	42	2,2	307	16,1			
		1 023	65,5	Z	14	0,7	1 930	1 070	55,4	325	16,8	102	5,3	43	2,2	390	20,2			
127	Mengkofen .....	4 683	3 064	E	32	1,0	3 032	1 819	60,0	526	17,3	118	3,9	56	1,8	513	16,9			
		1 619	65,4	Z	22	0,7	3 042	1 719	56,5	477	15,7	133	4,4	79	2,6	634	20,8			
128	Moosthenning .....	3 806	2 566	E	38	1,5	2 528	1 539	60,9	440	17,4	85	3,4	47	1,9	417	16,5			
		1 240	67,4	Z	9	0,4	2 557	1 507	58,9	420	16,4	103	4,0	48	1,9	479	18,7			
130	Niederviehbach .....	1 945	1 333	E	13	1,0	1 320	753	57,0	214	16,2	74	5,6	41	3,1	238	18,0			
		612	68,5	Z	14	1,1	1 319	723	54,8	213	16,1	70	5,3	43	3,3	270	20,5			
132	Pilsting, M .....	4 990	3 356	E	26	0,8	3 330	2 064	62,0	501	15,0	100	3,0	87	2,6	578	17,4			
		1 634	67,3	Z	19	0,6	3 337	1 987	59,5	458	13,7	115	3,4	94	2,8	683	20,5			
134	Reisbach, M .....	5 857	3 908	E	57	1,5	3 851	2 343	60,8	606	15,7	144	3,7	70	1,8	688	17,9			
		1 949	66,7	Z	31	0,8	3 877	2 306	59,5	571	14,7	156	4,0	76	2,0	768	19,8			
135	Simbach, M .....	2 896	1 935	E	28	1,4	1 907	1 273	66,8	246	12,9	96	5,0	32	1,7	260	13,6			
		961	66,8	Z	12	0,6	1 923	1 181	61,4	250	13,0	102	5,3	32	1,7	358	18,6			
137	Wallersdorf, M .....	5 170	3 238	E	27	0,8	3 211	2 051	63,9	503	15,7	97	3,0	82	2,6	478	14,9			
		1 932	62,6	Z	22	0,7	3 216	1 953	60,7	436	13,6	123	3,8	77	2,4	627	19,5			
	Zusammen	71 367	44 752	E	595	1,3	44 157	26 264	59,5	7 823	17,7	1 738	3,9	1 099	2,5	7 233	16,4			
		26 615	62,7	Z	361	0,8	44 391	25 389	57,2	7 190	16,2	1 920	4,3	1 174	2,6	8 718	19,6			
	Landkreise zusammen	808 824	522 312	E	5 371	1,0	516 941	314 626	60,9	85 716	16,6	25 927	5,0	14 015	2,7	76 657	14,8			
		286 512	64,6	Z	4 265	0,8	518 047	293 792	56,7	83 342	16,1	25 608	4,9	15 372	3,0	99 933	19,3			

E = Erststimmen. Z = Zweitstimmen.

## Regierungsbezirken, Kreisen und Gemeinden

Von den gültigen Stimmen entfielen auf																	Schl. Nr.
davon																	
FDP	AfD	FREIE WÄHLER	PIRATEN	ÖDP	BP	NPD	Tierschutz- partei	REP	DIE FRAUEN	DIE VIOLETTEN	PDV	pro Deutschland	BÜNDNIS 21/RRP	MLPD	BüSo	Übrige	
Anzahl																	
17	18	19	20	21	22	23	24	25	26	27	28	29	30	31	32	33	

## Noch: Niederbayern

																	278	
1 337	1 254	2 143	768	2 011	-	936	-	-	-	-	-	-	-	-	-	-	Zus.	
2 283	1 779	2 449	674	1 164	762	749	309	196	91	32	53	27	7	4	4	-		
																	279	
172	251	293	-	147	-	84	-	-	-	-	-	-	-	-	-	-	108	112
343	267	189	103	75	72	68	38	30	11	9	16	8	2	1	2	-	-	-
62	95	157	-	111	-	84	-	-	-	-	-	-	-	-	-	-	22	113
129	131	138	47	57	56	68	21	31	11	5	2	1	1	-	3	-	-	-
32	75	129	-	42	-	36	-	-	-	-	-	-	-	-	-	-	23	115
84	94	120	32	11	39	32	24	18	5	3	2	2	-	-	-	-	-	-
17	59	65	-	24	-	8	-	-	-	-	-	-	-	-	-	-	20	116
51	49	55	16	18	10	12	13	7	1	-	-	-	-	-	2	-	-	-
156	164	345	-	193	-	107	-	-	-	-	-	-	-	-	-	-	45	122
255	169	259	77	132	68	73	45	42	17	11	25	4	1	1	1	-	-	-
37	62	113	-	37	-	23	-	-	-	-	-	-	-	-	-	-	27	124
72	64	96	21	26	21	20	13	11	3	3	2	-	1	-	1	-	-	-
28	148	77	-	48	-	15	-	-	-	-	-	-	-	-	-	-	13	125
62	83	77	10	40	23	14	13	6	2	9	1	-	-	-	-	-	-	-
28	60	105	-	61	-	32	-	-	-	-	-	-	-	-	-	-	21	126
72	58	91	30	38	36	20	12	19	7	2	1	2	1	1	-	-	-	-
68	116	156	-	72	-	60	-	-	-	-	-	-	-	-	-	-	41	127
149	126	131	37	47	49	51	22	11	4	2	2	2	-	-	1	-	-	-
46	111	125	-	70	-	45	-	-	-	-	-	-	-	-	-	-	20	128
115	95	101	18	36	36	37	9	17	8	2	3	2	-	-	-	-	-	-
23	54	80	-	39	-	20	-	-	-	-	-	-	-	-	-	-	22	130
50	59	58	15	19	22	13	8	14	4	4	1	2	-	-	1	-	-	-
72	104	219	-	81	-	69	-	-	-	-	-	-	-	-	-	-	33	132
130	107	184	47	45	53	47	23	21	9	5	6	6	-	-	-	-	-	-
99	140	197	-	130	-	91	-	-	-	-	-	-	-	-	-	-	31	134
168	156	145	53	73	36	62	26	26	10	1	7	4	-	-	1	-	-	-
27	47	96	-	40	-	42	-	-	-	-	-	-	-	-	-	-	8	135
76	69	74	27	24	33	36	4	8	2	1	3	1	-	-	-	-	-	-
47	58	174	-	83	-	104	-	-	-	-	-	-	-	-	-	-	12	137
109	70	159	44	53	58	67	15	38	6	5	-	1	1	1	-	-	-	-
914	1 544	2 331	-	1 178	-	820	-	-	-	-	-	-	-	-	-	-	446	Zus.
1 865	1 597	1 877	577	694	612	620	286	299	100	62	71	35	7	4	12	-	-	-
10 389	12 020	25 824	7 046	11 067	1 773	7 766	-	-	-	-	-	-	-	-	-	-	772	Lkr
21 514	19 318	22 472	7 376	7 564	7 265	6 100	3 674	1 916	928	566	539	400	146	65	90	-	-	-

## Noch: 1. Ergebnisse der Bundestagswahl 2013 nach

Schl. Nr.	Gebiet	Wahlberechtigte		Wähler	Art der Stimme	Ungültige Stimmen		Gültige Stimmen		Von den gültigen Stimmen entfielen auf									
		Nichtwähler	Wahlbeteiligung in %			Anzahl	%	Anzahl	CSU		SPD		GRÜNE		DIE LINKE		Sonstige		
				1	2				3	4	5	6	7	8	9	10	11	12	13
<b>Oberpfalz</b>																			
<b>Kreisfreie Städte</b>																			
361	Amberg .....	33 306	20 365	E	187	0,9	20 178	10 559	52,3	5 161	25,6	1 107	5,5	969	4,8	2 382	11,8		
		12 941	61,1	Z	152	0,7	20 213	9 671	47,8	4 708	23,3	1 325	6,6	963	4,8	3 546	17,5		
362	Regensburg .....	103 998	68 458	E	476	0,7	67 982	29 191	42,9	16 062	23,6	8 079	11,9	3 033	4,5	11 617	17,1		
		34 640	66,4	Z	439	0,6	68 019	28 921	42,5	14 225	20,9	9 009	13,2	3 433	5,0	12 431	18,3		
363	Weiden i.d.OPf. ....	33 252	20 743	E	200	1,0	20 543	10 173	49,5	5 330	25,9	890	4,3	846	4,1	3 304	16,1		
		12 509	62,4	Z	184	0,9	20 559	9 708	47,2	5 370	26,1	1 084	5,3	1 027	5,0	3 370	16,4		
	Kreisfreie Städte zusammen	169 656	109 566	E	863	0,8	108 703	49 923	45,9	26 553	24,4	10 076	9,3	4 848	4,5	17 303	15,9		
		60 090	64,6	Z	775	0,7	108 791	48 300	44,4	24 303	22,3	11 418	10,5	5 423	5,0	19 347	17,8		
<b>371 Landkreis Amberg-Weizsach</b>																			
111	Ammerthal .....	1 651	1 334	E	16	1,2	1 318	712	54,0	276	20,9	65	4,9	57	4,3	208	15,8		
		317	80,8	Z	9	0,7	1 325	666	50,3	216	16,3	94	7,1	67	5,1	282	21,3		
113	Auerbach i.d.OPf., St .....	6 929	4 843	E	34	0,7	4 809	2 623	54,5	1 380	28,7	186	3,9	186	3,9	434	9,0		
		2 086	69,9	Z	37	0,8	4 806	2 368	49,3	1 308	27,2	250	5,2	172	3,6	708	14,7		
116	Birgland .....	1 394	1 025	E	9	0,9	1 016	472	46,5	397	39,1	40	3,9	19	1,9	88	8,7		
		369	73,5	Z	7	0,7	1 018	551	54,1	194	19,1	60	5,9	26	2,6	187	18,4		
118	Ebermannsdorf .....	1 925	1 449	E	16	1,1	1 433	800	55,8	339	23,7	60	4,2	30	2,1	204	14,2		
		476	75,3	Z	14	1,0	1 435	738	51,4	314	21,9	66	4,6	32	2,2	285	19,9		
119	Edelsfeld .....	1 476	1 091	E	21	1,9	1 070	514	48,0	276	25,8	39	3,6	33	3,1	208	19,4		
		385	73,9	Z	17	1,6	1 074	499	46,5	220	20,5	65	6,1	33	3,1	257	23,9		
120	Emsdorf .....	1 789	1 336	E	13	1,0	1 323	793	59,9	289	21,8	60	4,5	21	1,6	160	12,1		
		453	74,7	Z	14	1,0	1 322	747	56,5	265	20,0	78	5,9	27	2,0	205	15,5		
121	Freihung, M .....	1 980	1 419	E	18	1,3	1 401	817	58,3	277	19,8	44	3,1	48	3,4	215	15,3		
		561	71,7	Z	8	0,6	1 411	754	53,4	266	18,9	62	4,4	41	2,9	288	20,4		
122	Freudenberg .....	3 361	2 643	E	24	0,9	2 619	1 599	61,1	470	17,9	85	3,2	48	1,8	417	15,9		
		718	78,6	Z	31	1,2	2 612	1 540	59,0	454	17,4	119	4,6	59	2,3	440	16,8		
123	Gebenbach .....	698	526	E	4	0,8	522	304	58,2	64	12,3	37	7,1	12	2,3	105	20,1		
		172	75,4	Z	5	1,0	521	281	53,9	64	12,3	38	7,3	5	1,0	133	25,5		
126	Hahnbach, M .....	3 998	3 037	E	42	1,4	2 995	1 853	61,9	582	19,4	101	3,4	73	2,4	386	12,9		
		961	76,0	Z	42	1,4	2 995	1 760	58,8	527	17,6	146	4,9	68	2,3	494	16,5		
127	Hirschau, St .....	4 780	3 497	E	41	1,2	3 456	1 789	51,8	952	27,5	133	3,8	143	4,1	439	12,7		
		1 283	73,2	Z	42	1,2	3 455	1 664	48,2	866	25,1	164	4,7	142	4,1	619	17,9		
128	Hirschbach .....	994	719	E	12	1,7	707	344	48,7	189	26,7	36	5,1	35	5,0	103	14,6		
		275	72,3	Z	8	1,1	711	334	47,0	160	22,5	44	6,2	33	4,6	140	19,7		
129	Hohenburg, M .....	1 285	899	E	19	2,1	880	512	58,2	189	21,5	47	5,3	30	3,4	102	11,6		
		386	70,0	Z	18	2,0	881	476	54,0	161	18,3	54	6,1	40	4,5	150	17,0		
131	Illschwang .....	1 609	1 223	E	12	1,0	1 211	598	49,4	394	32,5	38	3,1	40	3,3	141	11,6		
		386	76,0	Z	15	1,2	1 208	624	51,7	261	21,6	65	5,4	47	3,9	211	17,5		
132	Kastl, M .....	1 937	1 451	E	19	1,3	1 432	853	59,6	252	17,6	62	4,3	43	3,0	222	15,5		
		486	74,9	Z	17	1,2	1 434	830	57,9	196	13,7	83	5,8	51	3,6	274	19,1		
135	Königstein, M .....	1 431	1 019	E	10	1,0	1 009	542	53,7	246	24,4	44	4,4	30	3,0	147	14,6		
		412	71,2	Z	8	0,8	1 011	510	50,4	216	21,4	58	5,7	25	2,5	202	20,0		
136	Kümmersbruck .....	8 048	5 609	E	56	1,0	5 553	2 889	52,0	1 651	29,7	225	4,1	199	3,6	589	10,6		
		2 439	69,7	Z	33	0,6	5 576	2 670	47,9	1 571	28,2	276	4,9	195	3,5	864	15,5		
140	Eitzelwang .....	1 147	835	E	8	1,0	827	389	47,0	239	28,9	56	6,8	49	5,9	94	11,4		
		312	72,8	Z	9	1,1	826	360	43,6	188	22,8	70	8,5	44	5,3	164	19,9		
141	Neukirchen b.Sulzbach-Rosenberg	2 077	1 470	E	19	1,3	1 451	665	45,8	468	32,3	75	5,2	62	4,3	181	12,5		
		607	70,8	Z	17	1,2	1 453	624	42,9	382	26,3	119	8,2	59	4,1	269	18,5		
144	Poppenricht .....	2 724	2 057	E	21	1,0	2 036	1 118	54,9	508	25,0	78	3,8	93	4,6	239	11,7		
		667	75,5	Z	15	0,7	2 042	1 082	53,0	468	22,9	104	5,1	81	4,0	307	15,0		
146	Rieden, M .....	2 198	1 569	E	13	0,8	1 556	910	58,5	334	21,5	68	4,4	49	3,1	195	12,5		
		629	71,4	Z	10	0,6	1 559	827	53,0	306	19,6	77	4,9	60	3,8	289	18,5		
148	Schmidmühlen, M .....	1 907	1 306	E	24	1,8	1 282	770	60,1	268	20,9	50	3,9	30	2,3	164	12,8		
		601	68,5	Z	12	0,9	1 294	709	54,8	243	18,8	66	5,1	26	2,0	250	19,3		
150	Schnaittenbach, St .....	3 458	2 480	E	30	1,2	2 450	1 321	53,9	659	26,9	80	3,3	70	2,9	320	13,1		
		978	71,7	Z	26	1,0	2 454	1 244	50,7	616	25,1	103	4,2	64	2,6	427	17,4		
151	Sulzbach-Rosenberg, St .....	15 500	9 937	E	109	1,1	9 828	4 600	46,8	3 187	32,4	404	4,1	504	5,1	1 133	11,5		
		5 563	64,1	Z	101	1,0	9 836	4 496	45,7	2 777	28,2	612	6,2	458	4,7	1 493	15,2		

E = Erststimmen. Z = Zweitstimmen.

## Regierungsbezirken, Kreisen und Gemeinden

Von den gültigen Stimmen entfielen auf																	Schl. Nr.
davon																	
FDP	AfD	FREIE WÄHLER	PIRATEN	ÖDP	BP	NPD	Tierschutz- partei	REP	DIE FRAUEN	DIE VIOLETTEN	PDV	pro Deutschland	BÜNDNIS 21/RRP	MLPD	BüSo	Übrige	
Anzahl																	
17	18	19	20	21	22	23	24	25	26	27	28	29	30	31	32	33	

## Oberpfalz

492	-	359	559	675	-	297	-	-	-	-	-	-	-	-	-	-	361
912	849	372	412	330	184	203	143	37	37	22	22	11	5	3	4	-	362
3 425	2 457	1 807	1 774	1 585	-	405	-	-	-	-	-	-	-	-	-	164	363
3 593	2 842	1 633	1 757	1 007	323	342	478	107	119	98	53	35	16	15	13	-	827
389	650	434	396	308	-	300	-	-	-	-	-	-	-	-	-	-	363
819	903	353	391	183	157	282	139	29	44	25	27	12	4	-	2	-	364
4 306	3 107	2 600	2 729	2 568	-	1 002	-	-	-	-	-	-	-	-	-	991	Zus.
5 324	4 594	2 358	2 560	1 520	664	827	760	173	200	145	102	58	25	18	19	-	371
32	-	40	42	72	-	22	-	-	-	-	-	-	-	-	-	-	111
41	68	44	31	43	18	16	9	4	-	1	2	2	3	-	-	-	112
90	-	150	86	53	-	55	-	-	-	-	-	-	-	-	-	-	113
148	122	194	69	29	27	43	34	8	8	4	8	8	3	2	1	-	114
26	-	23	15	13	-	11	-	-	-	-	-	-	-	-	-	-	115
47	52	42	11	9	11	10	3	2	-	-	-	-	-	-	-	-	116
30	-	57	26	60	-	31	-	-	-	-	-	-	-	-	-	-	117
48	60	57	21	32	24	22	9	3	3	1	1	1	2	1	-	-	118
64	-	48	26	60	-	10	-	-	-	-	-	-	-	-	-	-	119
80	27	48	23	43	15	9	3	3	2	-	2	1	1	-	-	-	120
15	-	38	34	44	-	29	-	-	-	-	-	-	-	-	-	-	121
38	35	41	26	16	15	17	7	4	1	2	1	1	-	-	1	-	122
45	-	81	32	38	-	19	-	-	-	-	-	-	-	-	-	-	123
52	44	91	23	18	23	20	8	2	2	-	2	3	-	-	-	-	124
49	-	71	46	227	-	24	-	-	-	-	-	-	-	-	-	-	125
76	65	102	43	71	31	17	15	8	5	2	1	1	-	-	3	-	126
8	-	47	22	24	-	4	-	-	-	-	-	-	-	-	-	-	127
16	19	52	16	14	4	6	2	-	1	1	1	1	-	-	-	-	128
58	-	115	69	98	-	46	-	-	-	-	-	-	-	-	-	-	129
99	100	115	52	51	23	23	10	7	7	1	2	3	1	-	-	-	130
75	-	97	104	92	-	71	-	-	-	-	-	-	-	-	-	-	131
115	129	117	86	49	22	46	23	8	6	5	5	4	3	-	1	-	132
26	-	13	27	21	-	16	-	-	-	-	-	-	-	-	-	-	133
28	20	29	17	10	5	11	6	11	1	-	1	1	-	-	-	-	134
18	-	35	11	21	-	17	-	-	-	-	-	-	-	-	-	-	135
28	30	36	6	9	10	14	3	8	1	3	-	2	-	-	-	-	136
32	-	45	33	18	-	13	-	-	-	-	-	-	-	-	-	-	137
63	39	47	15	10	14	10	7	3	1	1	1	-	-	-	-	-	138
30	-	56	37	81	-	18	-	-	-	-	-	-	-	-	-	-	139
45	44	44	26	50	20	14	11	4	6	4	3	3	-	-	-	-	140
35	-	54	24	19	-	15	-	-	-	-	-	-	-	-	-	-	141
37	27	58	22	18	17	6	5	4	1	3	-	3	-	1	-	-	142
99	-	121	153	134	-	82	-	-	-	-	-	-	-	-	-	-	143
184	199	126	115	46	58	66	34	13	6	2	5	3	6	-	1	-	144
33	-	21	14	19	-	7	-	-	-	-	-	-	-	-	-	-	145
51	35	28	13	12	12	4	5	1	1	-	-	-	-	1	1	-	146
75	-	39	26	22	-	19	-	-	-	-	-	-	-	-	-	-	147
102	41	41	24	10	14	14	11	11	1	-	-	-	-	-	-	-	148
45	-	47	42	68	-	37	-	-	-	-	-	-	-	-	-	-	149
55	65	45	36	45	14	17	11	12	3	1	3	-	-	-	-	-	150
24	-	49	42	35	-	45	-	-	-	-	-	-	-	-	-	-	151
41	72	71	29	8	22	31	7	4	2	-	1	1	-	-	-	-	152
20	-	45	29	26	-	44	-	-	-	-	-	-	-	-	-	-	153
34	45	55	20	18	17	34	13	11	2	-	1	-	-	-	-	-	154
41	-	77	60	106	-	36	-	-	-	-	-	-	-	-	-	-	155
84	67	95	49	31	33	31	18	5	4	3	4	3	-	-	-	-	156
434	-	151	249	169	-	130	-	-	-	-	-	-	-	-	-	-	157
381	335	173	214	89	70	90	61	28	14	9	13	9	2	4	1	-	158

## Noch: 1. Ergebnisse der Bundestagswahl 2013 nach

Schl. Nr.	Gebiet	Wahlberechtigte		Wähler	Art der Stimme	Ungültige Stimmen		Gültige Stimmen		Von den gültigen Stimmen entfielen auf									
		Nichtwähler	Wahlbeteiligung in %			Anzahl	%	Anzahl	%	CSU		SPD		GRÜNE		DIE LINKE		Sonstige	
				Anzahl						%	Anzahl	%	Anzahl	%	Anzahl	%	Anzahl	%	
				1						2	3	4	5	6	7	8	9	10	11

## Noch: Oberpfalz

## 371 Noch: Landkreis Amberg-Weizsach

154	Ursensollen .....	2 905	2 169	E	20	0,9	2 149	1 357	63,1	373	17,4	79	3,7	43	2,0	297	13,8
		736	74,7	Z	13	0,6	2 156	1 232	57,1	334	15,5	87	4,0	42	1,9	461	21,4
156	Vilseck, St .....	4 355	2 857	E	32	1,1	2 825	1 759	62,3	448	15,9	75	2,7	77	2,7	466	16,5
		1 498	65,6	Z	33	1,2	2 824	1 629	57,7	440	15,6	93	3,3	80	2,8	582	20,6
157	Weigendorf .....	989	703	E	9	1,3	694	351	50,6	213	30,7	44	6,3	21	3,0	65	9,4
		286	71,1	Z	7	1,0	696	328	47,1	176	25,3	56	8,0	22	3,2	114	16,4
	Zusammen	82 545	58 503	E	651	1,1	57 852	31 254	54,0	14 920	25,8	2 311	4,0	2 045	3,5	7 322	12,7
		24 042	70,9	Z	568	1,0	57 935	29 543	51,0	13 189	22,8	3 109	5,4	1 999	3,5	10 095	17,4

## 372 Landkreis Cham

112	Arnschwang .....	1 561	942	E	1	0,1	941	659	70,0	113	12,0	24	2,6	27	2,9	118	12,5
		619	60,3	Z	7	0,7	935	531	56,8	107	11,4	45	4,8	38	4,1	214	22,9
113	Arrach .....	2 094	1 158	E	6	0,5	1 152	719	62,4	244	21,2	26	2,3	19	1,6	144	12,5
		936	55,3	Z	16	1,4	1 142	620	54,3	240	21,0	35	3,1	27	2,4	220	19,3
115	Blaibach .....	1 614	1 014	E	7	0,7	1 007	618	61,4	219	21,7	27	2,7	21	2,1	122	12,1
		600	62,8	Z	17	1,7	997	540	54,2	205	20,6	35	3,5	20	2,0	197	19,8
116	Cham, St .....	13 198	8 336	E	60	0,7	8 276	5 516	66,7	1 446	17,5	228	2,8	213	2,6	873	10,5
		4 862	63,2	Z	99	1,2	8 237	4 654	56,5	1 325	16,1	376	4,6	274	3,3	1 608	19,5
117	Chamerau .....	2 139	1 342	E	12	0,9	1 330	871	65,5	241	18,1	38	2,9	34	2,6	146	11,0
		797	62,7	Z	16	1,2	1 326	733	55,3	238	17,9	51	3,8	39	2,9	265	20,0
124	Eschkam, M .....	2 739	1 606	E	9	0,6	1 597	1 188	74,4	169	10,6	27	1,7	28	1,8	185	11,6
		1 133	58,6	Z	13	0,8	1 593	1 015	63,7	166	10,4	47	3,0	37	2,3	328	20,6
125	Falkenstein, M .....	2 626	1 823	E	15	0,8	1 808	1 193	66,0	253	14,0	70	3,9	44	2,4	248	13,7
		803	69,4	Z	20	1,1	1 803	1 088	60,3	204	11,3	87	4,8	46	2,6	378	21,0
126	Furth im Wald, St .....	7 370	4 574	E	37	0,8	4 537	2 955	65,1	840	18,5	99	2,2	122	2,7	521	11,5
		2 796	62,1	Z	49	1,1	4 525	2 567	56,7	754	16,7	201	4,4	163	3,6	840	18,6
128	Gleißenberg .....	723	494	E	2	0,4	492	362	73,6	87	17,7	6	1,2	8	1,6	29	5,9
		229	68,3	Z	11	2,2	483	268	55,5	93	19,3	16	3,3	10	2,1	96	19,9
130	Grafenwiesen .....	1 289	769	E	10	1,3	759	441	58,1	190	25,0	28	3,7	16	2,1	84	11,1
		520	59,7	Z	12	1,6	757	363	48,0	163	21,5	40	5,3	16	2,1	175	23,1
135	Hohenwarth .....	1 611	861	E	12	1,4	849	510	60,1	163	19,2	27	3,2	19	2,2	130	15,3
		750	53,4	Z	16	1,9	845	460	54,4	146	17,3	39	4,6	21	2,5	179	21,2
137	Bad Kötzing, St .....	5 951	3 616	E	33	0,9	3 583	2 191	61,1	623	17,4	141	3,9	88	2,5	540	15,1
		2 335	60,8	Z	41	1,1	3 575	1 888	52,8	497	13,9	213	6,0	91	2,5	886	24,8
138	Lam, M .....	2 240	1 271	E	18	1,4	1 253	734	58,6	280	22,3	40	3,2	39	3,1	160	12,8
		969	56,7	Z	18	1,4	1 253	634	50,6	270	21,5	49	3,9	38	3,0	262	20,9
142	Michelsneukirchen .....	1 387	977	E	10	1,0	967	720	74,5	93	9,6	15	1,6	16	1,7	123	12,7
		410	70,4	Z	18	1,8	959	636	66,3	81	8,4	31	3,2	22	2,3	189	19,7
143	Miltach .....	1 861	1 256	E	6	0,5	1 250	845	67,6	201	16,1	52	4,2	15	1,2	137	11,0
		605	67,5	Z	7	0,6	1 249	738	59,1	167	13,4	70	5,6	23	1,8	251	20,1
144	Neukirchen b.Hl.Blut, M .....	3 124	1 737	E	13	0,7	1 724	1 138	66,0	284	16,5	49	2,8	33	1,9	220	12,8
		1 387	55,6	Z	13	0,7	1 724	964	55,9	283	16,4	73	4,2	38	2,2	366	21,2
146	Pemfling .....	1 809	1 278	E	11	0,9	1 267	919	72,5	188	14,8	31	2,4	13	1,0	116	9,2
		531	70,6	Z	16	1,3	1 262	803	63,6	163	12,9	53	4,2	26	2,1	217	17,2
147	Pösing .....	788	538	E	6	1,1	532	340	63,9	84	15,8	21	3,9	15	2,8	72	13,5
		250	68,3	Z	5	0,9	533	286	53,7	81	15,2	28	5,3	19	3,6	119	22,3
149	Reichenbach .....	745	482	E	2	0,4	480	281	58,5	91	19,0	23	4,8	11	2,3	74	15,4
		263	64,7	Z	4	0,8	478	250	52,3	80	16,7	27	5,6	13	2,7	108	22,6
150	Rettenbach .....	1 416	1 042	E	10	1,0	1 032	636	61,6	94	9,1	52	5,0	21	2,0	229	22,2
		374	73,6	Z	12	1,2	1 030	570	55,3	88	8,5	47	4,6	25	2,4	300	29,1
151	Rimbach .....	1 587	889	E	7	0,8	882	532	60,3	193	21,9	30	3,4	33	3,7	94	10,7
		698	56,0	Z	11	1,2	878	454	51,7	184	21,0	32	3,6	35	4,0	173	19,7
153	Roding, St .....	9 228	5 726	E	61	1,1	5 665	3 440	60,7	908	16,0	135	2,4	144	2,5	1 038	18,3
		3 502	62,1	Z	66	1,2	5 660	3 235	57,2	794	14,0	207	3,7	147	2,6	1 277	22,6
154	Rötz, St .....	2 676	1 872	E	13	0,7	1 859	1 361	73,2	251	13,5	25	1,3	41	2,2	181	9,7
		804	70,0	Z	21	1,1	1 851	1 222	66,0	205	11,1	58	3,1	40	2,2	326	17,6
155	Runding .....	1 862	1 154	E	4	0,3	1 150	766	66,6	220	19,1	33	2,9	32	2,8	99	8,6
		708	62,0	Z	19	1,6	1 135	624	55,0	214	18,9	61	5,4	35	3,1	201	17,7

E = Erststimmen. Z = Zweitstimmen.



## Regierungsbezirken, Kreisen und Gemeinden

Von den gültigen Stimmen entfielen auf																	Schl. Nr.
davon																	
FDP	AfD	FREIE WÄHLER	PIRATEN	ÖDP	BP	NPD	Tierschutz- partei	REP	DIE FRAUEN	DIE VIOLETTEN	PDV	pro Deutschland	BÜNDNIS 21/RRP	MLPD	BüSo	Übrige	
Anzahl																	
17	18	19	20	21	22	23	24	25	26	27	28	29	30	31	32	33	
Noch: Oberpfalz																	371
46	-	112	39	69	-	31	-	-	-	-	-	-	-	-	-	-	154
87	78	131	39	37	29	26	12	5	7	4	6	-	-	-	-	-	156
73	-	158	74	109	-	52	-	-	-	-	-	-	-	-	-	-	157
91	93	173	65	63	26	32	21	6	7	-	4	-	-	-	-	1	157
14	-	27	11	6	-	7	-	-	-	-	-	-	-	-	-	-	157
23	15	36	13	6	7	5	7	2	-	-	-	-	-	-	-	-	Zus.
1 537	-	1 817	1 373	1 704	-	891	-	-	-	-	-	-	-	-	-	-	Zus.
2 094	1 926	2 091	1 104	837	581	634	355	177	92	47	67	50	21	9	10	-	371
<b>372</b>																	
12	-	49	-	8	31	18	-	-	-	-	-	-	-	-	-	-	112
32	35	70	19	14	15	18	5	3	1	-	-	2	-	-	-	-	113
16	-	46	-	5	53	24	-	-	-	-	-	-	-	-	-	-	113
49	22	61	7	3	44	15	9	5	1	-	3	-	-	-	1	-	115
16	-	79	-	8	10	9	-	-	-	-	-	-	-	-	-	-	115
34	36	83	13	7	7	2	12	2	-	-	1	-	-	-	-	-	116
168	-	390	-	82	129	104	-	-	-	-	-	-	-	-	-	-	116
370	281	489	129	58	79	78	44	36	15	8	8	1	8	2	2	-	117
26	-	67	-	11	27	15	-	-	-	-	-	-	-	-	-	-	117
63	33	78	22	12	26	11	7	6	2	2	-	2	1	-	-	-	124
20	-	44	-	12	83	26	-	-	-	-	-	-	-	-	-	-	124
71	46	67	19	21	51	24	11	9	3	3	2	1	-	-	-	-	125
53	-	99	-	37	35	24	-	-	-	-	-	-	-	-	-	-	125
56	74	142	16	24	29	18	9	5	2	1	1	-	-	-	-	1	126
63	-	132	-	28	252	46	-	-	-	-	-	-	-	-	-	-	126
176	175	177	79	25	110	38	31	11	6	3	4	2	2	-	1	-	128
4	-	6	-	3	13	3	-	-	-	-	-	-	-	-	-	-	128
14	16	34	3	4	10	11	-	1	2	-	1	-	-	-	-	-	130
9	-	31	-	12	22	10	-	-	-	-	-	-	-	-	-	-	130
36	38	43	13	10	16	8	4	3	2	-	2	-	-	-	-	-	135
24	-	58	-	8	32	8	-	-	-	-	-	-	-	-	-	-	135
32	18	54	7	5	25	8	7	4	1	-	16	-	-	-	-	2	137
73	-	263	-	58	100	46	-	-	-	-	-	-	-	-	-	-	137
196	178	258	63	41	55	35	33	14	5	2	2	2	-	-	-	2	138
24	-	65	-	13	39	19	-	-	-	-	-	-	-	-	-	-	138
56	45	67	19	11	29	17	8	1	3	3	1	-	2	-	-	-	142
29	-	40	-	19	27	8	-	-	-	-	-	-	-	-	-	-	142
40	22	60	9	16	23	7	5	5	-	-	1	1	-	-	-	-	143
25	-	68	-	12	24	8	-	-	-	-	-	-	-	-	-	-	143
68	32	77	20	9	18	11	8	3	1	3	1	-	-	-	-	-	144
15	-	59	-	31	87	28	-	-	-	-	-	-	-	-	-	-	144
70	40	78	20	30	58	24	22	9	6	2	5	1	1	-	-	-	146
21	-	55	-	12	17	11	-	-	-	-	-	-	-	-	-	-	146
48	24	86	17	12	8	3	11	3	3	-	2	-	-	-	-	-	147
10	-	49	-	6	5	2	-	-	-	-	-	-	-	-	-	-	147
17	17	53	13	4	5	3	2	2	1	-	2	-	-	-	-	-	149
23	-	25	-	5	13	8	-	-	-	-	-	-	-	-	-	-	149
24	21	21	2	6	11	10	10	1	2	-	-	-	-	-	-	-	150
23	-	149	-	19	16	22	-	-	-	-	-	-	-	-	-	-	150
21	44	158	11	17	8	11	15	6	1	5	1	2	-	-	-	-	151
10	-	39	-	10	25	10	-	-	-	-	-	-	-	-	-	-	151
36	24	49	18	8	19	9	8	-	1	-	1	-	-	-	-	-	153
473	-	319	-	57	93	96	-	-	-	-	-	-	-	-	-	-	153
263	194	419	116	49	69	62	44	28	13	6	7	6	-	1	-	-	154
18	-	107	-	10	24	22	-	-	-	-	-	-	-	-	-	-	154
55	32	119	28	19	18	23	14	8	3	1	1	3	-	-	2	-	155
4	-	54	-	11	19	11	-	-	-	-	-	-	-	-	-	-	155
24	53	64	15	7	22	5	4	2	1	1	3	-	-	-	-	-	155

## Noch: 1. Ergebnisse der Bundestagswahl 2013 nach

Schl. Nr.	Gebiet	Wahlberechtigte		Wähler		Art der Stimme	Ungültige Stimmen		Gültige Stimmen		Von den gültigen Stimmen entfielen auf									
		Nichtwähler	Wahlbeteiligung in %	Anzahl	%		Anzahl	%	CSU		SPD		GRÜNE		DIE LINKE		Sonstige			
									Anzahl	%	Anzahl	%	Anzahl	%	Anzahl	%	Anzahl	%		
																			1	2

## Noch: Oberpfalz

## 372 Noch: Landkreis Cham

157	Schönthal .....	1 559	1 173	E	6	0,5	1 167	933	79,9	106	9,1	29	2,5	16	1,4	83	7,1
		386	75,2	Z	20	1,7	1 153	846	73,4	90	7,8	39	3,4	25	2,2	153	13,3
158	Schorndorf .....	2 062	1 486	E	14	0,9	1 472	929	63,1	215	14,6	41	2,8	29	2,0	258	17,5
		576	72,1	Z	16	1,1	1 470	782	53,2	174	11,8	59	4,0	42	2,9	413	28,1
161	Stamsried, M .....	1 735	1 181	E	11	0,9	1 170	803	68,6	151	12,9	29	2,5	37	3,2	150	12,8
		554	68,1	Z	20	1,7	1 161	698	60,1	134	11,5	54	4,7	36	3,1	239	20,6
163	Tiefenbach .....	1 625	1 192	E	13	1,1	1 179	754	64,0	248	21,0	33	2,8	32	2,7	112	9,5
		433	73,4	Z	15	1,3	1 177	715	60,7	184	15,6	52	4,4	31	2,6	195	16,6
164	Traitsching .....	3 279	2 244	E	23	1,0	2 221	1 525	68,7	307	13,8	50	2,3	68	3,1	271	12,2
		1 035	68,4	Z	24	1,1	2 220	1 293	58,2	301	13,6	64	2,9	77	3,5	485	21,8
165	Treffelstein .....	809	600	E	4	0,7	596	444	74,5	80	13,4	18	3,0	13	2,2	41	6,9
		209	74,2	Z	5	0,8	595	407	68,4	69	11,6	20	3,4	18	3,0	81	13,6
167	Zell .....	1 457	1 058	E	9	0,9	1 049	703	67,0	145	13,8	28	2,7	17	1,6	156	14,9
		399	72,6	Z	8	0,8	1 050	641	61,0	120	11,4	32	3,0	24	2,3	233	22,2
168	Waffenbrunn .....	1 670	1 133	E	14	1,2	1 119	707	63,2	184	16,4	25	2,2	26	2,3	177	15,8
		537	67,8	Z	18	1,6	1 115	579	51,9	179	16,1	44	3,9	35	3,1	278	24,9
169	Wald .....	2 262	1 501	E	14	0,9	1 487	1 004	67,5	259	17,4	37	2,5	40	2,7	147	9,9
		761	66,4	Z	17	1,1	1 484	909	61,3	240	16,2	48	3,2	39	2,6	248	16,7
170	Walderbach .....	1 664	1 195	E	9	0,8	1 186	746	62,9	188	15,9	36	3,0	23	1,9	193	16,3
		469	71,8	Z	11	0,9	1 184	688	58,1	150	12,7	57	4,8	36	3,0	253	21,4
171	Waldmünchen, St .....	5 513	3 763	E	29	0,8	3 734	2 540	68,0	685	18,3	102	2,7	97	2,6	310	8,3
		1 750	68,3	Z	36	1,0	3 727	2 285	61,3	595	16,0	147	3,9	116	3,1	584	15,7
174	Weiding .....	2 002	1 321	E	25	1,9	1 296	1 008	77,8	134	10,3	15	1,2	40	3,1	99	7,6
		681	66,0	Z	35	2,6	1 286	789	61,4	167	13,0	44	3,4	63	4,9	223	17,3
175	Willmering .....	1 712	1 204	E	8	0,7	1 196	800	66,9	203	17,0	30	2,5	26	2,2	137	11,5
		508	70,3	Z	11	0,9	1 193	681	57,1	195	16,3	53	4,4	35	2,9	229	19,2
177	Zandt .....	1 435	897	E	4	0,4	893	640	71,7	106	11,9	34	3,8	17	1,9	96	10,8
		538	62,5	Z	7	0,8	890	548	61,6	97	10,9	42	4,7	24	2,7	179	20,1
178	Lohberg .....	1 622	929	E	10	1,1	919	573	62,4	187	20,3	33	3,6	20	2,2	106	11,5
		693	57,3	Z	8	0,9	921	502	54,5	179	19,4	42	4,6	27	2,9	171	18,6
	Zusammen	102 044	65 634	E	558	0,9	65 076	43 044	66,1	10 673	16,4	1 787	2,7	1 553	2,4	8 019	12,3
		36 410	64,3	Z	778	1,2	64 856	37 506	57,8	9 622	14,8	2 718	4,2	1 871	2,9	13 139	20,3

## 373 Landkreis Neumarkt i.d.OPf.

112	Berching, St .....	6 675	4 908	E	44	0,9	4 864	3 387	69,6	549	11,3	242	5,0	109	2,2	577	11,9
		1 767	73,5	Z	31	0,6	4 877	3 151	64,6	543	11,1	274	5,6	102	2,1	807	16,5
113	Berg b.Neumarkt i.d.OPf. ....	5 942	4 546	E	37	0,8	4 509	2 933	65,0	749	16,6	234	5,2	104	2,3	489	10,8
		1 396	76,5	Z	29	0,6	4 517	2 668	59,1	728	16,1	289	6,4	126	2,8	706	15,6
114	Berggau .....	1 960	1 568	E	13	0,8	1 555	1 044	67,1	155	10,0	68	4,4	26	1,7	262	16,8
		392	80,0	Z	9	0,6	1 559	1 008	64,7	139	8,9	69	4,4	34	2,2	309	19,8
115	Breitenbrunn, M .....	2 644	1 926	E	24	1,2	1 902	1 370	72,0	214	11,3	98	5,2	28	1,5	192	10,1
		718	72,8	Z	14	0,7	1 912	1 266	66,2	200	10,5	101	5,3	33	1,7	312	16,3
119	Deining .....	3 425	2 584	E	15	0,6	2 569	1 776	69,1	349	13,6	104	4,0	52	2,0	288	11,2
		841	75,4	Z	20	0,8	2 564	1 589	62,0	365	14,2	124	4,8	52	2,0	434	16,9
121	Dietfurt a.d.Altmühl, St .....	4 745	3 500	E	22	0,6	3 478	2 463	70,8	444	12,8	165	4,7	76	2,2	330	9,5
		1 245	73,8	Z	22	0,6	3 478	2 271	65,3	416	12,0	183	5,3	80	2,3	528	15,2
126	Freystadt, St .....	6 560	5 006	E	41	0,8	4 965	3 069	61,8	640	12,9	318	6,4	127	2,6	811	16,3
		1 554	76,3	Z	41	0,8	4 965	2 867	57,7	684	13,8	319	6,4	143	2,9	952	19,2
134	Hohenfels, M .....	1 571	1 126	E	30	2,7	1 096	743	67,8	155	14,1	30	2,7	14	1,3	154	14,1
		445	71,7	Z	33	2,9	1 093	674	61,7	160	14,6	30	2,7	19	1,7	210	19,2
140	Lauterhofen, M .....	2 808	2 134	E	18	0,8	2 116	1 420	67,1	271	12,8	71	3,4	40	1,9	314	14,8
		674	76,0	Z	9	0,4	2 125	1 352	63,6	236	11,1	96	4,5	40	1,9	401	18,9
143	Lupburg, M .....	1 798	1 336	E	15	1,1	1 321	898	68,0	193	14,6	76	5,8	20	1,5	134	10,1
		462	74,3	Z	8	0,6	1 328	822	61,9	187	14,1	95	7,2	21	1,6	203	15,3
146	Mühlhausen .....	3 635	2 487	E	17	0,7	2 470	1 504	60,9	392	15,9	140	5,7	103	4,2	331	13,4
		1 148	68,4	Z	15	0,6	2 472	1 246	50,4	406	16,4	171	6,9	98	4,0	551	22,3
147	Neumarkt i.d.OPf., GKSt .....	30 239	20 831	E	214	1,0	20 617	12 276	59,5	3 841	18,6	1 224	5,9	613	3,0	2 663	12,9
		9 408	68,9	Z	171	0,8	20 660	10 609	51,4	3 895	18,9	1 489	7,2	734	3,6	3 933	19,0

E = Erststimmen. Z = Zweitstimmen.

## Regierungsbezirken, Kreisen und Gemeinden

Von den gültigen Stimmen entfielen auf																	Schl. Nr.
davon																	
FDP	AfD	FREIE WÄHLER	PIRATEN	ÖDP	BP	NPD	Tierschutz- partei	REP	DIE FRAUEN	DIE VIOLETTEN	PDV	pro Deutschland	BÜNDNIS 21/RRP	MLPD	BüSo	Übrige	
Anzahl																	
17	18	19	20	21	22	23	24	25	26	27	28	29	30	31	32	33	
Noch: Oberpfalz																	372
12	-	46	-	2	12	11	-	-	-	-	-	-	-	-	-	-	157
30	19	58	10	2	16	12	3	1	1	-	-	-	1	-	-	-	158
28	-	161	-	11	35	23	-	-	-	-	-	-	-	-	-	-	161
54	67	204	24	10	20	11	7	9	2	3	2	-	-	-	-	-	163
33	-	64	-	20	21	12	-	-	-	-	-	-	-	-	-	-	164
37	37	80	23	20	14	12	5	5	2	1	1	2	-	-	-	-	165
17	-	51	-	9	20	15	-	-	-	-	-	-	-	-	-	-	166
42	27	57	15	12	14	14	7	4	3	-	-	-	-	-	-	-	167
38	-	130	-	20	41	42	-	-	-	-	-	-	-	-	-	-	168
73	49	191	26	19	35	41	13	12	4	2	1	9	-	8	2	-	169
16	-	14	-	2	9	-	-	-	-	-	-	-	-	-	-	-	170
28	10	23	6	3	3	2	4	1	1	-	-	-	-	-	-	-	171
26	-	80	-	20	14	16	-	-	-	-	-	-	-	-	-	-	172
26	29	100	19	15	14	14	6	7	2	-	-	1	-	-	-	-	173
7	-	125	-	9	22	14	-	-	-	-	-	-	-	-	-	-	174
36	25	142	18	8	13	10	15	3	3	-	2	3	-	-	-	-	175
38	-	49	-	15	25	20	-	-	-	-	-	-	-	-	-	-	176
59	47	63	20	11	16	15	11	2	2	-	1	1	-	-	-	-	177
64	-	71	-	11	20	27	-	-	-	-	-	-	-	-	-	-	178
46	46	83	10	9	17	25	4	7	2	-	2	1	1	-	-	-	179
52	-	134	-	30	61	33	-	-	-	-	-	-	-	-	-	-	180
135	79	154	60	26	39	33	31	13	7	2	2	2	1	-	-	-	181
8	-	42	-	3	31	15	-	-	-	-	-	-	-	-	-	-	182
22	55	65	17	4	22	18	9	7	2	-	1	-	-	-	1	-	183
14	-	79	-	12	24	8	-	-	-	-	-	-	-	-	-	-	184
33	38	90	21	8	10	4	13	6	-	2	-	4	-	-	-	-	185
7	-	62	-	6	14	7	-	-	-	-	-	-	-	-	-	-	186
41	23	73	7	7	11	8	4	2	1	1	1	-	-	-	-	-	187
16	-	29	-	7	41	13	-	-	-	-	-	-	-	-	-	-	188
47	28	40	3	5	26	14	5	-	3	-	-	-	-	-	-	-	189
1 535	-	3 430	-	654	1 566	834	-	-	-	-	-	-	-	-	-	-	Zus.
2 560	2 079	4 230	957	571	1 025	684	460	246	110	51	78	47	16	12	13	-	373
59	-	217	130	101	-	70	-	-	-	-	-	-	-	-	-	-	112
127	177	176	93	68	52	51	25	9	7	5	7	5	4	1	-	-	113
74	-	159	100	95	-	61	-	-	-	-	-	-	-	-	-	-	114
152	163	148	60	44	35	39	22	12	8	4	9	4	4	-	2	-	115
21	-	161	39	25	-	16	-	-	-	-	-	-	-	-	-	-	116
47	47	119	30	18	11	19	6	4	5	1	-	1	1	-	-	-	117
32	-	52	43	37	-	28	-	-	-	-	-	-	-	-	-	-	118
73	54	75	29	25	17	21	8	2	1	5	1	-	-	1	-	-	119
34	-	88	70	54	-	42	-	-	-	-	-	-	-	-	-	-	120
104	68	75	54	31	25	31	20	6	5	7	3	2	2	1	-	-	121
35	-	119	68	65	-	43	-	-	-	-	-	-	-	-	-	-	122
90	98	134	59	38	29	39	24	5	6	-	2	1	-	3	-	-	123
69	-	471	117	93	-	61	-	-	-	-	-	-	-	-	-	-	124
173	131	319	105	62	44	54	36	11	6	3	2	1	3	1	1	-	125
17	-	71	21	14	-	31	-	-	-	-	-	-	-	-	-	-	126
38	32	77	16	3	7	21	7	5	-	1	-	2	-	1	-	-	127
29	-	91	34	118	-	42	-	-	-	-	-	-	-	-	-	-	128
70	75	72	27	70	24	28	14	5	6	2	4	1	-	2	1	-	129
18	-	59	28	24	-	5	-	-	-	-	-	-	-	-	-	-	130
32	36	59	23	18	10	5	11	2	4	1	1	1	-	-	-	-	131
39	-	117	90	44	-	41	-	-	-	-	-	-	-	-	-	-	132
123	82	121	83	25	35	41	23	5	7	2	2	-	2	-	-	-	133
405	-	997	587	379	-	295	-	-	-	-	-	-	-	-	-	-	134
948	792	960	438	179	130	198	149	40	42	19	10	15	5	4	4	-	135

## Noch: 1. Ergebnisse der Bundestagswahl 2013 nach

Schl. Nr.	Gebiet	Wahlberechtigte		Wähler	Art der Stimme	Ungültige Stimmen		Gültige Stimmen		Von den gültigen Stimmen entfielen auf									
		Nichtwähler	Wahlbeteiligung in %			Anzahl	%	Anzahl	CSU		SPD		GRÜNE		DIE LINKE		Sonstige		
				7					8	9	10	11	12	13	14	15	16		
		1	2	3		4	5	6											

## Noch: Oberpfalz

## 373 Noch: Landkreis Neumarkt i.d.OPf.

151	Parsberg, St .....	4 889	3 368	E	33	1,0	3 335	2 041	61,2	555	16,6	240	7,2	100	3,0	399	12,0
		1 521	68,9	Z	26	0,8	3 342	1 832	54,8	534	16,0	257	7,7	101	3,0	618	18,5
153	Pilsach .....	2 104	1 623	E	28	1,7	1 595	1 058	66,3	202	12,7	73	4,6	40	2,5	222	13,9
		481	77,1	Z	16	1,0	1 607	953	59,3	201	12,5	97	6,0	49	3,0	307	19,1
155	Postbauer-Heng, M .....	5 798	4 368	E	46	1,1	4 322	2 478	57,3	877	20,3	314	7,3	152	3,5	501	11,6
		1 430	75,3	Z	41	0,9	4 327	2 178	50,3	860	19,9	334	7,7	148	3,4	807	18,7
156	Pyrbaum, M .....	4 464	3 351	E	31	0,9	3 320	1 812	54,6	738	22,2	200	6,0	127	3,8	443	13,3
		1 113	75,1	Z	21	0,6	3 330	1 676	50,3	703	21,1	239	7,2	137	4,1	575	17,3
159	Sengenthal .....	2 076	1 546	E	22	1,4	1 524	982	64,4	179	11,7	85	5,6	37	2,4	241	15,8
		530	74,5	Z	16	1,0	1 530	906	59,2	179	11,7	88	5,8	38	2,5	296	19,3
160	Seubersdorf i.d.OPf. ....	3 937	2 973	E	24	0,8	2 949	2 134	72,4	364	12,3	116	3,9	59	2,0	276	9,4
		964	75,5	Z	18	0,6	2 955	1 978	66,9	368	12,5	135	4,6	64	2,2	410	13,9
167	Velburg, St .....	4 025	2 972	E	30	1,0	2 942	2 047	69,6	305	10,4	149	5,1	68	2,3	373	12,7
		1 053	73,8	Z	25	0,8	2 947	1 813	61,5	312	10,6	173	5,9	71	2,4	578	19,6
	Zusammen	99 295	72 153	E	704	1,0	71 449	45 435	63,6	11 172	15,6	3 947	5,5	1 895	2,7	9 000	12,6
		27 142	72,7	Z	565	0,8	71 588	40 859	57,1	11 139	15,6	4 563	6,4	2 090	2,9	12 937	18,1

## 374 Landkreis Neustadt a.d.Waldnaab

111	Altenstadt a.d.Waldnaab .....	3 755	2 438	E	22	0,9	2 416	1 158	47,9	630	26,1	89	3,7	64	2,6	475	19,7
		1 317	64,9	Z	17	0,7	2 421	1 151	47,5	633	26,1	97	4,0	82	3,4	458	18,9
117	Eschenbach i.d.OPf., St .....	2 973	2 124	E	15	0,7	2 109	1 115	52,9	394	18,7	150	7,1	56	2,7	394	18,7
		849	71,4	Z	15	0,7	2 109	1 121	53,2	449	21,3	89	4,2	73	3,5	377	17,9
118	Eslarn, M .....	2 271	1 582	E	18	1,1	1 564	704	45,0	553	35,4	26	1,7	31	2,0	250	16,0
		689	69,7	Z	28	1,8	1 554	730	47,0	410	26,4	45	2,9	48	3,1	321	20,7
119	Etzenricht .....	1 287	1 021	E	12	1,2	1 009	457	45,3	253	25,1	34	3,4	34	3,4	231	22,9
		266	79,3	Z	13	1,3	1 008	439	43,6	258	25,6	42	4,2	36	3,6	233	23,1
121	Floß, M .....	2 899	2 105	E	24	1,1	2 081	924	44,4	691	33,2	61	2,9	59	2,8	346	16,6
		794	72,6	Z	26	1,2	2 079	849	40,8	675	32,5	85	4,1	61	2,9	409	19,7
122	Flossenbürg .....	1 378	1 085	E	13	1,2	1 072	519	48,4	402	37,5	23	2,1	21	2,0	107	10,0
		293	78,7	Z	11	1,0	1 074	474	44,1	404	37,6	32	3,0	23	2,1	141	13,1
123	Georgenberg .....	1 125	798	E	8	1,0	790	405	51,3	223	28,2	20	2,5	24	3,0	118	14,9
		327	70,9	Z	10	1,3	788	417	52,9	174	22,1	28	3,6	32	4,1	137	17,4
124	Grafenwöhr, St .....	4 913	2 933	E	20	0,7	2 913	1 628	55,9	542	18,6	126	4,3	96	3,3	521	17,9
		1 980	59,7	Z	26	0,9	2 907	1 568	53,9	635	21,8	109	3,7	125	4,3	470	16,2
127	Irchenrieth .....	906	617	E	4	0,6	613	350	57,1	123	20,1	22	3,6	8	1,3	110	17,9
		289	68,1	Z	8	1,3	609	323	53,0	126	20,7	25	4,1	16	2,6	119	19,5
128	Kirchendenreuth .....	689	555	E	4	0,7	551	367	66,6	59	10,7	11	2,0	10	1,8	104	18,9
		134	80,6	Z	4	0,7	551	379	68,8	54	9,8	14	2,5	14	2,5	90	16,3
129	Kirchentumbach, M .....	2 670	1 944	E	17	0,9	1 927	1 227	63,7	246	12,8	132	6,9	35	1,8	287	14,9
		726	72,8	Z	26	1,3	1 918	1 187	61,9	284	14,8	104	5,4	49	2,6	294	15,3
131	Kohlberg, M .....	986	725	E	5	0,7	720	367	51,0	136	18,9	34	4,7	17	2,4	166	23,1
		261	73,5	Z	3	0,4	722	346	47,9	132	18,3	48	6,6	29	4,0	167	23,1
132	Leuchtenberg, M .....	1 024	769	E	8	1,0	761	484	63,6	127	16,7	27	3,5	19	2,5	104	13,7
		255	75,1	Z	6	0,8	763	459	60,2	121	15,9	28	3,7	23	3,0	132	17,3
133	Luhe-Wildenau, M .....	2 745	2 054	E	15	0,7	2 039	1 201	58,9	413	20,3	51	2,5	49	2,4	325	15,9
		691	74,8	Z	18	0,9	2 036	1 155	56,7	400	19,6	80	3,9	71	3,5	330	16,2
134	Mantel, M .....	2 379	1 719	E	17	1,0	1 702	904	53,1	418	24,6	39	2,3	30	1,8	311	18,3
		660	72,3	Z	15	0,9	1 704	845	49,6	415	24,4	69	4,0	38	2,2	337	19,8
137	Moosbach, M .....	1 985	1 408	E	13	0,9	1 395	774	55,5	329	23,6	25	1,8	26	1,9	241	17,3
		577	70,9	Z	25	1,8	1 383	733	53,0	285	20,6	43	3,1	36	2,6	286	20,7
139	Neustadt a.d.Waldnaab, St ..	4 720	3 175	E	37	1,2	3 138	1 491	47,5	760	24,2	114	3,6	82	2,6	691	22,0
		1 545	67,3	Z	33	1,0	3 142	1 476	47,0	839	26,7	142	4,5	99	3,2	586	18,7
140	Neustadt am Kulm, St .....	976	743	E	11	1,5	732	344	47,0	148	20,2	77	10,5	18	2,5	145	19,8
		233	76,1	Z	13	1,7	730	356	48,8	200	27,4	31	4,2	30	4,1	113	15,5
144	Parkstein, M .....	1 799	1 406	E	9	0,6	1 397	747	53,5	285	20,4	80	5,7	19	1,4	266	19,0
		393	78,2	Z	5	0,4	1 401	722	51,5	288	20,6	100	7,1	38	2,7	253	18,1
146	Pirk .....	1 483	1 109	E	4	0,4	1 105	586	53,0	258	23,3	44	4,0	33	3,0	184	16,7
		374	74,8	Z	5	0,5	1 104	541	49,0	254	23,0	62	5,6	46	4,2	201	18,2

E = Erststimmen. Z = Zweitstimmen.

## Regierungsbezirken, Kreisen und Gemeinden

Von den gültigen Stimmen entfielen auf																	Schl. Nr.
davon																	
FDP	AfD	FREIE WÄHLER	PIRATEN	ÖDP	BP	NPD	Tierschutz- partei	REP	DIE FRAUEN	DIE VIOLETTEN	PDV	pro Deutschland	BÜNDNIS 21/RRP	MLPD	BüSo	Übrige	
Anzahl																	
17	18	19	20	21	22	23	24	25	26	27	28	29	30	31	32	33	

Noch: Oberpfalz

																	373
41	-	157	99	72	-	30	-	-	-	-	-	-	-	-	-	-	151
115	141	148	69	29	37	25	23	9	7	7	4	1	1	-	2	-	-
22	-	92	34	45	-	29	-	-	-	-	-	-	-	-	-	-	153
55	40	105	23	28	6	23	10	6	5	4	-	1	1	-	-	-	-
81	-	147	117	68	-	88	-	-	-	-	-	-	-	-	-	-	155
182	177	146	106	38	23	49	34	13	19	5	5	3	2	2	3	-	-
51	-	181	98	57	-	56	-	-	-	-	-	-	-	-	-	-	156
99	133	149	70	23	17	31	22	7	11	4	3	4	1	1	-	-	-
38	-	102	51	29	-	21	-	-	-	-	-	-	-	-	-	-	159
68	48	74	35	19	20	14	7	4	1	-	3	1	-	1	1	-	-
22	-	113	49	57	-	35	-	-	-	-	-	-	-	-	-	-	160
57	72	107	37	34	31	29	20	6	5	1	6	2	1	2	-	-	-
32	-	152	74	68	-	47	-	-	-	-	-	-	-	-	-	-	167
74	132	154	47	40	57	31	22	7	6	2	1	3	-	-	2	-	-
1 119	-	3 546	1 849	1 445	-	1 041	-	-	-	-	-	-	-	-	-	-	Zus.
2 627	2 498	3 218	1 404	792	610	749	483	158	151	73	63	48	27	20	16	-	-

374

39	71	129	39	78	-	41	-	-	-	-	-	-	-	-	-	-	78	111
80	105	94	36	37	21	45	23	6	4	2	4	1	-	-	-	-	-	-
30	48	77	37	16	-	31	-	-	-	-	-	-	-	-	-	-	155	117
88	73	79	47	15	16	33	11	6	-	5	1	2	-	1	-	-	-	-
23	38	42	33	8	-	75	-	-	-	-	-	-	-	-	-	-	31	118
49	39	44	35	10	14	104	11	5	4	2	2	2	-	-	-	-	-	-
18	43	61	17	17	-	18	-	-	-	-	-	-	-	-	-	-	57	119
36	58	67	18	13	12	19	3	3	2	1	-	1	-	-	-	-	-	-
78	68	58	24	22	-	34	-	-	-	-	-	-	-	-	-	-	62	121
125	89	70	28	15	23	32	14	4	4	1	1	2	-	1	-	-	-	-
7	20	26	19	7	-	14	-	-	-	-	-	-	-	-	-	-	14	122
19	30	23	22	2	13	14	9	5	-	-	1	-	-	2	1	-	-	-
9	22	28	9	11	-	11	-	-	-	-	-	-	-	-	-	-	28	123
18	30	31	6	12	11	16	7	4	1	-	-	1	-	-	-	-	-	-
30	89	105	29	19	-	34	-	-	-	-	-	-	-	-	-	-	215	124
94	122	93	29	13	32	28	23	14	8	2	4	5	3	-	-	-	-	-
16	14	24	11	13	-	11	-	-	-	-	-	-	-	-	-	-	21	127
13	27	26	13	9	9	12	2	-	4	1	2	-	1	-	-	-	-	-
10	5	41	6	10	-	2	-	-	-	-	-	-	-	-	-	-	30	128
17	10	44	5	5	3	-	-	2	1	2	1	-	-	-	-	-	-	-
18	32	65	22	21	-	14	-	-	-	-	-	-	-	-	-	-	115	129
54	44	81	21	28	20	12	14	9	3	-	2	4	2	-	-	-	-	-
12	12	45	12	14	-	15	-	-	-	-	-	-	-	-	-	-	56	131
21	21	58	13	15	12	11	6	2	3	1	4	-	-	-	-	-	-	-
3	11	26	9	11	-	16	-	-	-	-	-	-	-	-	-	-	28	132
25	24	34	8	7	8	19	-	4	-	-	1	2	-	-	-	-	-	-
29	39	53	33	42	-	41	-	-	-	-	-	-	-	-	-	-	88	133
58	67	55	31	27	30	36	10	8	4	1	2	1	-	-	-	-	-	-
24	92	49	16	13	-	61	-	-	-	-	-	-	-	-	-	-	56	134
39	107	69	20	11	16	48	15	6	-	2	2	1	-	-	1	-	-	-
16	46	72	13	19	-	26	-	-	-	-	-	-	-	-	-	-	49	137
56	73	71	11	12	7	37	6	4	2	2	1	4	-	-	-	-	-	-
68	76	290	44	48	-	52	-	-	-	-	-	-	-	-	-	-	113	139
114	119	151	43	34	40	44	21	3	4	4	3	4	2	-	-	-	-	-
10	16	17	6	10	-	10	-	-	-	-	-	-	-	-	-	-	76	140
25	24	22	7	8	4	14	6	-	1	-	2	-	-	-	-	-	-	-
22	29	69	28	29	-	23	-	-	-	-	-	-	-	-	-	-	66	144
51	52	56	23	15	20	18	10	3	2	-	3	-	-	-	-	-	-	-
24	18	65	14	11	-	12	-	-	-	-	-	-	-	-	-	-	40	146
41	34	74	13	8	8	13	5	-	3	2	-	-	-	-	-	-	-	-

## Noch: 1. Ergebnisse der Bundestagswahl 2013 nach

Schl. Nr.	Gebiet	Wahlberechtigte		Wähler	Art der Stimme	Ungültige Stimmen		Gültige Stimmen		Von den gültigen Stimmen entfielen auf									
		Nichtwähler	Wahlbeteiligung in %			Anzahl	%	Anzahl	CSU		SPD		GRÜNE		DIE LINKE		Sonstige		
				1	2				3	4	5	6	7	8	9	10	11	12	13

## Noch: Oberpfalz

## 374 Noch: Landkreis Neustadt a.d.Waldnaab

147	Pleystein, St .....	2 016	1 474	E	21	1,4	1 453	776	53,4	417	28,7	26	1,8	22	1,5	212	14,6
		542	73,1	Z	20	1,4	1 454	764	52,5	339	23,3	47	3,2	31	2,1	273	18,8
148	Trabitz .....	1 041	803	E	8	1,0	795	351	44,2	70	8,8	39	4,9	9	1,1	326	41,0
		238	77,1	Z	15	1,9	788	477	60,5	122	15,5	31	3,9	15	1,9	143	18,1
149	Pressath, St .....	3 578	2 617	E	22	0,8	2 595	1 275	49,1	453	17,5	98	3,8	69	2,7	700	27,0
		961	73,1	Z	20	0,8	2 597	1 349	51,9	555	21,4	103	4,0	99	3,8	491	18,9
150	Püchersreuth .....	1 295	994	E	7	0,7	987	526	53,3	205	20,8	26	2,6	25	2,5	205	20,8
		301	76,8	Z	6	0,6	988	507	51,3	224	22,7	39	3,9	22	2,2	196	19,8
154	Schirmitz .....	1 662	1 211	E	10	0,8	1 201	618	51,5	320	26,6	50	4,2	27	2,2	186	15,5
		451	72,9	Z	16	1,3	1 195	583	48,8	308	25,8	67	5,6	40	3,3	197	16,5
155	Schlammersdorf .....	713	559	E	7	1,3	552	340	61,6	57	10,3	32	5,8	9	1,6	114	20,7
		154	78,4	Z	5	0,9	554	340	61,4	76	13,7	20	3,6	18	3,2	100	18,1
156	Schwarzenbach .....	906	658	E	4	0,6	654	312	47,7	152	23,2	24	3,7	22	3,4	144	22,0
		248	72,6	Z	6	0,9	652	310	47,5	167	25,6	27	4,1	29	4,4	119	18,3
157	Speinshart .....	880	724	E	10	1,4	714	378	52,9	55	7,7	149	20,9	9	1,3	123	17,2
		156	82,3	Z	12	1,7	712	417	58,6	96	13,5	58	8,1	25	3,5	116	16,3
158	Störnstein .....	1 182	915	E	11	1,2	904	433	47,9	212	23,5	34	3,8	10	1,1	215	23,8
		267	77,4	Z	6	0,7	909	436	48,0	221	24,3	52	5,7	13	1,4	187	20,6
159	Tännesberg, M .....	1 267	951	E	12	1,3	939	517	55,1	176	18,7	40	4,3	20	2,1	186	19,8
		316	75,1	Z	8	0,8	943	497	52,7	179	19,0	49	5,2	18	1,9	200	21,2
160	Theisseil .....	959	761	E	10	1,3	751	417	55,5	107	14,2	39	5,2	17	2,3	171	22,8
		198	79,4	Z	8	1,1	753	407	54,1	107	14,2	44	5,8	22	2,9	173	23,0
162	Vohenstrauß, St .....	5 919	4 018	E	33	0,8	3 985	2 226	55,9	924	23,2	92	2,3	82	2,1	661	16,6
		1 901	67,9	Z	39	1,0	3 979	2 175	54,7	830	20,9	149	3,7	117	2,9	708	17,8
163	Vorbach .....	845	667	E	10	1,5	657	346	52,7	65	9,9	86	13,1	23	3,5	137	20,9
		178	78,9	Z	10	1,5	657	372	56,6	108	16,4	40	6,1	22	3,3	115	17,5
164	Waidhaus, M .....	1 843	1 387	E	16	1,2	1 371	457	33,3	801	58,4	11	0,8	18	1,3	84	6,1
		456	75,3	Z	18	1,3	1 369	647	47,3	451	32,9	33	2,4	34	2,5	204	14,9
165	Waldthurn, M .....	1 637	1 266	E	25	2,0	1 241	741	59,7	242	19,5	36	2,9	31	2,5	191	15,4
		371	77,3	Z	18	1,4	1 248	711	57,0	241	19,3	38	3,0	36	2,9	222	17,8
166	Weierhammer .....	3 094	2 329	E	11	0,5	2 318	1 291	55,7	528	22,8	60	2,6	47	2,0	392	16,9
		765	75,3	Z	18	0,8	2 311	1 186	51,3	553	23,9	89	3,9	74	3,2	409	17,7
168	Windischeschenbach, St .....	4 033	2 803	E	19	0,7	2 784	1 579	56,7	714	25,6	86	3,1	55	2,0	350	12,6
		1 230	69,5	Z	28	1,0	2 775	1 451	52,3	745	26,8	131	4,7	71	2,6	377	13,6
170	Bechtsrieth .....	861	642	E	8	1,2	634	328	51,7	153	24,1	22	3,5	15	2,4	116	18,3
		219	74,6	Z	6	0,9	636	334	52,5	150	23,6	25	3,9	23	3,6	104	16,4
	Zusammen	76 694	55 089	E	520	0,9	54 569	28 663	52,5	12 641	23,2	2 135	3,9	1 241	2,3	9 889	18,1
		21 605	71,8	Z	566	1,0	54 523	28 234	51,8	12 508	22,9	2 315	4,2	1 678	3,1	9 788	18,0

## 375 Landkreis Regensburg

113	Alteglöfshaus .....	2 587	1 952	E	17	0,9	1 935	938	48,5	357	18,4	142	7,3	45	2,3	453	23,4
		635	75,5	Z	9	0,5	1 943	943	48,5	342	17,6	159	8,2	49	2,5	450	23,2
114	Altenthann .....	1 238	899	E	9	1,0	890	546	61,3	98	11,0	35	3,9	17	1,9	194	21,8
		339	72,6	Z	5	0,6	894	540	60,4	89	10,0	36	4,0	13	1,5	216	24,2
115	Aufhausen .....	1 395	957	E	17	1,8	940	543	57,8	177	18,8	26	2,8	11	1,2	183	19,5
		438	68,6	Z	11	1,1	946	547	57,8	159	16,8	38	4,0	21	2,2	181	19,1
116	Bach a.d.Donau .....	1 490	993	E	7	0,7	986	571	57,9	172	17,4	44	4,5	36	3,7	163	16,5
		497	66,6	Z	12	1,2	981	549	56,0	161	16,4	48	4,9	39	4,0	184	18,8
117	Barbing .....	3 985	2 889	E	33	1,1	2 856	1 675	58,6	500	17,5	123	4,3	68	2,4	490	17,2
		1 096	72,5	Z	29	1,0	2 860	1 668	58,3	464	16,2	126	4,4	84	2,9	518	18,1
118	Beratzhausen, M .....	4 319	3 135	E	19	0,6	3 116	1 666	53,5	748	24,0	173	5,6	71	2,3	458	14,7
		1 184	72,6	Z	20	0,6	3 115	1 769	56,8	488	15,7	187	6,0	77	2,5	594	19,1
119	Bernhardswald .....	4 506	3 298	E	26	0,8	3 272	1 878	57,4	573	17,5	194	5,9	95	2,9	532	16,3
		1 208	73,2	Z	19	0,6	3 279	1 789	54,6	571	17,4	218	6,6	94	2,9	607	18,5
120	Brennberg .....	1 510	1 046	E	13	1,2	1 033	624	60,4	143	13,8	48	4,6	24	2,3	194	18,8
		464	69,3	Z	13	1,2	1 033	591	57,2	133	12,9	56	5,4	28	2,7	225	21,8
122	Brunn .....	1 084	836	E	6	0,7	830	277	33,4	408	49,2	39	4,7	12	1,4	94	11,3
		248	77,1	Z	9	1,1	827	433	52,4	168	20,3	52	6,3	23	2,8	151	18,3

E = Erststimmen. Z = Zweitstimmen.

## Regierungsbezirken, Kreisen und Gemeinden

Von den gültigen Stimmen entfielen auf																	Schl. Nr.
davon																	
FDP	AfD	FREIE WÄHLER	PIRATEN	ÖDP	BP	NPD	Tierschutz- partei	REP	DIE FRAUEN	DIE VIOLETTEN	PDV	pro Deutschland	BÜNDNIS 21/RRP	MLPD	BüSo	Übrige	
Anzahl																	
17	18	19	20	21	22	23	24	25	26	27	28	29	30	31	32	33	

Noch: Oberpfalz

																	374
15	49	40	21	18	-	37	-	-	-	-	-	-	-	-	-	32	147
44	72	43	22	20	20	37	4	5	1	1	1	1	1	-	1	-	-
3	11	27	3	3	-	12	-	-	-	-	-	-	-	-	-	267	148
13	20	37	15	11	14	15	5	5	2	2	3	-	1	-	-	-	-
20	52	60	35	32	-	57	-	-	-	-	-	-	-	-	-	444	149
76	90	89	50	37	39	63	20	6	12	-	2	7	-	-	-	-	-
10	16	62	12	24	-	20	-	-	-	-	-	-	-	-	-	61	150
25	40	52	12	18	12	22	4	4	1	2	1	1	-	1	1	-	-
17	33	39	21	9	-	16	-	-	-	-	-	-	-	-	-	51	154
43	57	38	16	8	6	17	5	3	3	-	1	-	-	-	-	-	-
5	11	31	5	6	-	8	-	-	-	-	-	-	-	-	-	48	155
10	14	45	4	11	2	8	2	2	2	-	-	-	-	-	-	-	-
6	20	36	6	7	-	19	-	-	-	-	-	-	-	-	-	50	156
12	25	37	8	8	2	21	3	-	2	-	1	-	-	-	-	-	-
1	6	27	7	9	-	8	-	-	-	-	-	-	-	-	-	65	157
8	15	33	9	12	8	18	4	2	4	1	1	1	-	-	-	-	-
19	23	94	7	16	-	12	-	-	-	-	-	-	-	-	-	44	158
20	34	86	14	7	6	13	4	1	2	-	-	-	-	-	-	-	-
18	24	57	15	16	-	16	-	-	-	-	-	-	-	-	-	40	159
33	32	64	14	18	14	15	4	1	2	-	1	1	1	-	-	-	-
15	15	70	8	20	-	15	-	-	-	-	-	-	-	-	-	28	160
36	24	62	6	16	3	11	5	-	5	1	2	2	-	-	-	-	-
70	178	92	50	71	-	73	-	-	-	-	-	-	-	-	-	127	162
151	182	92	45	64	33	73	21	15	11	1	15	1	2	1	1	-	-
5	12	38	9	5	-	9	-	-	-	-	-	-	-	-	-	59	163
14	17	44	8	8	8	11	2	-	2	-	-	-	-	1	-	-	-
5	18	11	9	10	-	17	-	-	-	-	-	-	-	-	-	14	164
34	61	23	16	10	12	30	6	4	5	-	2	-	1	-	-	-	-
20	28	46	14	26	-	10	-	-	-	-	-	-	-	-	-	47	165
36	50	53	20	23	13	8	12	-	3	1	-	1	2	-	-	-	-
18	66	105	29	25	-	64	-	-	-	-	-	-	-	-	-	85	166
72	91	77	34	18	22	58	15	4	7	1	2	6	2	-	-	-	-
31	36	83	37	32	-	30	-	-	-	-	-	-	-	-	-	101	168
68	56	84	42	25	28	35	14	6	9	2	2	2	2	1	1	-	-
10	18	27	6	13	-	6	-	-	-	-	-	-	-	-	-	36	170
22	24	22	9	6	6	9	4	-	1	-	1	-	-	-	-	-	-
774	1 405	2 287	715	761	-	970	-	-	-	-	-	-	-	-	-	2 977	Zus.
1 740	2 052	2 223	773	616	567	1 019	330	146	124	40	71	53	20	8	6	-	-

375

75	71	197	35	58	-	16	-	-	-	-	-	-	-	-	-	1	113
80	73	175	28	26	22	14	17	6	1	1	7	-	-	-	-	-	-
22	21	116	7	20	-	6	-	-	-	-	-	-	-	-	-	2	114
32	28	107	6	12	8	6	7	8	2	-	-	-	-	-	-	-	-
23	27	77	15	24	-	14	-	-	-	-	-	-	-	-	-	3	115
32	31	56	14	8	10	14	10	3	-	-	1	-	-	-	2	-	-
21	27	43	13	47	-	9	-	-	-	-	-	-	-	-	-	3	116
44	27	39	13	25	8	7	9	6	1	2	1	-	1	-	1	-	-
91	117	158	39	54	-	30	-	-	-	-	-	-	-	-	-	1	117
114	121	116	40	29	25	31	18	7	3	4	2	4	3	-	1	-	-
62	105	181	45	38	-	23	-	-	-	-	-	-	-	-	-	4	118
103	121	202	45	22	21	29	21	13	5	3	5	-	1	3	-	-	-
93	104	179	51	66	-	30	-	-	-	-	-	-	-	-	-	9	119
125	118	148	51	41	40	26	20	30	4	2	-	2	-	-	-	-	-
22	36	62	8	49	-	15	-	-	-	-	-	-	-	-	-	2	120
24	45	76	10	30	10	10	8	9	-	-	1	2	-	-	-	-	-
9	23	20	10	18	-	12	-	-	-	-	-	-	-	-	-	2	122
23	33	32	16	18	8	9	4	3	1	1	-	3	-	-	-	-	-

## Noch: 1. Ergebnisse der Bundestagswahl 2013 nach

Schl. Nr.	Gebiet	Wahlberechtigte		Wähler		Art der Stimme	Ungültige Stimmen		Gültige Stimmen		Von den gültigen Stimmen entfielen auf									
		Nichtwähler	Wahlbeteiligung in %	Anzahl	%		Anzahl	%	CSU		SPD		GRÜNE		DIE LINKE		Sonstige			
									Anzahl	%	Anzahl	%	Anzahl	%	Anzahl	%	Anzahl	%		
																			1	2
Noch: Oberpfalz																				
375 Noch: Landkreis Regensburg																				
127	Deuerling .....	1 621	1 192	E	8	0,7	1 184	538	45,4	388	32,8	60	5,1	36	3,0	162	13,7			
		429	73,5	Z	6	0,5	1 186	610	51,4	263	22,2	92	7,8	49	4,1	172	14,5			
130	Donaustauf, M .....	3 113	2 311	E	31	1,3	2 280	1 136	49,8	495	21,7	207	9,1	62	2,7	380	16,7			
		802	74,2	Z	25	1,1	2 286	1 140	49,9	459	20,1	199	8,7	84	3,7	404	17,7			
131	Duggendorf .....	1 275	900	E	8	0,9	892	406	45,5	269	30,2	46	5,2	29	3,3	142	15,9			
		375	70,6	Z	12	1,3	888	437	49,2	175	19,7	52	5,9	35	3,9	189	21,3			
143	Hagelstadt .....	1 626	1 175	E	10	0,9	1 165	645	55,4	210	18,0	47	4,0	27	2,3	236	20,3			
		451	72,3	Z	9	0,8	1 166	648	55,6	200	17,2	54	4,6	31	2,7	233	20,0			
148	Hemau, St .....	6 713	4 565	E	50	1,1	4 515	2 767	61,3	843	18,7	167	3,7	82	1,8	656	14,5			
		2 148	68,0	Z	48	1,1	4 517	2 830	62,7	656	14,5	186	4,1	90	2,0	755	16,7			
153	Holzheim a.Forst .....	791	570	E	9	1,6	561	336	59,9	98	17,5	12	2,1	17	3,0	98	17,5			
		221	72,1	Z	14	2,5	556	316	56,8	87	15,6	14	2,5	18	3,2	121	21,8			
156	Kallmünz, M .....	2 330	1 695	E	18	1,1	1 677	850	50,7	419	25,0	119	7,1	46	2,7	243	14,5			
		635	72,7	Z	24	1,4	1 671	823	49,3	371	22,2	128	7,7	53	3,2	296	17,7			
161	Köfering .....	1 738	1 163	E	7	0,6	1 156	710	61,4	169	14,6	67	5,8	28	2,4	182	15,7			
		575	66,9	Z	11	0,9	1 152	582	50,5	191	16,6	89	7,7	36	3,1	254	22,0			
162	Laaber, M .....	4 188	3 093	E	35	1,1	3 058	1 288	42,1	1 061	34,7	176	5,8	92	3,0	441	14,4			
		1 095	73,9	Z	40	1,3	3 053	1 500	49,1	627	20,5	252	8,3	108	3,5	566	18,5			
165	Lappersdorf, M .....	10 432	7 661	E	54	0,7	7 607	3 766	49,5	1 681	22,1	639	8,4	223	2,9	1 298	17,1			
		2 771	73,4	Z	51	0,7	7 610	3 709	48,7	1 535	20,2	693	9,1	262	3,4	1 411	18,5			
170	Mintraching .....	3 818	2 676	E	22	0,8	2 654	1 531	57,7	386	14,5	118	4,4	67	2,5	552	20,8			
		1 142	70,1	Z	30	1,1	2 646	1 526	57,7	362	13,7	125	4,7	71	2,7	562	21,2			
171	Mötzing .....	1 179	822	E	7	0,9	815	482	59,1	119	14,6	32	3,9	22	2,7	160	19,6			
		357	69,7	Z	2	0,2	820	474	57,8	117	14,3	33	4,0	25	3,0	171	20,9			
174	Neutraubling, St .....	9 260	5 582	E	52	0,9	5 530	2 899	52,4	1 217	22,0	288	5,2	192	3,5	934	16,9			
		3 678	60,3	Z	59	1,1	5 523	2 804	50,8	1 166	21,1	303	5,5	213	3,9	1 037	18,8			
175	Nittendorf, M .....	7 056	4 967	E	34	0,7	4 933	2 305	46,7	1 196	24,2	364	7,4	166	3,4	902	18,3			
		2 089	70,4	Z	41	0,8	4 926	2 340	47,5	986	20,0	405	8,2	181	3,7	1 014	20,6			
179	Obertraubling .....	6 089	4 251	E	35	0,8	4 216	2 120	50,3	785	18,6	285	6,8	133	3,2	893	21,2			
		1 838	69,8	Z	24	0,6	4 227	2 097	49,6	720	17,0	310	7,3	145	3,4	955	22,6			
180	Pentling .....	4 637	3 575	E	16	0,4	3 559	1 699	47,7	552	15,5	262	7,4	76	2,1	970	27,3			
		1 062	77,1	Z	19	0,5	3 556	1 759	49,5	553	15,6	277	7,8	87	2,4	880	24,7			
181	Pettendorf .....	2 613	2 099	E	14	0,7	2 085	937	44,9	410	19,7	212	10,2	46	2,2	480	23,0			
		514	80,3	Z	17	0,8	2 082	944	45,3	341	16,4	241	11,6	61	2,9	495	23,8			
182	Pfakofen .....	1 252	889	E	9	1,0	880	555	63,1	108	12,3	37	4,2	17	1,9	163	18,5			
		363	71,0	Z	9	1,0	880	572	65,0	100	11,4	29	3,3	20	2,3	159	18,1			
183	Pfatter .....	2 394	1 716	E	23	1,3	1 693	1 044	61,7	230	13,6	53	3,1	40	2,4	326	19,3			
		678	71,7	Z	20	1,2	1 696	1 069	63,0	207	12,2	60	3,5	40	2,4	320	18,9			
184	Pielenhofen .....	1 115	816	E	6	0,7	810	367	45,3	220	27,2	51	6,3	27	3,3	145	17,9			
		299	73,2	Z	10	1,2	806	379	47,0	162	20,1	65	8,1	24	3,0	176	21,8			
190	Regenstauf, M .....	12 329	8 392	E	74	0,9	8 318	4 261	51,2	2 030	24,4	388	4,7	274	3,3	1 365	16,4			
		3 937	68,1	Z	73	0,9	8 319	4 233	50,9	1 843	22,2	420	5,0	270	3,2	1 553	18,7			
191	Riekofen .....	630	467	E	3	0,6	464	275	59,3	59	12,7	26	5,6	9	1,9	95	20,5			
		163	74,1	Z	4	0,9	463	280	60,5	52	11,2	28	6,0	10	2,2	93	20,1			
196	Schierling, M .....	5 834	4 078	E	40	1,0	4 038	2 320	57,5	660	16,3	160	4,0	97	2,4	801	19,8			
		1 756	69,9	Z	33	0,8	4 045	2 259	55,8	610	15,1	165	4,1	101	2,5	910	22,5			
199	Sinzing .....	5 332	4 228	E	37	0,9	4 191	2 000	47,7	914	21,8	402	9,6	124	3,0	751	17,9			
		1 104	79,3	Z	25	0,6	4 203	1 994	47,4	814	19,4	439	10,4	154	3,7	802	19,1			
201	Sünching .....	1 589	1 085	E	10	0,9	1 075	647	60,2	161	15,0	62	5,8	31	2,9	174	16,2			
		504	68,3	Z	13	1,2	1 072	620	57,8	153	14,3	60	5,6	38	3,5	201	18,8			
204	Tegernheim .....	4 013	2 899	E	24	0,8	2 875	1 428	49,7	596	20,7	182	6,3	76	2,6	593	20,6			
		1 114	72,2	Z	14	0,5	2 885	1 447	50,2	534	18,5	211	7,3	106	3,7	587	20,3			
205	Thalmassing .....	2 616	1 929	E	19	1,0	1 910	1 008	52,8	323	16,9	92	4,8	44	2,3	443	23,2			
		687	73,7	Z	12	0,6	1 917	1 016	53,0	319	16,6	93	4,9	49	2,6	440	23,0			
208	Wenzenbach .....	6 589	4 767	E	46	1,0	4 721	2 329	49,3	1 154	24,4	301	6,4	151	3,2	786	16,6			
		1 822	72,3	Z	39	0,8	4 728	2 323	49,1	1 071	22,7	306	6,5	166	3,5	862	18,2			

E = Erststimmen. Z = Zweitstimmen.



## Regierungsbezirken, Kreisen und Gemeinden

Von den gültigen Stimmen entfielen auf																	Schl. Nr.	
davon																		
FDP	AfD	FREIE WÄHLER	PIRATEN	ÖDP	BP	NPD	Tierschutz- partei	REP	DIE FRAUEN	DIE VIOLETTEN	PDV	pro Deutschland	BÜNDNIS 21/RRP	MLPD	BüSo	Übrige		
Anzahl																		
17	18	19	20	21	22	23	24	25	26	27	28	29	30	31	32	33		
Noch: Oberpfalz																	375	
27	45	43	16	23	-	7	-	-	-	-	-	-	-	-	-	-	1	127
36	40	41	17	13	7	4	7	-	-	5	-	1	1	-	-	-	-	-
92	95	78	42	48	-	21	-	-	-	-	-	-	-	-	-	-	4	130
100	99	48	48	39	22	20	8	6	3	4	3	3	-	-	-	1	-	-
17	28	68	9	13	-	6	-	-	-	-	-	-	-	-	-	-	1	131
33	29	70	11	7	9	6	9	3	2	4	-	1	-	5	-	-	-	-
33	45	93	19	36	-	10	-	-	-	-	-	-	-	-	-	-	-	-
32	50	79	18	18	14	12	4	1	2	1	1	1	-	-	-	-	-	-
113	123	231	76	46	-	57	-	-	-	-	-	-	-	-	-	-	10	148
145	149	196	67	33	49	46	37	20	6	4	2	-	1	-	-	-	-	-
18	23	39	5	9	-	3	-	-	-	-	-	-	-	-	-	-	1	153
21	32	38	8	3	7	1	3	1	3	1	2	1	-	-	-	-	-	-
34	47	57	30	32	-	38	-	-	-	-	-	-	-	-	-	-	5	156
52	56	58	35	19	7	32	18	10	6	2	1	-	-	-	-	-	-	-
37	50	41	24	20	-	9	-	-	-	-	-	-	-	-	-	-	1	161
58	58	56	24	10	16	7	10	4	2	4	2	3	-	-	-	-	-	-
62	84	163	66	43	-	18	-	-	-	-	-	-	-	-	-	-	5	162
105	103	175	63	29	29	16	23	6	8	3	2	3	-	-	-	1	-	-
333	299	327	116	163	-	44	-	-	-	-	-	-	-	-	-	-	16	165
373	326	317	105	114	43	37	57	14	9	6	5	4	1	-	-	-	-	-
102	77	190	43	112	-	22	-	-	-	-	-	-	-	-	-	-	6	170
129	89	125	38	90	27	23	25	8	2	1	3	1	1	-	-	-	-	-
26	29	40	10	32	-	18	-	-	-	-	-	-	-	-	-	-	5	171
37	34	36	8	18	11	17	2	4	2	2	-	-	-	-	-	-	-	-
210	208	247	115	104	-	35	-	-	-	-	-	-	-	-	-	-	15	174
271	243	193	113	54	42	42	48	11	7	3	4	3	2	-	1	-	-	-
180	229	266	82	95	-	42	-	-	-	-	-	-	-	-	-	-	8	175
223	252	262	76	62	28	36	49	8	5	6	4	3	-	-	-	-	-	-
157	187	261	102	125	-	51	-	-	-	-	-	-	-	-	-	-	10	179
192	194	238	101	80	48	47	31	11	4	5	1	1	1	-	1	-	-	-
134	116	557	55	78	-	27	-	-	-	-	-	-	-	-	-	-	3	180
196	132	338	53	56	37	28	20	9	2	4	-	2	2	1	-	-	-	-
121	62	185	28	69	-	10	-	-	-	-	-	-	-	-	-	-	5	181
111	72	199	20	48	8	8	18	6	1	1	1	2	-	-	-	-	-	-
25	28	65	14	17	-	13	-	-	-	-	-	-	-	-	-	-	1	182
23	30	49	10	11	6	12	10	5	1	-	2	-	-	-	-	-	-	-
61	54	103	23	68	-	16	-	-	-	-	-	-	-	-	-	-	1	183
55	48	82	19	37	25	16	19	8	4	6	1	-	-	-	-	-	-	-
23	27	62	6	20	-	5	-	-	-	-	-	-	-	-	-	-	2	184
31	29	67	13	16	2	5	6	4	-	-	3	-	-	-	-	-	-	-
250	276	356	151	190	-	125	-	-	-	-	-	-	-	-	-	-	17	190
319	310	314	146	112	80	107	61	60	18	8	9	5	1	2	1	-	-	-
22	20	28	3	13	-	8	-	-	-	-	-	-	-	-	-	-	1	191
17	19	27	3	9	8	6	3	-	-	-	1	-	-	-	-	-	-	-
118	168	267	72	97	-	71	-	-	-	-	-	-	-	-	-	-	8	196
142	190	229	44	69	108	51	26	27	11	8	1	1	2	-	1	-	-	-
148	138	226	64	133	-	34	-	-	-	-	-	-	-	-	-	-	8	199
192	160	182	78	84	32	25	25	5	7	7	-	3	-	2	-	-	-	-
36	29	52	9	23	-	19	-	-	-	-	-	-	-	-	-	-	6	201
39	38	47	15	16	7	19	9	3	2	4	-	2	-	-	-	-	-	-
111	186	141	57	69	-	17	-	-	-	-	-	-	-	-	-	-	12	204
167	136	128	50	40	17	16	18	4	4	4	2	1	-	-	-	-	-	-
56	74	198	29	54	-	29	-	-	-	-	-	-	-	-	-	-	3	205
63	77	161	33	29	25	30	11	2	4	2	-	2	1	-	-	-	-	-
187	188	192	74	93	-	36	-	-	-	-	-	-	-	-	-	-	16	208
190	209	182	58	58	37	45	46	12	7	5	3	8	-	2	-	-	-	-

## Noch: 1. Ergebnisse der Bundestagswahl 2013 nach

Schl. Nr.	Gebiet	Wahlberechtigte		Wähler		Art der Stimme	Ungültige Stimmen		Gültige Stimmen		Von den gültigen Stimmen entfielen auf									
		Nichtwähler	Wahlbeteiligung in %	Anzahl	%		Anzahl	%	CSU		SPD		GRÜNE		DIE LINKE		Sonstige			
									Anzahl	%	Anzahl	%	Anzahl	%	Anzahl	%	Anzahl	%		
																			1	2

## Noch: Oberpfalz

## 375 Noch: Landkreis Regensburg

209	Wiesent .....	2 008	1 441	E	8	0,6	1 433	733	51,2	218	15,2	50	3,5	23	1,6	409	28,5
		567	71,8	Z	12	0,8	1 429	769	53,8	221	15,5	67	4,7	32	2,2	340	23,8
210	Wörth a.d.Donau, St .....	3 566	2 395	E	26	1,1	2 369	1 325	55,9	366	15,4	126	5,3	67	2,8	485	20,5
		1 171	67,2	Z	31	1,3	2 364	1 311	55,5	350	14,8	145	6,1	63	2,7	495	20,9
211	Wolfsegg .....	1 174	761	E	2	0,3	759	323	42,6	221	29,1	49	6,5	18	2,4	148	19,5
		413	64,8	Z	3	0,4	758	323	42,6	180	23,7	55	7,3	24	3,2	176	23,2
213	Zeitlarn .....	4 688	3 331	E	34	1,0	3 297	1 709	51,8	745	22,6	219	6,6	85	2,6	539	16,3
		1 357	71,1	Z	19	0,6	3 312	1 672	50,5	677	20,4	234	7,1	110	3,3	619	18,7
	Zusammen	145 722	103 496	E	918	0,9	102 578	53 457	52,1	21 479	20,9	6 123	6,0	2 806	2,7	18 713	18,2
		42 226	71,0	Z	876	0,8	102 620	53 635	52,3	18 677	18,2	6 750	6,6	3 184	3,1	20 374	19,9

## 376 Landkreis Schwandorf

112	Altendorf .....	734	510	E	4	0,8	506	233	46,0	198	39,1	18	3,6	3	0,6	54	10,7
		224	69,5	Z	7	1,4	503	277	55,1	103	20,5	23	4,6	14	2,8	86	17,1
116	Bodenwöhr .....	3 228	2 119	E	23	1,1	2 096	1 099	52,4	571	27,2	68	3,2	70	3,3	288	13,7
		1 109	65,6	Z	15	0,7	2 104	1 110	52,8	428	20,3	99	4,7	89	4,2	378	18,0
117	Bruck i.d.OPf., M .....	3 356	2 096	E	14	0,7	2 082	998	47,9	602	28,9	88	4,2	61	2,9	333	16,0
		1 260	62,5	Z	26	1,2	2 070	983	47,5	454	21,9	111	5,4	69	3,3	453	21,9
119	Burglengenfeld, St .....	9 822	6 411	E	63	1,0	6 348	2 955	46,6	2 049	32,3	517	8,1	212	3,3	615	9,7
		3 411	65,3	Z	62	1,0	6 349	2 895	45,6	1 736	27,3	391	6,2	255	4,0	1 072	16,9
122	Dieterskirchen .....	824	555	E	4	0,7	551	329	59,7	138	25,0	13	2,4	13	2,4	58	10,5
		269	67,4	Z	3	0,5	552	354	64,1	72	13,0	18	3,3	11	2,0	97	17,6
125	Fensterbach .....	1 883	1 340	E	9	0,7	1 331	810	60,9	316	23,7	36	2,7	51	3,8	118	8,9
		543	71,2	Z	15	1,1	1 325	838	63,2	181	13,7	45	3,4	34	2,6	227	17,1
131	Gleiritsch .....	558	392	E	6	1,5	386	203	52,6	137	35,5	7	1,8	8	2,1	31	8,0
		166	70,3	Z	7	1,8	385	239	62,1	63	16,4	6	1,6	9	2,3	68	17,7
133	Guteneck .....	691	524	E	8	1,5	516	314	60,9	147	28,5	16	3,1	1	0,2	38	7,4
		167	75,8	Z	6	1,1	518	350	67,6	65	12,5	24	4,6	6	1,2	73	14,1
141	Maxhütte-Haidhof, St .....	8 688	5 703	E	48	0,8	5 655	2 549	45,1	2 029	35,9	312	5,5	228	4,0	537	9,5
		2 985	65,6	Z	75	1,3	5 628	2 468	43,9	1 688	30,0	277	4,9	267	4,7	928	16,5
144	Nabburg, St .....	5 002	3 488	E	29	0,8	3 459	1 725	49,9	1 228	35,5	89	2,6	83	2,4	334	9,7
		1 514	69,7	Z	37	1,1	3 451	1 913	55,4	715	20,7	159	4,6	104	3,0	560	16,2
146	Neukirchen-Balbini, M .....	953	615	E	4	0,7	611	433	70,9	104	17,0	17	2,8	6	1,0	51	8,3
		338	64,5	Z	2	0,3	613	423	69,0	74	12,1	20	3,3	6	1,0	90	14,7
147	Neunburg vorm Wald, St .....	6 199	3 934	E	25	0,6	3 909	2 381	60,9	822	21,0	115	2,9	106	2,7	485	12,4
		2 265	63,5	Z	34	0,9	3 900	2 352	60,3	609	15,6	146	3,7	126	3,2	667	17,1
148	Niedermurach .....	1 017	746	E	6	0,8	740	389	52,6	235	31,8	7	0,9	18	2,4	91	12,3
		271	73,4	Z	9	1,2	737	469	63,6	91	12,3	16	2,2	21	2,8	140	19,0
149	Nittenau, St .....	6 567	4 205	E	33	0,8	4 172	2 293	55,0	1 179	28,3	179	4,3	132	3,2	389	9,3
		2 362	64,0	Z	33	0,8	4 172	2 218	53,2	938	22,5	207	5,0	159	3,8	650	15,6
150	Wernberg-Köblitz, M .....	4 599	3 138	E	29	0,9	3 109	1 534	49,3	1 106	35,6	113	3,6	69	2,2	287	9,2
		1 461	68,2	Z	28	0,9	3 110	1 751	56,3	673	21,6	131	4,2	101	3,2	454	14,6
151	Oberviechtach, St .....	3 937	2 518	E	27	1,1	2 491	1 364	54,8	653	26,2	53	2,1	71	2,9	350	14,1
		1 419	64,0	Z	33	1,3	2 485	1 437	57,8	426	17,1	93	3,7	85	3,4	444	17,9
153	Pfreimd, St .....	4 316	2 904	E	21	0,7	2 883	1 316	45,6	1 136	39,4	47	1,6	65	2,3	319	11,1
		1 412	67,3	Z	29	1,0	2 875	1 571	54,6	628	21,8	86	3,0	77	2,7	513	17,8
159	Schmidgaden .....	2 339	1 763	E	17	1,0	1 746	1 089	62,4	451	25,8	24	1,4	30	1,7	152	8,7
		576	75,4	Z	20	1,1	1 743	1 180	67,7	205	11,8	56	3,2	36	2,1	266	15,3
160	Schönsee, St .....	2 050	1 262	E	9	0,7	1 253	596	47,6	388	31,0	31	2,5	44	3,5	194	15,5
		788	61,6	Z	12	1,0	1 250	616	49,3	285	22,8	47	3,8	54	4,3	248	19,8
161	Schwandorf, GKSt .....	22 030	13 856	E	146	1,1	13 710	6 716	49,0	4 589	33,5	420	3,1	455	3,3	1 530	11,2
		8 174	62,9	Z	127	0,9	13 729	6 618	48,2	3 740	27,2	578	4,2	487	3,5	2 306	16,8
162	Schwarzach b.Nabburg .....	1 229	826	E	6	0,7	820	427	52,1	266	32,4	15	1,8	17	2,1	95	11,6
		403	67,2	Z	5	0,6	821	477	58,1	143	17,4	35	4,3	20	2,4	146	17,8
163	Schwarzenfeld, M .....	5 142	3 399	E	19	0,6	3 380	1 808	53,5	976	28,9	76	2,2	120	3,6	400	11,8
		1 743	66,1	Z	32	0,9	3 367	1 843	54,7	623	18,5	133	4,0	136	4,0	632	18,8
164	Schwarzhofen, M .....	1 174	808	E	3	0,4	805	499	62,0	192	23,9	17	2,1	14	1,7	83	10,3
		366	68,8	Z	11	1,4	797	509	63,9	130	16,3	20	2,5	14	1,8	124	15,6

E = Erststimmen. Z = Zweitstimmen.

## Regierungsbezirken, Kreisen und Gemeinden

Von den gültigen Stimmen entfielen auf																	Schl. Nr.		
davon																			
FDP	AfD	FREIE WÄHLER	PIRATEN	ÖDP	BP	NPD	Tierschutz- partei	REP	DIE FRAUEN	DIE VIOLETTEN	PDV	pro Deutschland	BÜNDNIS 21/RRP	MLPD	BüSo	Übrige			
Anzahl																			
17	18	19	20	21	22	23	24	25	26	27	28	29	30	31	32	33			
Noch: Oberpfalz																	375		
46	82	62	18	177	-	16	-	-	-	-	-	-	-	-	-	-	8	209	
48	85	59	14	74	22	14	7	6	7	2	2	-	-	-	-	-	-	-	
68	73	117	34	151	-	35	-	-	-	-	-	-	-	-	-	-	7	210	
92	96	114	25	56	37	32	14	11	3	3	7	2	1	2	-	-	-	-	
12	26	65	15	11	-	16	-	-	-	-	-	-	-	-	-	-	3	211	
15	37	66	13	10	10	13	6	1	-	1	2	1	1	-	-	-	-	-	
128	125	139	49	61	-	24	-	-	-	-	-	-	-	-	-	-	13	213	
158	139	126	48	39	25	19	39	13	6	1	2	3	-	1	-	-	-	-	
3 405	3 772	5 992	1 679	2 599	-	1 037	-	-	-	-	-	-	-	-	-	-	229	Zus.	
4 242	4 158	5 253	1 597	1 564	997	938	783	368	160	115	84	68	19	18	10	-	-	-	
2	-	17	-	11	13	11	-	-	-	-	-	-	-	-	-	-	-	-	376
6	15	18	6	11	12	15	1	1	1	-	-	-	-	-	-	-	-	-	112
29	-	106	-	94	30	29	-	-	-	-	-	-	-	-	-	-	-	-	116
61	57	112	28	30	29	26	20	3	5	1	3	2	1	-	-	-	-	-	117
36	-	161	-	31	51	54	-	-	-	-	-	-	-	-	-	-	-	-	119
58	61	172	32	11	35	41	22	8	6	1	1	3	2	-	-	-	-	-	122
95	-	168	-	100	112	140	67	20	6	3	10	7	-	-	-	1	-	-	125
208	232	163	112	65	94	84	67	20	6	3	10	7	-	-	-	1	-	-	129
3	-	39	-	7	5	4	-	-	-	-	-	-	-	-	-	-	-	-	131
13	29	18	8	10	5	7	2	-	4	-	-	1	-	-	-	-	-	-	133
12	-	44	-	18	18	26	-	-	-	-	-	-	-	-	-	-	-	-	137
40	61	37	16	5	20	24	15	1	2	-	2	1	3	-	-	-	-	-	141
4	-	15	-	4	6	2	-	-	-	-	-	-	-	-	-	-	-	-	143
8	13	14	10	5	4	5	4	1	2	-	-	1	-	1	-	-	-	-	145
4	-	9	-	17	3	5	-	-	-	-	-	-	-	-	-	-	-	-	147
5	8	10	7	18	9	7	3	4	-	-	1	1	-	-	-	-	-	-	149
66	-	179	-	77	122	93	-	-	-	-	-	-	-	-	-	-	-	-	151
149	204	152	125	56	82	61	49	15	12	8	8	6	1	-	-	-	-	-	153
39	-	129	-	73	46	47	-	-	-	-	-	-	-	-	-	-	-	-	155
121	98	105	53	69	28	46	25	3	2	6	1	1	1	-	1	-	1	-	157
9	-	18	-	6	14	4	-	-	-	-	-	-	-	-	-	-	-	-	159
25	19	8	5	10	6	4	2	-	5	-	6	-	-	-	-	-	-	-	161
65	-	224	-	77	63	56	-	-	-	-	-	-	-	-	-	-	-	-	163
146	100	150	47	59	49	42	24	11	14	1	1	3	1	19	-	-	-	-	165
7	-	38	-	25	7	14	-	-	-	-	-	-	-	-	-	-	-	-	167
20	20	23	9	37	9	14	4	3	1	-	-	-	-	-	-	-	-	-	169
65	-	158	-	39	66	61	-	-	-	-	-	-	-	-	-	-	-	-	171
144	118	150	50	22	43	45	34	18	7	2	5	5	3	3	1	-	-	-	173
41	-	96	-	48	60	42	-	-	-	-	-	-	-	-	-	-	-	-	175
77	70	95	55	35	41	42	24	7	4	3	1	-	-	-	-	-	-	-	177
27	-	214	-	37	32	40	-	-	-	-	-	-	-	-	-	-	-	-	179
85	82	112	40	37	23	34	15	6	4	1	2	1	1	1	-	-	-	-	181
37	-	100	-	79	40	63	-	-	-	-	-	-	-	-	-	-	-	-	183
76	95	106	34	76	36	51	21	9	1	3	3	1	1	-	-	-	-	-	185
12	-	40	-	25	43	32	-	-	-	-	-	-	-	-	-	-	-	-	187
31	62	50	14	17	34	31	13	7	4	2	1	-	-	-	-	-	-	-	189
16	-	103	-	16	30	29	-	-	-	-	-	-	-	-	-	-	-	-	191
43	58	51	18	14	20	20	7	5	1	2	7	-	-	-	-	2	-	-	193
152	-	447	-	391	285	255	-	-	-	-	-	-	-	-	-	-	-	-	195
401	541	370	248	161	226	176	87	28	27	8	12	14	5	1	1	-	-	-	197
12	-	35	-	20	19	9	-	-	-	-	-	-	-	-	-	-	-	-	199
27	24	36	11	19	12	11	4	-	-	-	-	-	1	-	-	1	-	-	201
37	-	155	-	62	78	68	-	-	-	-	-	-	-	-	-	-	-	-	203
94	126	154	59	30	64	48	18	19	8	3	5	3	-	1	-	-	-	-	205
8	-	40	-	19	8	8	-	-	-	-	-	-	-	-	-	-	-	-	207
17	28	35	16	10	6	5	4	1	2	-	-	-	-	-	-	-	-	-	209

## Noch: 1. Ergebnisse der Bundestagswahl 2013 nach

Schl. Nr.	Gebiet	Wahlberechtigte		Wähler	Art der Stimme	Ungültige Stimmen		Gültige Stimmen		Von den gültigen Stimmen entfielen auf									
		Nichtwähler	Wahlbeteiligung in %			Anzahl	%	Anzahl	CSU		SPD		GRÜNE		DIE LINKE		Sonstige		
				Anzahl					%	Anzahl	%	Anzahl	%	Anzahl	%	Anzahl	%	Anzahl	%
		1	2	3		4	5	6	7	8	9	10	11	12	13	14	15	16	

## Noch: Oberpfalz

## 376 Noch: Landkreis Schwandorf

167	Stadlern .....	445	326	E	4	1,2	322	121	37,6	136	42,2	10	3,1	10	3,1	45	14,0
		119	73,3	Z	5	1,5	321	130	40,5	113	35,2	10	3,1	19	5,9	49	15,3
168	Steinberg am See .....	1 496	1 037	E	11	1,1	1 026	487	47,5	351	34,2	45	4,4	28	2,7	115	11,2
		459	69,3	Z	15	1,4	1 022	487	47,7	293	28,7	49	4,8	33	3,2	160	15,7
169	Stulln .....	1 331	973	E	7	0,7	966	469	48,6	332	34,4	26	2,7	30	3,1	109	11,3
		358	73,1	Z	8	0,8	965	529	54,8	202	20,9	39	4,0	36	3,7	159	16,5
170	Teublitz, St .....	6 015	4 343	E	54	1,2	4 289	1 697	39,6	1 816	42,3	233	5,4	143	3,3	400	9,3
		1 672	72,2	Z	60	1,4	4 283	1 704	39,8	1 527	35,7	193	4,5	165	3,9	694	16,2
171	Teunz .....	1 510	968	E	6	0,6	962	549	57,1	227	23,6	19	2,0	31	3,2	136	14,1
		542	64,1	Z	6	0,6	962	603	62,7	115	12,0	28	2,9	30	3,1	186	19,3
172	Thanstein .....	781	605	E	6	1,0	599	320	53,4	187	31,2	14	2,3	12	2,0	66	11,0
		176	77,5	Z	9	1,5	596	353	59,2	107	18,0	22	3,7	19	3,2	95	15,9
173	Trausnitz .....	823	587	E	8	1,4	579	224	38,7	283	48,9	14	2,4	11	1,9	47	8,1
		236	71,3	Z	12	2,0	575	322	56,0	122	21,2	21	3,7	18	3,1	92	16,0
175	Wackersdorf .....	4 038	2 679	E	35	1,3	2 644	1 250	47,3	902	34,1	67	2,5	100	3,8	325	12,3
		1 359	66,3	Z	30	1,1	2 649	1 230	46,4	751	28,4	100	3,8	104	3,9	464	17,5
176	Weiding .....	423	287	E	1	0,3	286	170	59,4	75	26,2	5	1,7	7	2,4	29	10,1
		136	67,8	Z	4	1,4	283	171	60,4	50	17,7	7	2,5	6	2,1	49	17,3
178	Winklarn, M .....	1 145	813	E	4	0,5	809	449	55,5	222	27,4	18	2,2	18	2,2	102	12,6
		332	71,0	Z	9	1,1	804	527	65,5	94	11,7	19	2,4	24	3,0	140	17,4
	Zusammen	114 345	75 730	E	689	0,9	75 041	37 796	50,4	24 043	32,0	2 729	3,6	2 267	3,0	8 206	10,9
		38 615	66,2	Z	786	1,0	74 944	38 947	52,0	17 444	23,3	3 209	4,3	2 634	3,5	12 710	17,0

## 377 Landkreis Tirschenreuth

112	Bärnau, St .....	2 663	1 921	E	16	0,8	1 905	1 314	69,0	312	16,4	54	2,8	26	1,4	199	10,4
		742	72,1	Z	19	1,0	1 902	1 204	63,3	342	18,0	67	3,5	42	2,2	247	13,0
113	Brand .....	973	707	E	3	0,4	704	444	63,1	123	17,5	16	2,3	29	4,1	92	13,1
		266	72,7	Z	3	0,4	704	394	56,0	134	19,0	23	3,3	36	5,1	117	16,6
115	Ebmath .....	1 113	764	E	14	1,8	750	487	64,9	114	15,2	25	3,3	18	2,4	106	14,1
		349	68,6	Z	14	1,8	750	456	60,8	130	17,3	26	3,5	18	2,4	120	16,0
116	Erbendorf, St .....	4 120	2 914	E	23	0,8	2 891	1 616	55,9	640	22,1	125	4,3	57	2,0	453	15,7
		1 206	70,7	Z	32	1,1	2 882	1 510	52,4	710	24,6	121	4,2	78	2,7	463	16,1
117	Falkenberg, M .....	769	604	E	4	0,7	600	449	74,8	67	11,2	23	3,8	1	0,2	60	10,0
		165	78,5	Z	7	1,2	597	401	67,2	87	14,6	32	5,4	6	1,0	71	11,9
118	Friedenfels .....	1 064	826	E	9	1,1	817	463	56,7	182	22,3	33	4,0	24	2,9	115	14,1
		238	77,6	Z	12	1,5	814	421	51,7	184	22,6	48	5,9	32	3,9	129	15,8
119	Fuchsmühl, M .....	1 373	1 028	E	8	0,8	1 020	516	50,6	289	28,3	33	3,2	23	2,3	159	15,6
		345	74,9	Z	8	0,8	1 020	491	48,1	292	28,6	44	4,3	30	2,9	163	16,0
127	Immenreuth .....	1 469	1 033	E	10	1,0	1 023	594	58,1	193	18,9	27	2,6	14	1,4	195	19,1
		436	70,3	Z	17	1,6	1 016	583	57,4	206	20,3	28	2,8	16	1,6	183	18,0
128	Kastl .....	1 114	828	E	8	1,0	820	528	64,4	81	9,9	45	5,5	9	1,1	157	19,1
		286	74,3	Z	5	0,6	823	521	63,3	124	15,1	28	3,4	15	1,8	135	16,4
129	Kemnath, St .....	4 233	2 874	E	37	1,3	2 837	1 653	58,3	408	14,4	190	6,7	54	1,9	532	18,8
		1 359	67,9	Z	29	1,0	2 845	1 557	54,7	473	16,6	159	5,6	71	2,5	585	20,6
131	Konnersreuth, M .....	1 488	1 136	E	7	0,6	1 129	766	67,8	154	13,6	23	2,0	19	1,7	167	14,8
		352	76,3	Z	7	0,6	1 129	706	62,5	169	15,0	29	2,6	31	2,7	194	17,2
132	Krummennaab .....	1 246	927	E	7	0,8	920	453	49,2	264	28,7	33	3,6	30	3,3	140	15,2
		319	74,4	Z	9	1,0	918	433	47,2	274	29,8	35	3,8	37	4,0	139	15,1
133	Kulmain .....	1 853	1 311	E	10	0,8	1 301	814	62,6	201	15,4	56	4,3	33	2,5	197	15,1
		542	70,8	Z	19	1,4	1 292	748	57,9	225	17,4	46	3,6	49	3,8	224	17,3
137	Leonberg .....	841	635	E	9	1,4	626	408	65,2	83	13,3	22	3,5	11	1,8	102	16,3
		206	75,5	Z	4	0,6	631	388	61,5	84	13,3	24	3,8	12	1,9	123	19,5
139	Mähring, M .....	1 521	1 109	E	10	0,9	1 099	796	72,4	110	10,0	33	3,0	16	1,5	144	13,1
		412	72,9	Z	8	0,7	1 101	762	69,2	114	10,4	36	3,3	18	1,6	171	15,5
141	Mitterteich, St .....	5 706	3 876	E	39	1,0	3 837	2 211	57,6	912	23,8	111	2,9	124	3,2	479	12,5
		1 830	67,9	Z	42	1,1	3 834	1 962	51,2	1 012	26,4	122	3,2	138	3,6	600	15,6
142	Neualbenreuth, M .....	1 148	864	E	1	0,1	863	545	63,2	101	11,7	37	4,3	25	2,9	155	18,0
		284	75,3	Z	2	0,2	862	525	60,9	104	12,1	41	4,8	28	3,2	164	19,0

E = Erststimmen. Z = Zweitstimmen.

## Regierungsbezirken, Kreisen und Gemeinden

Von den gültigen Stimmen entfielen auf																	Schl. Nr.
davon																	
FDP	AfD	FREIE WÄHLER	PIRATEN	ÖDP	BP	NPD	Tierschutz- partei	REP	DIE FRAUEN	DIE VIOLETTEN	PDV	pro Deutschland	BÜNDNIS 21/RRP	MLPD	BüSo	Übrige	
Anzahl																	
17	18	19	20	21	22	23	24	25	26	27	28	29	30	31	32	33	
Noch: Oberpfalz																	376
2	-	23	-	4	8	8	-	-	-	-	-	-	-	-	-	-	167
3	9	12	2	3	6	10	-	3	-	-	1	-	-	-	-	-	168
13	-	32	-	32	20	18	-	-	-	-	-	-	-	-	-	-	169
28	33	24	14	12	15	16	7	4	4	2	1	-	-	-	-	-	170
11	-	48	-	23	19	8	-	-	-	-	-	-	-	-	-	-	171
13	36	44	17	16	12	8	10	-	-	1	2	-	-	-	-	-	172
37	-	137	-	43	112	71	-	-	-	-	-	-	-	-	-	-	173
100	134	138	82	29	88	47	35	19	10	1	4	4	3	-	-	-	174
6	-	78	-	14	11	27	-	-	-	-	-	-	-	-	-	-	175
20	32	51	13	15	15	24	8	1	2	1	1	2	1	-	-	-	176
2	-	38	-	14	4	8	-	-	-	-	-	-	-	-	-	-	177
16	11	28	6	10	4	2	6	9	2	1	-	-	-	-	-	-	178
2	-	17	-	5	6	17	-	-	-	-	-	-	-	-	-	-	179
7	15	26	3	11	7	17	3	2	-	-	1	-	-	-	-	-	180
32	-	121	-	65	55	52	-	-	-	-	-	-	-	-	-	-	181
64	73	126	40	33	48	40	20	8	6	1	2	1	1	-	1	-	182
2	-	16	-	4	4	3	-	-	-	-	-	-	-	-	-	-	183
12	11	9	4	2	3	3	1	3	-	-	-	-	1	-	-	-	184
10	-	49	-	18	8	17	-	-	-	-	-	-	-	-	-	-	185
23	21	29	12	18	10	15	5	4	1	1	-	1	-	-	-	-	186
895	-	3 094	-	1 498	1 398	1 321	-	-	-	-	-	-	-	-	-	-	Zus.
2 141	2 496	2 628	1 196	956	1 095	1 021	560	223	143	52	81	58	26	26	8	-	376
Noch: Oberpfalz																	377
19	32	57	18	13	-	18	-	-	-	-	-	-	-	-	-	-	42
64	57	60	14	5	12	17	5	5	3	-	3	1	-	-	-	1	112
12	15	23	11	2	-	15	-	-	-	-	-	-	-	-	-	-	14
18	18	27	14	2	9	14	6	7	-	-	1	1	-	-	-	-	113
9	13	27	11	3	-	22	-	-	-	-	-	-	-	-	-	-	21
19	23	31	10	1	8	18	6	2	-	-	1	-	-	-	-	1	115
30	45	76	44	37	-	44	-	-	-	-	-	-	-	-	-	-	177
97	84	103	40	21	22	43	20	10	8	5	7	2	-	1	-	-	116
8	9	11	2	3	-	3	-	-	-	-	-	-	-	-	-	-	24
22	17	10	2	6	6	2	5	-	1	-	-	-	-	-	-	-	117
5	13	28	19	7	-	11	-	-	-	-	-	-	-	-	-	-	32
23	22	30	14	5	5	16	7	3	1	-	2	-	-	-	-	1	118
7	20	34	31	10	-	19	-	-	-	-	-	-	-	-	-	-	38
24	30	39	16	6	10	17	10	2	5	1	2	1	-	-	-	-	119
18	27	36	16	6	-	24	-	-	-	-	-	-	-	-	-	-	68
28	41	40	12	9	14	23	6	3	3	1	3	-	-	-	-	-	127
10	8	44	7	4	-	5	-	-	-	-	-	-	-	-	-	-	79
28	16	57	5	1	9	8	6	1	-	1	3	-	-	-	-	-	128
53	47	157	44	35	-	46	-	-	-	-	-	-	-	-	-	-	150
107	95	218	29	23	15	43	26	7	10	3	4	4	1	-	-	-	129
17	16	67	12	7	-	19	-	-	-	-	-	-	-	-	-	-	29
25	21	91	14	5	8	16	4	2	5	2	-	1	-	-	-	-	131
10	16	11	13	14	-	14	-	-	-	-	-	-	-	-	-	-	62
38	18	21	18	14	6	15	4	1	1	-	2	1	-	-	-	-	132
18	31	37	20	9	-	24	-	-	-	-	-	-	-	-	-	-	58
39	45	44	14	6	16	23	11	11	8	-	2	5	-	-	-	-	133
14	6	30	9	10	-	13	-	-	-	-	-	-	-	-	-	-	20
23	13	36	8	7	7	22	5	-	1	-	1	-	-	-	-	-	137
13	29	39	11	8	-	15	-	-	-	-	-	-	-	-	-	-	29
28	36	44	14	6	10	16	8	2	2	1	2	1	-	1	-	-	139
45	79	124	66	32	-	47	-	-	-	-	-	-	-	-	-	-	86
128	133	130	53	27	34	44	17	8	8	5	4	6	-	1	2	-	141
18	20	47	21	12	-	18	-	-	-	-	-	-	-	-	-	-	19
26	28	44	16	9	4	21	12	-	2	1	-	1	-	-	-	-	142

## Noch: 1. Ergebnisse der Bundestagswahl 2013 nach

Schl. Nr.	Gebiet	Wahlberechtigte	Wähler	Art der Stimme	Ungültige Stimmen		Gültige Stimmen		Von den gültigen Stimmen entfielen auf									
									Nichtwähler	Wahlbeteiligung in %	CSU		SPD		GRÜNE		DIE LINKE	
		Anzahl	%		Anzahl	%	Anzahl	%			Anzahl	%	Anzahl	%	Anzahl	%		
		1	2		3	4	5	6	7	8	9	10	11	12	13	14	15	16

## Noch: Oberpfalz

## 377 Noch: Landkreis Tirschenreuth

143	Neusorg .....	1 620	1 194	E	7	0,6	1 187	711	59,9	210	17,7	57	4,8	42	3,5	167	14,1
		426	73,7	Z	8	0,7	1 186	666	56,2	244	20,6	50	4,2	48	4,0	178	15,0
145	Pechbrunn .....	1 155	883	E	8	0,9	875	472	53,9	252	28,8	30	3,4	24	2,7	97	11,1
		272	76,5	Z	11	1,2	872	451	51,7	239	27,4	37	4,2	26	3,0	119	13,6
146	Plößberg, M .....	2 665	2 020	E	27	1,3	1 993	1 281	64,3	364	18,3	62	3,1	48	2,4	238	11,9
		645	75,8	Z	29	1,4	1 991	1 180	59,3	399	20,0	79	4,0	50	2,5	283	14,2
148	Pullenreuth .....	1 456	1 066	E	10	0,9	1 056	690	65,3	163	15,4	30	2,8	26	2,5	147	13,9
		390	73,2	Z	13	1,2	1 053	640	60,8	194	18,4	34	3,2	31	2,9	154	14,6
149	Reuth b.Erbendorf .....	960	695	E	7	1,0	688	309	44,9	207	30,1	18	2,6	13	1,9	141	20,5
		265	72,4	Z	9	1,3	686	309	45,0	199	29,0	28	4,1	14	2,0	136	19,8
154	Tirschenreuth, St .....	7 422	5 165	E	53	1,0	5 112	3 236	63,3	837	16,4	190	3,7	144	2,8	705	13,8
		2 257	69,6	Z	56	1,1	5 109	2 975	58,2	934	18,3	233	4,6	167	3,3	800	15,7
157	Waldershof, St .....	3 628	2 556	E	19	0,7	2 537	1 588	62,6	432	17,0	89	3,5	74	2,9	354	14,0
		1 072	70,5	Z	23	0,9	2 533	1 467	57,9	448	17,7	106	4,2	89	3,5	423	16,7
158	Waldsassen, St .....	5 433	3 725	E	31	0,8	3 694	2 272	61,5	755	20,4	82	2,2	95	2,6	490	13,3
		1 708	68,6	Z	28	0,8	3 697	2 087	56,5	780	21,1	121	3,3	123	3,3	586	15,9
159	Wiesau, M .....	3 424	2 410	E	17	0,7	2 393	1 478	61,8	456	19,1	62	2,6	51	2,1	346	14,5
		1 014	70,4	Z	29	1,2	2 381	1 347	56,6	505	21,2	76	3,2	72	3,0	381	16,0
	Zusammen	60 457	43 071	E	394	0,9	42 677	26 094	61,1	7 910	18,5	1 506	3,5	1 030	2,4	6 137	14,4
		17 386	71,2	Z	443	1,0	42 628	24 184	56,7	8 606	20,2	1 673	3,9	1 277	3,0	6 888	16,2
	Landkreise zusammen	681 102	473 676	E	4 434	0,9	469 242	265 743	56,6	102 838	21,9	20 538	4,4	12 837	2,7	67 286	14,3
		207 426	69,5	Z	4 582	1,0	469 094	252 908	53,9	91 185	19,4	24 337	5,2	14 733	3,1	85 931	18,3

E = Erststimmen. Z = Zweitstimmen.

## Regierungsbezirken, Kreisen und Gemeinden

Von den gültigen Stimmen entfielen auf																	Schl. Nr.
davon																	
FDP	AfD	FREIE WÄHLER	PIRATEN	ÖDP	BP	NPD	Tierschutz- partei	REP	DIE FRAUEN	DIE VIOLETTEN	PDV	pro Deutschland	BÜNDNIS 21/RRP	MLPD	BüSo	Übrige	
Anzahl																	
17	18	19	20	21	22	23	24	25	26	27	28	29	30	31	32	33	

Noch: Oberpfalz

																		377
16	26	34	20	7	-	27	-	-	-	-	-	-	-	-	-	-	37	143
40	36	38	15	2	10	19	5	5	1	2	4	1	-	-	-	-	-	-
10	16	14	26	5	-	10	-	-	-	-	-	-	-	-	-	-	16	145
27	20	17	17	4	6	11	4	3	1	2	5	1	1	-	-	-	-	-
30	28	48	17	31	-	22	-	-	-	-	-	-	-	-	-	-	62	146
68	54	65	24	14	14	17	13	2	4	-	6	2	-	-	-	-	-	-
18	9	34	13	3	-	14	-	-	-	-	-	-	-	-	-	-	56	148
26	28	47	10	4	11	15	5	3	2	1	1	-	-	-	-	1	-	-
9	13	38	12	14	-	22	-	-	-	-	-	-	-	-	-	-	33	149
18	19	40	9	6	11	22	5	1	1	1	1	2	-	-	-	-	-	-
68	91	151	77	64	-	48	-	-	-	-	-	-	-	-	-	-	206	154
189	159	171	79	55	33	45	35	11	7	3	4	5	-	3	1	-	-	-
24	55	72	60	36	-	42	-	-	-	-	-	-	-	-	-	-	65	157
78	75	87	46	28	18	46	27	9	3	2	1	1	-	1	1	-	-	-
57	84	120	59	35	-	50	-	-	-	-	-	-	-	-	-	-	85	158
134	125	108	47	23	33	49	37	7	7	5	2	3	-	3	3	-	-	-
34	52	85	56	13	-	33	-	-	-	-	-	-	-	-	-	-	73	159
77	75	85	54	10	16	26	14	9	2	4	3	5	1	-	-	-	-	-
572	800	1 444	695	420	-	625	-	-	-	-	-	-	-	-	-	-	1 581	Zus.
1 394	1 288	1 683	594	299	347	608	303	114	86	40	64	44	3	10	11	-	-	-
9 837	5 977	21 610	6 311	9 081	2 964	6 719	-	-	-	-	-	-	-	-	-	-	4 787	Lkr
16 798	16 497	21 326	7 625	5 635	5 222	5 653	3 274	1 432	866	418	508	368	132	103	74	-	-	-

## Noch: 1. Ergebnisse der Bundestagswahl 2013 nach

Schl. Nr.	Gebiet	Wahlberechtigte		Wähler		Art der Stimme	Ungültige Stimmen		Gültige Stimmen		Von den gültigen Stimmen entfielen auf									
		Nichtwähler	Wahlbeteiligung in %	Anzahl	%		Anzahl	%	CSU		SPD		GRÜNE		DIE LINKE		Sonstige			
									Anzahl	%	Anzahl	%	Anzahl	%	Anzahl	%	Anzahl	%		
																			1	2
<b>Oberfranken</b>																				
<b>Kreisfreie Städte</b>																				
461	Bamberg .....	54 621	36 047	E	291	0,8	35 756	15 970	44,7	9 340	26,1	4 774	13,4	1 512	4,2	4 160	11,6			
		18 574	66,0	Z	261	0,7	35 786	14 843	41,5	7 926	22,1	4 740	13,2	1 966	5,5	6 311	17,6			
462	Bayreuth .....	56 951	37 600	E	369	1,0	37 231	18 322	49,2	10 565	28,4	3 266	8,8	1 182	3,2	3 896	10,5			
		19 351	66,0	Z	242	0,6	37 358	16 489	44,1	9 312	24,9	3 458	9,3	1 420	3,8	6 679	17,9			
463	Coburg .....	32 384	21 487	E	135	0,6	21 352	8 661	40,6	8 628	40,4	1 227	5,7	870	4,1	1 966	9,2			
		10 897	66,4	Z	140	0,7	21 347	8 557	40,1	6 158	28,8	2 002	9,4	1 109	5,2	3 521	16,5			
464	Hof .....	34 371	21 741	E	227	1,0	21 514	11 952	55,6	5 588	26,0	1 346	6,3	1 131	5,3	1 497	7,0			
		12 630	63,3	Z	249	1,1	21 492	9 880	46,0	5 396	25,1	1 332	6,2	1 163	5,4	3 721	17,3			
	Kreisfreie Städte zusammen	178 327	116 875	E	1 022	0,9	115 853	54 905	47,4	34 121	29,5	10 613	9,2	4 695	4,1	11 519	9,9			
		61 452	65,5	Z	892	0,8	115 983	49 769	42,9	28 792	24,8	11 532	9,9	5 658	4,9	20 232	17,4			
<b>471 Landkreis Bamberg</b>																				
111	Altendorf .....	1 636	1 145	E	11	1,0	1 134	651	57,4	232	20,5	58	5,1	31	2,7	162	14,3			
		491	70,0	Z	9	0,8	1 136	631	55,5	172	15,1	65	5,7	31	2,7	237	20,9			
115	Baunach, St .....	3 228	2 371	E	19	0,8	2 352	1 414	60,1	435	18,5	104	4,4	91	3,9	308	13,1			
		857	73,5	Z	21	0,9	2 350	1 276	54,3	411	17,5	142	6,0	107	4,6	414	17,6			
117	Bischberg .....	4 776	3 491	E	44	1,3	3 447	1 861	54,0	731	21,2	223	6,5	106	3,1	526	15,3			
		1 285	73,1	Z	27	0,8	3 464	1 715	49,5	682	19,7	279	8,1	133	3,8	655	18,9			
119	Breitengüßbach .....	3 663	2 700	E	23	0,9	2 677	1 587	59,3	517	19,3	116	4,3	101	3,8	356	13,3			
		963	73,7	Z	22	0,8	2 678	1 430	53,4	518	19,3	148	5,5	107	4,0	475	17,7			
120	Burgebrach, M .....	5 225	3 732	E	32	0,9	3 700	2 410	65,1	577	15,6	164	4,4	117	3,2	432	11,7			
		1 493	71,4	Z	40	1,1	3 692	2 256	61,1	470	12,7	172	4,7	131	3,5	663	18,0			
122	Burgwindheim, M .....	1 074	740	E	10	1,4	730	425	58,2	116	15,9	33	4,5	24	3,3	132	18,1			
		334	68,9	Z	7	0,9	733	409	55,8	101	13,8	32	4,4	23	3,1	168	22,9			
123	Buttenheim, M .....	2 710	2 026	E	14	0,7	2 012	1 268	63,0	368	18,3	89	4,4	41	2,0	246	12,2			
		684	74,8	Z	18	0,9	2 008	1 236	61,6	285	14,2	88	4,4	42	2,1	357	17,8			
128	Ebrach, M .....	1 380	981	E	10	1,0	971	594	61,2	191	19,7	60	6,2	25	2,6	101	10,4			
		399	71,1	Z	9	0,9	972	542	55,8	163	16,8	59	6,1	33	3,4	175	18,0			
131	Frensdorf .....	3 878	2 799	E	38	1,4	2 761	1 686	61,1	536	19,4	145	5,3	82	3,0	312	11,3			
		1 079	72,2	Z	29	1,0	2 770	1 600	57,8	423	15,3	180	6,5	97	3,5	470	17,0			
133	Gerach .....	783	585	E	9	1,5	576	317	55,0	139	24,1	16	2,8	21	3,6	83	14,4			
		198	74,7	Z	13	2,2	572	295	51,6	130	22,7	22	3,8	21	3,7	104	18,2			
137	Gundelsheim .....	2 713	2 082	E	15	0,7	2 067	1 162	56,2	414	20,0	114	5,5	80	3,9	297	14,4			
		631	76,7	Z	11	0,5	2 071	1 050	50,7	400	19,3	152	7,3	85	4,1	384	18,5			
140	Hallstadt, St .....	6 739	4 525	E	44	1,0	4 481	2 393	53,4	1 109	24,7	248	5,5	181	4,0	550	12,3			
		2 214	67,1	Z	34	0,8	4 491	2 197	48,9	945	21,0	296	6,6	211	4,7	842	18,7			
142	Heiligenstadt i.OFr., M .....	2 888	2 178	E	26	1,2	2 152	1 419	65,9	334	15,5	70	3,3	46	2,1	283	13,2			
		710	75,4	Z	19	0,9	2 159	1 297	60,1	328	15,2	77	3,6	62	2,9	395	18,3			
145	Hirschaid, M .....	9 533	6 703	E	55	0,8	6 648	3 849	57,9	1 573	23,7	282	4,2	184	2,8	760	11,4			
		2 830	70,3	Z	63	0,9	6 640	3 535	53,2	1 229	18,5	410	6,2	203	3,1	1 263	19,0			
150	Kemmern .....	2 121	1 570	E	19	1,2	1 551	971	62,6	240	15,5	62	4,0	43	2,8	235	15,2			
		551	74,0	Z	20	1,3	1 550	893	57,6	238	15,4	79	5,1	49	3,2	291	18,8			
151	Königsfeld .....	1 083	872	E	8	0,9	864	629	72,8	62	7,2	28	3,2	12	1,4	133	15,4			
		211	80,5	Z	5	0,6	867	573	66,1	68	7,8	38	4,4	16	1,8	172	19,8			
152	Lauter .....	945	654	E	7	1,1	647	416	64,3	91	14,1	22	3,4	21	3,2	97	15,0			
		291	69,2	Z	9	1,4	645	386	59,8	94	14,6	26	4,0	23	3,6	116	18,0			
154	Lisberg .....	1 433	947	E	12	1,3	935	531	56,8	218	23,3	42	4,5	20	2,1	124	13,3			
		486	66,1	Z	9	1,0	938	500	53,3	183	19,5	50	5,3	31	3,3	174	18,6			
155	Litzendorf .....	4 891	3 622	E	36	1,0	3 586	1 977	55,1	750	20,9	228	6,4	130	3,6	501	14,0			
		1 269	74,1	Z	30	0,8	3 592	1 776	49,4	721	20,1	297	8,3	141	3,9	657	18,3			
159	Memmelsdorf .....	7 172	5 175	E	54	1,0	5 121	2 822	55,1	1 186	23,2	257	5,0	200	3,9	656	12,8			
		1 997	72,2	Z	52	1,0	5 123	2 540	49,6	1 155	22,5	348	6,8	234	4,6	846	16,5			
165	Oberhaid .....	3 581	2 512	E	33	1,3	2 479	1 273	51,4	631	25,5	107	4,3	79	3,2	389	15,7			
		1 069	70,1	Z	27	1,1	2 485	1 154	46,4	619	24,9	133	5,4	100	4,0	479	19,3			
169	Pettstadt .....	1 524	1 080	E	5	0,5	1 075	592	55,1	275	25,6	68	6,3	37	3,4	103	9,6			
		444	70,9	Z	4	0,4	1 076	564	52,4	217	20,2	85	7,9	46	4,3	164	15,2			
172	Pommersfelden .....	2 200	1 588	E	14	0,9	1 574	958	60,9	295	18,7	91	5,8	56	3,6	174	11,1			
		612	72,2	Z	11	0,7	1 577	865	54,9	275	17,4	98	6,2	61	3,9	278	17,6			

E = Erststimmen. Z = Zweitstimmen.



## Regierungsbezirken, Kreisen und Gemeinden

Von den gültigen Stimmen entfielen auf																	Schl. Nr.
davon																	
FDP	AfD	FREIE WÄHLER	PIRATEN	ÖDP	BP	NPD	Tierschutz- partei	REP	DIE FRAUEN	DIE VIOLETTEN	PDV	pro Deutschland	BÜNDNIS 21/RRP	MLPD	BüSo	Übrige	
Anzahl																	
17	18	19	20	21	22	23	24	25	26	27	28	29	30	31	32	33	

## Oberfranken

988	1 275	510	1 028	-	-	359	-	-	-	-	-	-	-	-	-	-	461
1 909	1 545	477	1 022	307	126	331	252	113	82	39	36	15	13	38	6	-	-
1 373	1 243	-	953	-	-	327	-	-	-	-	-	-	-	-	-	-	462
2 506	1 657	543	877	205	99	255	270	81	81	35	29	14	16	8	3	-	-
511	647	201	367	-	-	240	-	-	-	-	-	-	-	-	-	-	463
1 124	1 040	242	418	141	58	245	132	24	32	20	17	12	4	8	4	-	-
318	881	-	-	-	-	298	-	-	-	-	-	-	-	-	-	-	464
904	1 144	330	514	75	117	250	188	79	38	17	33	16	7	6	3	-	-
3 190	4 046	711	2 348	-	-	1 224	-	-	-	-	-	-	-	-	-	-	Zus.
6 443	5 386	1 592	2 831	728	400	1 081	842	297	233	111	115	57	40	60	16	-	-
																	<b>471</b>
30	45	26	34	-	-	27	-	-	-	-	-	-	-	-	-	-	111
50	53	35	34	4	7	28	13	6	3	2	1	-	-	-	-	1	-
32	58	49	46	17	47	59	-	-	-	-	-	-	-	-	-	-	115
91	87	64	43	14	24	50	20	12	3	2	1	1	1	1	-	-	-
97	114	85	67	43	48	72	-	-	-	-	-	-	-	-	-	-	117
198	137	69	68	29	21	68	26	20	9	4	2	2	-	2	-	-	-
39	90	49	55	22	39	62	-	-	-	-	-	-	-	-	-	-	119
106	112	57	53	13	18	60	16	20	12	1	4	2	-	-	1	-	-
72	113	84	77	-	-	86	-	-	-	-	-	-	-	-	-	-	120
146	135	97	79	18	31	81	24	29	14	2	2	4	-	1	-	-	-
15	25	35	27	-	-	30	-	-	-	-	-	-	-	-	-	-	122
23	28	38	18	3	7	22	6	14	7	-	1	-	-	1	-	-	-
49	69	68	38	-	-	22	-	-	-	-	-	-	-	-	-	-	123
73	86	72	38	14	14	28	12	9	5	1	2	1	1	1	-	-	-
18	26	28	16	-	-	13	-	-	-	-	-	-	-	-	-	-	128
49	37	30	11	1	9	22	6	4	2	-	3	1	-	-	-	-	-
46	93	62	61	-	-	50	-	-	-	-	-	-	-	-	-	-	131
103	100	48	58	23	26	45	25	17	10	4	3	3	1	3	1	-	-
4	22	4	7	2	26	18	-	-	-	-	-	-	-	-	-	-	133
19	23	13	7	2	9	15	7	4	3	-	1	1	-	-	-	-	-
42	72	41	41	31	31	39	-	-	-	-	-	-	-	-	-	-	137
93	86	52	44	20	16	29	18	16	4	3	-	1	-	2	-	-	-
84	149	85	156	-	-	76	-	-	-	-	-	-	-	-	-	-	140
179	199	93	130	19	30	69	41	48	11	4	8	6	2	2	1	-	-
33	80	52	27	24	24	43	-	-	-	-	-	-	-	-	-	-	142
87	88	61	37	24	18	41	11	22	1	-	3	2	-	-	-	-	-
129	181	194	161	-	-	95	-	-	-	-	-	-	-	-	-	-	145
273	255	246	169	42	33	106	63	23	24	9	8	3	2	5	2	-	-
20	64	18	34	22	36	41	-	-	-	-	-	-	-	-	-	-	150
59	71	20	30	17	19	40	8	18	3	1	2	2	-	1	-	-	-
12	31	32	9	8	13	28	-	-	-	-	-	-	-	-	-	-	151
32	35	37	8	6	10	20	5	15	1	-	2	-	1	-	-	-	-
3	22	24	12	6	13	17	-	-	-	-	-	-	-	-	-	-	152
14	22	22	15	3	7	19	6	7	-	-	1	-	-	-	-	-	-
37	23	23	19	-	-	22	-	-	-	-	-	-	-	-	-	-	154
45	16	28	19	9	8	18	7	11	3	1	2	4	2	-	1	-	-
52	137	55	81	51	58	67	-	-	-	-	-	-	-	-	-	-	155
143	167	61	87	34	35	58	20	24	14	6	4	3	-	1	-	-	-
102	159	95	113	50	53	84	-	-	-	-	-	-	-	-	-	-	159
201	177	105	114	28	37	79	42	29	10	5	8	4	4	3	-	-	-
45	71	61	73	29	45	65	-	-	-	-	-	-	-	-	-	-	165
86	89	53	67	16	33	59	13	33	14	4	3	4	2	2	1	-	-
21	32	26	17	-	-	7	-	-	-	-	-	-	-	-	-	-	169
57	33	22	9	13	8	11	7	2	2	-	-	-	-	-	-	-	-
38	51	33	35	-	-	17	-	-	-	-	-	-	-	-	-	-	172
89	54	46	35	7	8	16	9	4	5	2	1	1	1	-	-	-	-

## Noch: 1. Ergebnisse der Bundestagswahl 2013 nach

Schl. Nr.	Gebiet	Wahlberechtigte		Wähler		Art der Stimme	Ungültige Stimmen		Gültige Stimmen		Von den gültigen Stimmen entfielen auf									
		Nichtwähler	Wahlbeteiligung in %	Anzahl	%		Anzahl	%	CSU		SPD		GRÜNE		DIE LINKE		Sonstige			
									Anzahl	%	Anzahl	%	Anzahl	%	Anzahl	%	Anzahl	%		
																			1	2

## Noch: Oberfranken

## 471 Noch: Landkreis Bamberg

173	Priesendorf .....	1 166	771	E	5	0,6	766	452	59,0	174	22,7	26	3,4	29	3,8	85	11,1
		395	66,1	Z	5	0,6	766	403	52,6	167	21,8	30	3,9	34	4,4	132	17,2
174	Rattelsdorf, M .....	3 705	2 767	E	30	1,1	2 737	1 665	60,8	499	18,2	96	3,5	68	2,5	409	14,9
		938	74,7	Z	30	1,1	2 737	1 498	54,7	486	17,8	130	4,7	90	3,3	533	19,5
175	Reckendorf .....	1 616	1 191	E	10	0,8	1 181	694	58,8	201	17,0	39	3,3	34	2,9	213	18,0
		425	73,7	Z	7	0,6	1 184	658	55,6	202	17,1	60	5,1	42	3,5	222	18,8
185	Scheßlitz, St .....	5 607	4 294	E	58	1,4	4 236	2 760	65,2	585	13,8	165	3,9	97	2,3	629	14,8
		1 313	76,6	Z	47	1,1	4 247	2 506	59,0	576	13,6	215	5,1	118	2,8	832	19,6
186	Schönbrunn i.Steigerwald ...	1 547	1 088	E	19	1,7	1 069	632	59,1	215	20,1	45	4,2	29	2,7	148	13,8
		459	70,3	Z	22	2,0	1 066	574	53,8	188	17,6	49	4,6	39	3,7	216	20,3
189	Stadelhofen .....	997	803	E	2	0,2	801	590	73,7	55	6,9	17	2,1	18	2,2	121	15,1
		194	80,5	Z	4	0,5	799	543	68,0	59	7,4	23	2,9	23	2,9	151	18,9
191	Stegaurach .....	5 421	3 922	E	28	0,7	3 894	2 111	54,2	816	21,0	288	7,4	120	3,1	559	14,4
		1 499	72,3	Z	24	0,6	3 898	1 954	50,1	677	17,4	309	7,9	147	3,8	811	20,8
195	Strullendorf .....	6 273	4 431	E	31	0,7	4 400	1 863	42,3	1 870	42,5	148	3,4	119	2,7	400	9,1
		1 842	70,6	Z	30	0,7	4 401	2 268	51,5	965	21,9	269	6,1	166	3,8	733	16,7
207	Viereth-Trunstadt .....	2 868	2 022	E	26	1,3	1 996	1 151	57,7	370	18,5	65	3,3	70	3,5	340	17,0
		846	70,5	Z	19	0,9	2 003	1 046	52,2	362	18,1	86	4,3	82	4,1	427	21,3
208	Walsdorf .....	1 970	1 375	E	11	0,8	1 364	675	49,5	352	25,8	90	6,6	56	4,1	191	14,0
		595	69,8	Z	11	0,8	1 364	638	46,8	298	21,8	98	7,2	74	5,4	256	18,8
209	Wattendorf .....	566	457	E	4	0,9	453	383	84,5	21	4,6	4	0,9	3	0,7	42	9,3
		109	80,7	Z	9	2,0	448	344	76,8	30	6,7	3	0,7	5	1,1	66	14,7
214	Zapfendorf, M .....	3 984	2 829	E	23	0,8	2 806	1 753	62,5	435	15,5	119	4,2	87	3,1	412	14,7
		1 155	71,0	Z	23	0,8	2 806	1 550	55,2	441	15,7	148	5,3	92	3,3	575	20,5
220	Schlüsselfeld, St .....	4 469	3 023	E	24	0,8	2 999	2 014	67,2	453	15,1	88	2,9	94	3,1	350	11,7
		1 446	67,6	Z	23	0,8	3 000	1 827	60,9	425	14,2	93	3,1	95	3,2	560	18,7
	Zusammen	115 365	83 051	E	809	1,0	82 242	47 948	58,3	17 066	20,8	3 817	4,6	2 552	3,1	10 859	13,2
		32 314	72,0	Z	743	0,9	82 308	44 529	54,1	14 703	17,9	4 789	5,8	2 994	3,6	15 293	18,6

## 472 Landkreis Bayreuth

111	Ahorntal .....	1 782	1 466	E	11	0,8	1 455	1 027	70,6	223	15,3	54	3,7	27	1,9	124	8,5
		316	82,3	Z	5	0,3	1 461	922	63,1	185	12,7	62	4,2	27	1,8	265	18,1
115	Aufseß .....	1 071	821	E	12	1,5	809	556	68,7	111	13,7	34	4,2	20	2,5	88	10,9
		250	76,7	Z	4	0,5	817	513	62,8	100	12,2	24	2,9	19	2,3	161	19,7
116	Bad Berneck i.Fichtelgebirge, St	3 411	2 194	E	26	1,2	2 168	1 176	54,2	640	29,5	94	4,3	78	3,6	180	8,3
		1 217	64,3	Z	25	1,1	2 169	983	45,3	611	28,2	106	4,9	90	4,1	379	17,5
118	Betzenstein, St .....	2 034	1 485	E	16	1,1	1 469	894	60,9	352	24,0	73	5,0	36	2,5	114	7,8
		549	73,0	Z	10	0,7	1 475	774	52,5	325	22,0	88	6,0	46	3,1	242	16,4
119	Bindlach .....	5 804	4 000	E	48	1,2	3 952	2 232	56,5	1 051	26,6	207	5,2	128	3,2	334	8,5
		1 804	68,9	Z	35	0,9	3 965	1 963	49,5	1 033	26,1	190	4,8	146	3,7	633	16,0
121	Bischofsgrün .....	1 638	1 215	E	13	1,1	1 202	595	49,5	426	35,4	60	5,0	43	3,6	78	6,5
		423	74,2	Z	13	1,1	1 202	523	43,5	388	32,3	68	5,7	43	3,6	180	15,0
127	Creußen, St .....	3 965	2 829	E	22	0,8	2 807	1 567	55,8	743	26,5	143	5,1	81	2,9	273	9,7
		1 136	71,3	Z	19	0,7	2 810	1 395	49,6	677	24,1	164	5,8	87	3,1	487	17,3
131	Eckersdorf .....	4 344	3 337	E	25	0,7	3 312	1 745	52,7	988	29,8	217	6,6	80	2,4	282	8,5
		1 007	76,8	Z	18	0,5	3 319	1 560	47,0	922	27,8	230	6,9	91	2,7	516	15,5
133	Emtmannsberg .....	860	655	E	7	1,1	648	372	57,4	172	26,5	36	5,6	21	3,2	47	7,3
		205	76,2	Z	5	0,8	650	340	52,3	159	24,5	39	6,0	25	3,8	87	13,4
138	Fichtelberg .....	1 611	1 105	E	19	1,7	1 086	693	63,8	212	19,5	30	2,8	29	2,7	122	11,2
		506	68,6	Z	17	1,5	1 088	628	57,7	192	17,6	28	2,6	37	3,4	203	18,7
139	Gefrees, St .....	3 731	2 650	E	32	1,2	2 618	1 393	53,2	823	31,4	107	4,1	70	2,7	225	8,6
		1 081	71,0	Z	13	0,5	2 637	1 317	49,9	737	27,9	119	4,5	79	3,0	385	14,6
140	Gesees .....	1 063	827	E	12	1,5	815	478	58,7	195	23,9	61	7,5	12	1,5	69	8,5
		236	77,8	Z	6	0,7	821	409	49,8	181	22,0	54	6,6	17	2,1	160	19,5
141	Glashütten .....	1 164	838	E	10	1,2	828	440	53,1	261	31,5	45	5,4	31	3,7	51	6,2
		326	72,0	Z	10	1,2	828	370	44,7	245	29,6	40	4,8	37	4,5	136	16,4
143	Goldkronach, St .....	2 986	2 231	E	14	0,6	2 217	1 353	61,0	582	26,3	89	4,0	55	2,5	138	6,2
		755	74,7	Z	19	0,9	2 212	1 080	48,8	611	27,6	120	5,4	64	2,9	337	15,2

E = Erststimmen. Z = Zweitstimmen.

## Regierungsbezirken, Kreisen und Gemeinden

Von den gültigen Stimmen entfielen auf																	Schl. Nr.
davon																	
FDP	AfD	FREIE WÄHLER	PIRATEN	ÖDP	BP	NPD	Tierschutz- partei	REP	DIE FRAUEN	DIE VIOLETTEN	PDV	pro Deutschland	BÜNDNIS 21/RRP	MLPD	BüSo	Übrige	
Anzahl																	
17	18	19	20	21	22	23	24	25	26	27	28	29	30	31	32	33	

## Noch: Oberfranken

																	471
7	23	17	27	-	-	11	-	-	-	-	-	-	-	-	-	-	173
30	18	18	24	1	7	14	4	6	2	-	5	1	2	-	-	-	
47	127	67	54	24	36	54	-	-	-	-	-	-	-	-	-	-	174
99	145	73	60	24	17	54	31	15	6	2	4	2	1	-	-	-	
13	39	30	25	8	81	17	-	-	-	-	-	-	-	-	-	-	175
40	50	34	22	10	24	18	10	7	4	2	-	-	-	1	-	-	
64	139	65	78	50	77	156	-	-	-	-	-	-	-	-	-	-	185
156	166	95	76	30	52	159	35	39	12	4	1	2	3	-	2	-	
20	28	34	38	-	-	28	-	-	-	-	-	-	-	-	-	-	186
36	30	37	34	3	13	34	7	10	6	4	1	1	-	-	-	-	
11	17	18	9	10	36	20	-	-	-	-	-	-	-	-	-	-	189
21	20	24	6	12	33	23	4	4	4	-	-	-	-	-	-	-	
85	214	105	91	-	-	64	-	-	-	-	-	-	-	-	-	-	191
207	217	115	71	26	26	69	37	19	12	3	5	3	-	-	1	-	
55	134	75	73	-	-	63	-	-	-	-	-	-	-	-	-	-	195
133	181	106	90	23	25	76	32	29	19	7	5	4	1	1	1	-	
57	74	49	56	17	36	51	-	-	-	-	-	-	-	-	-	-	207
86	78	59	48	11	29	44	19	31	13	4	-	2	2	-	1	-	
28	61	44	34	-	-	24	-	-	-	-	-	-	-	-	-	-	208
42	71	41	31	7	12	26	8	4	5	3	3	3	-	-	-	-	
7	5	7	4	-	2	17	-	-	-	-	-	-	-	-	-	-	209
14	8	6	8	-	3	21	3	3	-	-	-	-	-	-	-	-	
46	122	74	55	30	27	58	-	-	-	-	-	-	-	-	-	-	214
111	160	76	66	23	21	54	21	18	12	3	5	2	2	1	-	-	
43	81	77	62	-	-	87	-	-	-	-	-	-	-	-	-	-	220
120	95	88	53	9	36	100	22	17	6	3	8	1	2	-	-	-	
1 503	2 791	1 891	1 812	444	728	1 690	-	-	-	-	-	-	-	-	-	-	Zus.
3 311	3 329	2 141	1 762	538	726	1 676	638	589	261	86	99	66	30	28	13	-	

## 472

29	39	-	29	-	-	27	-	-	-	-	-	-	-	-	-	-	111
51	55	73	21	6	10	14	13	13	2	2	1	3	-	-	1	-	
12	22	-	34	-	-	20	-	-	-	-	-	-	-	-	-	-	115
27	29	41	16	7	5	17	6	10	1	1	-	1	-	-	-	-	
55	61	-	42	-	-	22	-	-	-	-	-	-	-	-	-	-	116
105	73	85	39	8	11	18	16	12	4	1	4	-	1	2	-	-	
26	37	-	32	-	-	19	-	-	-	-	-	-	-	-	-	-	118
57	53	60	21	7	7	17	11	3	2	1	1	1	1	-	-	-	
81	138	-	71	-	-	44	-	-	-	-	-	-	-	-	-	-	119
145	168	120	64	28	4	33	32	21	14	2	1	-	1	-	-	-	
21	21	-	26	-	-	10	-	-	-	-	-	-	-	-	-	-	121
45	39	34	20	2	9	6	10	5	7	2	1	-	-	-	-	-	
67	88	-	64	-	-	54	-	-	-	-	-	-	-	-	-	-	127
120	100	109	51	13	7	40	20	13	5	1	3	2	3	-	-	-	
80	99	-	67	-	-	36	-	-	-	-	-	-	-	-	-	-	131
141	118	91	54	21	12	30	23	9	2	3	7	2	1	-	2	-	
12	12	-	17	-	-	6	-	-	-	-	-	-	-	-	-	-	133
24	21	9	6	6	1	5	5	8	2	-	-	-	-	-	-	-	
39	48	-	17	-	-	18	-	-	-	-	-	-	-	-	-	-	138
44	44	52	18	3	8	17	4	5	2	2	1	1	1	1	-	-	
37	92	-	57	-	-	39	-	-	-	-	-	-	-	-	-	-	139
65	98	70	55	7	12	34	15	14	4	3	4	2	1	1	-	-	
20	32	-	9	-	-	8	-	-	-	-	-	-	-	-	-	-	140
46	38	38	10	5	2	5	7	3	2	2	2	-	-	-	-	-	
9	16	-	21	-	-	5	-	-	-	-	-	-	-	-	-	-	141
21	15	56	21	6	1	6	4	2	2	2	-	-	-	-	-	-	
33	54	-	28	-	-	23	-	-	-	-	-	-	-	-	-	-	143
85	94	51	38	10	7	20	14	7	5	3	3	-	-	-	-	-	

## Noch: 1. Ergebnisse der Bundestagswahl 2013 nach

Schl. Nr.	Gebiet	Wahlberechtigte		Wähler		Art der Stimme	Ungültige Stimmen		Gültige Stimmen		Von den gültigen Stimmen entfielen auf									
		Nichtwähler	Wahlbeteiligung in %	Anzahl	%		Anzahl	%	CSU		SPD		GRÜNE		DIE LINKE		Sonstige			
									Anzahl	%	Anzahl	%	Anzahl	%	Anzahl	%	Anzahl	%		
																			1	2

## Noch: Oberfranken

## 472 Noch: Landkreis Bayreuth

146	Haag	762 177	585 76,8	E Z	1 4	0,2 0,7	584 581	311 279	53,3 48,0	187 172	32,0 29,6	33 32	5,7 5,5	14 18	2,4 3,1	39 80	6,7 13,8
150	Heinersreuth	3 086 717	2 369 76,8	E Z	15 17	0,6 0,7	2 354 2 352	1 174 1 087	49,9 46,2	844 747	35,9 31,8	125 148	5,3 6,3	49 57	2,1 2,4	162 313	6,9 13,3
154	Hollfeld, St	4 241 1 246	2 995 70,6	E Z	40 34	1,3 1,1	2 955 2 961	1 911 1 725	64,7 58,3	524 504	17,7 17,0	145 166	4,9 5,6	75 82	2,5 2,8	300 484	10,2 16,3
155	Hummeltal	1 970 531	1 439 73,0	E Z	16 7	1,1 0,5	1 423 1 432	816 710	57,3 49,6	361 331	25,4 23,1	106 117	7,4 8,2	20 36	1,4 2,5	120 238	8,4 16,6
156	Kirchenpingarten	971 247	724 74,6	E Z	7 10	1,0 1,4	717 714	559 501	78,0 70,2	77 78	10,7 10,9	10 11	1,4 1,5	5 10	0,7 1,4	66 114	9,2 16,0
164	Mehlmeisel	1 149 368	781 68,0	E Z	6 5	0,8 0,6	775 776	477 407	61,5 52,4	197 203	25,4 26,2	24 21	3,1 2,7	12 17	1,5 2,2	65 128	8,4 16,5
166	Mistelbach	1 260 285	975 77,4	E Z	6 3	0,6 0,3	969 972	493 455	50,9 46,8	344 328	35,5 33,7	58 60	6,0 6,2	26 25	2,7 2,6	48 104	5,0 10,7
167	Mistelgau	2 973 807	2 166 72,9	E Z	17 15	0,8 0,7	2 149 2 151	1 332 1 172	62,0 54,5	512 480	23,8 22,3	107 126	5,0 5,9	52 66	2,4 3,1	146 307	6,8 14,3
175	Pegnitz, St	10 981 3 092	7 889 71,8	E Z	56 38	0,7 0,5	7 833 7 851	4 623 4 095	59,0 52,2	2 113 1 986	27,0 25,3	379 478	4,8 6,1	185 221	2,4 2,8	533 1 071	6,8 13,6
176	Plankenfels	724 204	520 71,8	E Z	3 3	0,6 0,6	517 517	338 297	65,4 57,4	95 75	18,4 14,5	28 34	5,4 6,6	19 20	3,7 3,9	37 91	7,2 17,6
177	Plech, M	1 004 240	764 76,1	E Z	9 9	1,2 1,2	755 755	453 382	60,0 50,6	175 148	23,2 19,6	50 54	6,6 7,2	25 29	3,3 3,8	52 142	6,9 18,8
179	Pottenstein, St	4 405 1 308	3 097 70,3	E Z	38 33	1,2 1,1	3 059 3 064	2 134 1 849	69,8 60,3	478 438	15,6 14,3	101 124	3,3 4,0	67 79	2,2 2,6	279 574	9,1 18,7
180	Prebitz	834 207	627 75,2	E Z	2 3	0,3 0,5	625 624	372 334	59,5 53,5	152 133	24,3 21,3	29 30	4,6 4,8	22 18	3,5 2,9	50 109	8,0 17,5
184	Schnabelwaid, M	808 202	606 75,0	E Z	4 3	0,7 0,5	602 603	351 319	58,3 52,9	146 135	24,3 22,4	25 30	4,2 5,0	18 18	3,0 3,0	62 101	10,3 16,7
188	Seybothenreuth	969 253	716 73,9	E Z	11 6	1,5 0,8	705 710	415 379	58,9 53,4	152 149	21,6 21,0	37 38	5,2 5,4	19 22	2,7 3,1	82 122	11,6 17,2
190	Speichersdorf	4 614 1 474	3 140 68,1	E Z	36 29	1,1 0,9	3 104 3 111	1 800 1 679	58,0 54,0	781 715	25,2 23,0	126 122	4,1 3,9	71 87	2,3 2,8	326 508	10,5 16,3
197	Waischenfeld, St	2 516 590	1 926 76,6	E Z	19 21	1,0 1,1	1 907 1 905	1 257 1 157	65,9 60,7	341 288	17,9 15,1	105 104	5,5 5,5	39 55	2,0 2,9	165 301	8,7 15,8
198	Warmensteinach	1 799 518	1 281 71,2	E Z	16 13	1,2 1,0	1 265 1 268	711 622	56,2 49,1	345 323	27,3 25,5	55 72	4,3 5,7	35 37	2,8 2,9	119 214	9,4 16,9
199	Weidenberg, M	4 925 1 357	3 568 72,4	E Z	45 31	1,3 0,9	3 523 3 537	1 967 1 798	55,8 50,8	849 812	24,1 23,0	191 216	5,4 6,1	83 98	2,4 2,8	433 613	12,3 17,3
	Zusammen	85 455 23 634	61 821 72,3	E Z	614 483	1,0 0,8	61 207 61 338	36 015 32 024	58,8 52,2	15 452 14 411	25,2 23,5	2 984 3 315	4,9 5,4	1 547 1 803	2,5 2,9	5 209 9 785	8,5 16,0

## 473 Landkreis Coburg

112	Ahorn	3 498 927	2 571 73,5	E Z	26 24	1,0 0,9	2 545 2 547	1 168 1 137	45,9 44,6	936 752	36,8 29,5	118 160	4,6 6,3	86 110	3,4 4,3	237 388	9,3 15,2
120	Dörfles-Esbach	3 110 1 049	2 061 66,3	E Z	13 21	0,6 1,0	2 048 2 040	917 876	44,8 42,9	759 612	37,1 30,0	62 92	3,0 4,5	102 123	5,0 6,0	208 337	10,2 16,5
121	Ebersdorf b.Coburg	4 795 1 572	3 223 67,2	E Z	29 29	0,9 0,9	3 194 3 194	1 601 1 466	50,1 45,9	1 108 946	34,7 29,6	115 164	3,6 5,1	94 113	2,9 3,5	276 505	8,6 15,8
132	Großheirath	2 011 454	1 557 77,4	E Z	8 12	0,5 0,8	1 549 1 545	820 789	52,9 51,1	472 333	30,5 21,6	61 97	3,9 6,3	35 57	2,3 3,7	161 269	10,4 17,4
134	Grub a.Forst	2 403 590	1 813 75,4	E Z	12 14	0,7 0,8	1 801 1 799	871 827	48,4 46,0	667 529	37,0 29,4	73 124	4,1 6,9	48 73	2,7 4,1	142 246	7,9 13,7
138	Itzgrund	1 843 438	1 405 76,2	E Z	15 12	1,1 0,9	1 390 1 393	706 645	50,8 46,3	429 368	30,9 26,4	64 79	4,6 5,7	49 67	3,5 4,8	142 234	10,2 16,8
141	Lautertal	3 421 822	2 599 76,0	E Z	37 31	1,4 1,2	2 562 2 568	1 244 1 191	48,6 46,4	925 711	36,1 27,7	87 148	3,4 5,8	71 76	2,8 3,0	235 442	9,2 17,2
144	Meeder	3 132 665	2 467 78,8	E Z	13 14	0,5 0,6	2 454 2 453	1 314 1 263	53,5 51,5	752 550	30,6 22,4	106 179	4,3 7,3	67 93	2,7 3,8	215 368	8,8 15,0

E = Erststimmen. Z = Zweitstimmen.

## Regierungsbezirken, Kreisen und Gemeinden

Von den gültigen Stimmen entfielen auf																	Schl. Nr.
davon																	
FDP	AfD	FREIE WÄHLER	PIRATEN	ÖDP	BP	NPD	Tierschutz- partei	REP	DIE FRAUEN	DIE VIOLETTEN	PDV	pro Deutschland	BÜNDNIS 21/RRP	MLPD	BüSo	Übrige	
Anzahl																	
17	18	19	20	21	22	23	24	25	26	27	28	29	30	31	32	33	

## Noch: Oberfranken

																	472
11	12	-	9	-	-	7	-	-	-	-	-	-	-	-	-	-	146
17	17	16	9	6	2	3	4	3	2	-	-	-	-	1	-	-	
44	58	-	39	-	-	21	-	-	-	-	-	-	-	-	-	-	150
94	75	44	34	8	5	23	16	6	3	-	2	1	2	-	-	-	
62	104	-	86	-	-	48	-	-	-	-	-	-	-	-	-	-	154
115	107	80	53	16	14	38	14	23	10	5	3	4	-	1	1	-	
30	48	-	22	-	-	20	-	-	-	-	-	-	-	-	-	-	155
69	52	61	12	5	1	15	5	11	4	-	1	2	-	-	-	-	
17	26	-	14	-	-	9	-	-	-	-	-	-	-	-	-	-	156
18	33	21	9	3	9	11	3	2	3	-	-	1	1	-	-	-	
13	24	-	14	-	-	14	-	-	-	-	-	-	-	-	-	-	164
14	30	38	12	4	5	15	3	2	3	1	-	1	-	-	-	-	
18	18	-	9	-	-	3	-	-	-	-	-	-	-	-	-	-	166
47	23	17	6	3	1	1	1	3	-	-	-	-	2	-	-	-	
36	47	-	41	-	-	22	-	-	-	-	-	-	-	-	-	-	167
74	56	84	27	4	3	22	17	6	10	1	-	2	1	-	-	-	
134	178	-	131	-	-	90	-	-	-	-	-	-	-	-	-	-	175
292	223	184	121	29	36	68	51	35	9	4	7	9	2	1	-	-	
10	5	-	17	-	-	5	-	-	-	-	-	-	-	-	-	-	176
26	8	21	12	12	2	2	3	3	-	1	1	-	-	-	-	-	
17	19	-	10	-	-	6	-	-	-	-	-	-	-	-	-	-	177
39	28	41	10	3	2	5	1	7	2	1	-	2	-	-	1	-	
49	98	-	84	-	-	48	-	-	-	-	-	-	-	-	-	-	179
121	111	141	51	11	17	41	23	27	14	4	6	4	1	1	1	-	
11	23	-	9	-	-	7	-	-	-	-	-	-	-	-	-	-	180
19	30	35	6	1	1	6	3	3	1	-	2	1	-	-	1	-	
14	21	-	17	-	-	10	-	-	-	-	-	-	-	-	-	-	184
22	23	16	11	1	11	5	7	3	1	1	-	-	-	-	-	-	
18	39	-	17	-	-	8	-	-	-	-	-	-	-	-	-	-	188
26	35	24	16	1	3	6	10	-	1	-	-	-	-	-	-	-	
105	98	-	85	-	-	38	-	-	-	-	-	-	-	-	-	-	190
114	113	104	68	12	19	36	21	9	6	2	1	1	-	2	-	-	
41	31	-	60	-	-	33	-	-	-	-	-	-	-	-	-	-	197
63	36	78	47	11	8	26	6	14	5	1	3	2	1	-	-	-	
35	39	-	24	-	-	21	-	-	-	-	-	-	-	-	-	-	198
45	44	53	18	-	9	16	13	5	2	6	3	-	-	-	-	-	
201	103	-	95	-	-	34	-	-	-	-	-	-	-	-	-	-	199
147	141	137	72	16	6	38	22	19	5	5	1	4	-	-	-	-	
1 387	1 750	-	1 297	-	-	775	-	-	-	-	-	-	-	-	-	-	Zus.
2 338	2 130	2 084	1 028	275	250	639	403	306	135	57	58	46	19	10	7	-	

473

43	86	37	44	-	-	27	-	-	-	-	-	-	-	-	-	-	112
96	120	46	42	14	5	36	13	6	2	5	1	1	-	1	-	-	
41	66	47	24	-	-	30	-	-	-	-	-	-	-	-	-	-	120
84	110	46	27	11	5	26	15	6	4	1	-	-	2	-	-	-	
40	75	58	49	-	-	54	-	-	-	-	-	-	-	-	-	-	121
135	115	87	53	20	14	41	20	4	4	5	2	2	2	-	1	-	
26	37	45	25	-	-	28	-	-	-	-	-	-	-	-	-	-	132
69	64	57	27	7	6	23	4	1	6	-	3	1	1	-	-	-	
24	46	24	24	-	-	24	-	-	-	-	-	-	-	-	-	-	134
53	70	26	24	13	12	23	9	6	4	1	2	2	-	1	-	-	
29	35	44	17	-	-	17	-	-	-	-	-	-	-	-	-	-	138
79	41	51	18	9	7	19	6	-	1	2	1	-	-	-	-	-	
33	78	35	35	-	-	54	-	-	-	-	-	-	-	-	-	-	141
103	139	53	40	9	5	57	20	5	4	5	-	1	1	-	-	-	
35	61	46	41	-	-	32	-	-	-	-	-	-	-	-	-	-	144
109	88	42	45	13	8	28	17	5	6	4	2	1	-	-	-	-	

## Noch: 1. Ergebnisse der Bundestagswahl 2013 nach

Schl. Nr.	Gebiet	Wahlberechtigte		Wähler		Art der Stimme	Ungültige Stimmen		Gültige Stimmen		Von den gültigen Stimmen entfielen auf									
		Nichtwähler	Wahlbeteiligung in %	Anzahl	%		Anzahl	%	CSU		SPD		GRÜNE		DIE LINKE		Sonstige			
									Anzahl	%	Anzahl	%	Anzahl	%	Anzahl	%	Anzahl	%		
																			1	2
Noch: Oberfranken																				
473 Noch: Landkreis Coburg																				
151	Neustadt b.Coburg, GKSt ...	12 116	8 282	E	68	0,8	8 214	4 064	49,5	2 708	33,0	258	3,1	386	4,7	798	9,7			
		3 834	68,4	Z	60	0,7	8 222	3 724	45,3	2 475	30,1	330	4,0	424	5,2	1 269	15,4			
153	Niederfüllbach .....	1 312	1 026	E	5	0,5	1 021	458	44,9	415	40,6	41	4,0	24	2,4	83	8,1			
		286	78,2	Z	6	0,6	1 020	428	42,0	321	31,5	94	9,2	22	2,2	155	15,2			
158	Bad Rodach, St .....	5 165	3 662	E	34	0,9	3 628	1 702	46,9	1 289	35,5	182	5,0	108	3,0	347	9,6			
		1 503	70,9	Z	33	0,9	3 629	1 561	43,0	1 087	30,0	283	7,8	136	3,7	562	15,5			
159	Rödental, St .....	10 718	7 096	E	62	0,9	7 034	3 342	47,5	2 390	34,0	288	4,1	285	4,1	729	10,4			
		3 622	66,2	Z	61	0,9	7 035	3 064	43,6	1 969	28,0	460	6,5	334	4,7	1 208	17,2			
165	Seßlach, St .....	3 287	2 472	E	18	0,7	2 454	1 476	60,1	530	21,6	93	3,8	62	2,5	293	11,9			
		815	75,2	Z	17	0,7	2 455	1 380	56,2	424	17,3	124	5,1	71	2,9	456	18,6			
166	Sonnefeld .....	4 112	2 919	E	14	0,5	2 905	1 476	50,8	950	32,7	103	3,5	109	3,8	267	9,2			
		1 193	71,0	Z	23	0,8	2 896	1 392	48,1	846	29,2	129	4,5	121	4,2	408	14,1			
170	Untersiemau .....	3 338	2 485	E	5	0,2	2 480	1 126	45,4	948	38,2	101	4,1	63	2,5	242	9,8			
		853	74,4	Z	12	0,5	2 473	1 066	43,1	757	30,6	159	6,4	76	3,1	415	16,8			
174	Weidhausen b.Coburg .....	2 589	1 707	E	10	0,6	1 697	863	50,9	531	31,3	54	3,2	72	4,2	177	10,4			
		882	65,9	Z	14	0,8	1 693	796	47,0	486	28,7	86	5,1	74	4,4	251	14,8			
175	Weitramsdorf .....	3 981	2 816	E	23	0,8	2 793	1 297	46,4	1 037	37,1	130	4,7	99	3,5	230	8,2			
		1 165	70,7	Z	20	0,7	2 796	1 237	44,2	833	29,8	179	6,4	118	4,2	429	15,3			
	Zusammen	70 831	50 161	E	392	0,8	49 769	24 445	49,1	16 846	33,8	1 936	3,9	1 760	3,5	4 782	9,6			
		20 670	70,8	Z	403	0,8	49 758	22 842	45,9	13 999	28,1	2 887	5,8	2 088	4,2	7 942	16,0			

## 474 Landkreis Forchheim

119	Dormitz .....	1 664	1 348	E	10	0,7	1 338	696	52,0	295	22,0	120	9,0	35	2,6	192	14,3
		316	81,0	Z	10	0,7	1 338	633	47,3	265	19,8	121	9,0	47	3,5	272	20,3
121	Ebermannstadt, St .....	5 541	4 044	E	43	1,1	4 001	2 369	59,2	843	21,1	248	6,2	129	3,2	412	10,3
		1 497	73,0	Z	36	0,9	4 008	2 066	51,5	733	18,3	283	7,1	138	3,4	788	19,7
122	Effeltrich .....	2 112	1 606	E	9	0,6	1 597	948	59,4	274	17,2	113	7,1	39	2,4	223	14,0
		506	76,0	Z	8	0,5	1 598	830	51,9	268	16,8	138	8,6	39	2,4	323	20,2
123	Eggolsheim, M .....	5 068	3 822	E	31	0,8	3 791	2 226	58,7	627	16,5	251	6,6	98	2,6	589	15,5
		1 246	75,4	Z	27	0,7	3 795	2 079	54,8	633	16,7	278	7,3	107	2,8	698	18,4
124	Egloffstein, M .....	1 569	1 142	E	28	2,5	1 114	623	55,9	246	22,1	78	7,0	42	3,8	125	11,2
		427	72,8	Z	8	0,7	1 134	545	48,1	211	18,6	83	7,3	41	3,6	254	22,4
126	Forchheim, GKSt .....	23 431	15 958	E	112	0,7	15 846	7 638	48,2	3 516	22,2	1 188	7,5	662	4,2	2 842	17,9
		7 473	68,1	Z	108	0,7	15 850	7 211	45,5	3 487	22,0	1 423	9,0	679	4,3	3 050	19,2
129	Gößweinstein, M .....	3 305	2 295	E	29	1,3	2 266	1 498	66,1	397	17,5	85	3,8	61	2,7	225	9,9
		1 010	69,4	Z	20	0,9	2 275	1 280	56,3	355	15,6	88	3,9	78	3,4	474	20,8
132	Gräfenberg, St .....	3 241	2 279	E	22	1,0	2 257	1 225	54,3	577	25,6	157	7,0	71	3,1	227	10,1
		962	70,3	Z	16	0,7	2 263	1 072	47,4	496	21,9	192	8,5	80	3,5	423	18,7
133	Hallerndorf .....	3 239	2 403	E	20	0,8	2 383	1 429	60,0	404	17,0	127	5,3	75	3,1	348	14,6
		836	74,2	Z	16	0,7	2 387	1 322	55,4	397	16,6	149	6,2	82	3,4	437	18,3
134	Hausen .....	2 937	2 259	E	9	0,4	2 250	1 217	54,1	494	22,0	147	6,5	79	3,5	313	13,9
		678	76,9	Z	11	0,5	2 248	1 161	51,6	476	21,2	178	7,9	82	3,6	351	15,6
135	Heroldsbach .....	3 964	3 081	E	20	0,6	3 061	1 842	60,2	554	18,1	193	6,3	83	2,7	389	12,7
		883	77,7	Z	19	0,6	3 062	1 665	54,4	568	18,5	205	6,7	100	3,3	524	17,1
137	Hetzles .....	1 045	827	E	5	0,6	822	554	67,4	107	13,0	50	6,1	10	1,2	101	12,3
		218	79,1	Z	3	0,4	824	516	62,6	107	13,0	58	7,0	11	1,3	132	16,0
138	Hiltboldstein, M .....	1 284	956	E	15	1,6	941	533	56,6	215	22,8	62	6,6	39	4,1	92	9,8
		328	74,5	Z	9	0,9	947	455	48,0	198	20,9	58	6,1	36	3,8	200	21,1
140	Igensdorf, M .....	3 895	3 024	E	20	0,7	3 004	1 496	49,8	691	23,0	291	9,7	101	3,4	425	14,1
		871	77,6	Z	17	0,6	3 007	1 381	45,9	623	20,7	339	11,3	122	4,1	542	18,0
143	Kirchhrehnbach .....	1 865	1 490	E	15	1,0	1 475	843	57,2	292	19,8	76	5,2	28	1,9	236	16,0
		375	79,9	Z	13	0,9	1 477	804	54,4	285	19,3	95	6,4	35	2,4	258	17,5
144	Kleinsendelbach .....	1 203	978	E	5	0,5	973	559	57,5	176	18,1	82	8,4	34	3,5	122	12,5
		225	81,3	Z	9	0,9	969	497	51,3	175	18,1	90	9,3	31	3,2	176	18,2
145	Kunreuth .....	1 094	867	E	7	0,8	860	553	64,3	145	16,9	53	6,2	16	1,9	93	10,8
		227	79,3	Z	10	1,2	857	508	59,3	141	16,5	56	6,5	13	1,5	139	16,2
146	Langensendelbach .....	2 294	1 911	E	13	0,7	1 898	1 031	54,3	406	21,4	166	8,7	44	2,3	251	13,2
		383	83,3	Z	9	0,5	1 902	912	47,9	384	20,2	185	9,7	51	2,7	370	19,5

E = Erststimmen. Z = Zweitstimmen.

## Regierungsbezirken, Kreisen und Gemeinden

Von den gültigen Stimmen entfielen auf																	Schl. Nr.
davon																	
FDP	AfD	FREIE WÄHLER	PIRATEN	ÖDP	BP	NPD	Tierschutz- partei	REP	DIE FRAUEN	DIE VIOLETTEN	PDV	pro Deutschland	BÜNDNIS 21/RRP	MLPD	BüSo	Übrige	
Anzahl																	
17	18	19	20	21	22	23	24	25	26	27	28	29	30	31	32	33	

## Noch: Oberfranken

																	473
101	265	100	140	-	-	192	-	-	-	-	-	-	-	-	-	-	151
284	387	99	139	48	9	179	50	22	18	8	8	6	1	8	3	-	
19	26	11	12	-	-	15	-	-	-	-	-	-	-	-	-	-	
48	40	21	18	1	2	13	7	-	2	1	1	1	-	-	-	153	
67	105	70	47	-	-	58	-	-	-	-	-	-	-	-	-	-	
156	141	94	44	13	5	55	25	7	12	3	3	1	2	1	-	158	
116	242	170	100	-	-	101	-	-	-	-	-	-	-	-	-	-	
270	360	212	94	35	20	90	48	21	19	13	8	7	3	6	2	159	
54	74	78	32	-	-	55	-	-	-	-	-	-	-	-	-	-	
105	116	106	29	9	12	45	13	11	4	1	4	-	-	-	1	165	
68	81	54	26	-	-	38	-	-	-	-	-	-	-	-	-	-	
112	104	55	30	16	8	30	26	7	7	6	2	1	2	2	-	166	
40	81	28	49	-	-	44	-	-	-	-	-	-	-	-	-	-	
97	115	54	62	16	7	41	13	4	4	-	1	1	-	-	-	170	
33	48	23	22	-	-	51	-	-	-	-	-	-	-	-	-	-	
61	64	30	18	1	12	48	8	1	4	-	1	1	1	1	-	174	
41	82	32	30	-	-	45	-	-	-	-	-	-	-	-	-	-	
129	121	47	25	16	10	42	25	2	4	3	1	3	-	1	-	175	
810	1 488	902	717	-	-	865	-	-	-	-	-	-	-	-	-	-	
1 990	2 195	1 126	735	251	147	796	319	108	105	58	40	29	15	21	7	Zus.	

474

35	46	67	34	-	-	10	-	-	-	-	-	-	-	-	-	-	119
68	58	68	31	12	5	9	11	5	1	1	1	2	-	-	-	-	
118	143	-	89	-	-	62	-	-	-	-	-	-	-	-	-	-	
217	166	202	65	15	11	41	26	22	3	4	10	2	4	-	-	121	
58	42	94	18	-	-	11	-	-	-	-	-	-	-	-	-	-	
85	64	103	20	17	1	10	10	7	1	1	3	-	-	1	-	122	
166	122	176	74	-	-	51	-	-	-	-	-	-	-	-	-	-	
170	165	156	67	9	11	45	26	28	6	2	4	4	4	-	1	123	
22	42	-	35	-	-	26	-	-	-	-	-	-	-	-	-	-	
35	44	87	25	5	2	17	12	16	3	4	1	-	-	1	2	124	
1 160	559	522	405	-	-	196	-	-	-	-	-	-	-	-	-	-	
899	676	494	384	78	52	172	123	80	36	26	10	13	3	2	2	126	
41	78	-	59	-	-	47	-	-	-	-	-	-	-	-	-	-	
75	83	172	37	6	5	43	23	13	7	1	3	2	3	-	1	129	
44	83	-	55	-	-	45	-	-	-	-	-	-	-	-	-	-	
103	100	81	42	20	6	37	10	12	2	2	1	2	1	3	1	132	
99	76	85	37	-	-	51	-	-	-	-	-	-	-	-	-	-	
112	89	89	22	9	15	48	18	17	8	6	4	-	-	-	-	133	
112	69	78	36	-	-	18	-	-	-	-	-	-	-	-	-	-	
89	80	67	38	17	9	11	18	14	5	1	2	-	-	-	-	134	
109	80	113	57	-	-	30	-	-	-	-	-	-	-	-	-	-	
133	102	117	58	19	10	29	36	5	9	-	1	1	2	2	-	135	
25	25	36	8	-	-	7	-	-	-	-	-	-	-	-	-	-	
40	29	38	7	3	1	8	3	1	1	-	1	-	-	-	-	137	
21	39	-	21	-	-	11	-	-	-	-	-	-	-	-	-	-	
42	47	62	12	3	2	9	7	9	2	3	2	-	-	-	-	138	
88	95	134	65	-	-	43	-	-	-	-	-	-	-	-	-	-	
139	118	107	42	19	8	35	30	22	7	4	2	4	3	2	-	140	
70	37	88	29	-	-	12	-	-	-	-	-	-	-	-	-	-	
73	53	71	33	2	3	11	7	1	2	1	-	-	-	-	1	143	
34	27	35	14	-	-	12	-	-	-	-	-	-	-	-	-	-	
43	40	33	13	9	3	10	17	3	1	2	1	1	-	-	-	144	
35	15	17	15	-	-	11	-	-	-	-	-	-	-	-	-	-	
43	26	27	17	2	-	7	8	4	2	3	-	-	-	-	-	145	
61	73	67	39	-	-	11	-	-	-	-	-	-	-	-	-	-	
123	98	65	38	10	-	11	13	3	7	-	-	1	-	-	1	146	

## Noch: 1. Ergebnisse der Bundestagswahl 2013 nach

Schl. Nr.	Gebiet	Wahlberechtigte		Wähler		Art der Stimme	Ungültige Stimmen		Gültige Stimmen		Von den gültigen Stimmen entfielen auf									
		Nichtwähler	Wahlbeteiligung in %	Anzahl	%		Anzahl	%	CSU		SPD		GRÜNE		DIE LINKE		Sonstige			
									7	8	9	10	11	12	13	14	15	16		
									1	2	3	4	5	6	7	8	9	10	11	12

## Noch: Oberfranken

## 474 Noch: Landkreis Forchheim

147	Leutenbach .....	1 355 339	1 016 75,0	E Z	5 8	0,5 0,8	1 011 1 008	637 613	63,0 60,8	141 127	13,9 12,6	48 58	4,7 5,8	28 30	2,8 3,0	157 180	15,5 17,9
154	Neunkirchen a.Brand, M .....	6 180 1 294	4 886 79,1	E Z	33 24	0,7 0,5	4 853 4 862	2 525 2 262	52,0 46,5	1 146 1 088	23,6 22,4	373 436	7,7 9,0	161 167	3,3 3,4	648 909	13,4 18,7
156	Obertrubach .....	1 734 453	1 281 73,9	E Z	8 12	0,6 0,9	1 273 1 269	878 780	69,0 61,5	205 195	16,1 15,4	35 32	2,7 2,5	29 28	2,3 2,2	126 234	9,9 18,4
158	Pinzberg .....	1 550 333	1 217 78,5	E Z	10 7	0,8 0,6	1 207 1 210	647 621	53,6 51,3	218 209	18,1 17,3	67 95	5,6 7,9	32 32	2,7 2,6	243 253	20,1 20,9
160	Poxdorf .....	1 211 208	1 003 82,8	E Z	6 4	0,6 0,4	997 999	591 541	59,3 54,2	203 202	20,4 20,2	76 77	7,6 7,7	16 22	1,6 2,2	111 157	11,1 15,7
161	Pretzfeld, M .....	1 939 497	1 442 74,4	E Z	21 11	1,5 0,8	1 421 1 431	831 720	58,5 50,3	283 247	19,9 17,3	98 102	6,9 7,1	56 60	3,9 4,2	153 302	10,8 21,1
168	Unterleinleiter .....	956 234	722 75,5	E Z	14 2	1,9 0,3	708 720	449 402	63,4 55,8	140 128	19,8 17,8	33 37	4,7 5,1	18 23	2,5 3,2	68 130	9,6 18,1
171	Weilersbach .....	1 654 478	1 176 71,1	E Z	6 2	0,5 0,2	1 170 1 174	651 616	55,6 52,5	219 215	18,7 18,3	49 65	4,2 5,5	44 41	3,8 3,5	207 237	17,7 20,2
173	Weißenohe .....	886 251	635 71,7	E Z	3 3	0,5 0,5	632 632	292 260	46,2 41,1	189 174	29,9 27,5	49 61	7,8 9,7	23 23	3,6 3,6	79 114	12,5 18,0
175	Wiesenthau .....	1 363 289	1 074 78,8	E Z	5 6	0,5 0,6	1 069 1 068	566 532	52,9 49,8	176 165	16,5 15,4	74 98	6,9 9,2	23 22	2,2 2,1	230 251	21,5 23,5
176	Wiesental, M .....	1 967 525	1 442 73,3	E Z	21 13	1,5 0,9	1 421 1 429	901 753	63,4 52,7	232 216	16,3 15,1	94 94	6,6 6,6	49 53	3,4 3,7	145 313	10,2 21,9
	Zusammen	89 546 23 362	66 184 73,9	E Z	545 441	0,8 0,7	65 639 65 743	36 248 33 037	55,2 50,3	13 411 12 768	20,4 19,4	4 483 5 174	6,8 7,9	2 125 2 273	3,2 3,5	9 372 12 491	14,3 19,0

## 475 Landkreis Hof

112	Bad Steben, M .....	2 872 691	2 181 75,9	E Z	12 17	0,6 0,8	2 169 2 164	1 291 1 085	59,5 50,1	615 601	28,4 27,8	97 104	4,5 4,8	70 86	3,2 4,0	96 288	4,4 13,3
113	Berg .....	1 880 500	1 380 73,4	E Z	11 13	0,8 0,9	1 369 1 367	816 674	59,6 49,3	372 352	27,2 25,7	52 55	3,8 4,0	51 56	3,7 4,1	78 230	5,7 16,8
120	Döhlau .....	3 235 757	2 478 76,6	E Z	15 14	0,6 0,6	2 463 2 464	1 410 1 196	57,2 48,5	602 561	24,4 22,8	149 144	6,0 5,8	105 104	4,3 4,2	197 459	8,0 18,6
123	Feilitzsch .....	2 311 689	1 622 70,2	E Z	14 14	0,9 0,9	1 608 1 608	967 771	60,1 47,9	353 363	22,0 22,6	94 90	5,8 5,6	74 78	4,6 4,9	120 306	7,5 19,0
127	Gattendorf .....	862 219	643 74,6	E Z	11 14	1,7 2,2	632 629	402 330	63,6 52,5	124 129	19,6 20,5	44 31	7,0 4,9	29 34	4,6 5,4	33 105	5,2 16,7
128	Geroldsgrün .....	2 484 703	1 781 71,7	E Z	11 13	0,6 0,7	1 770 1 768	993 862	56,1 48,8	585 589	33,1 33,3	53 71	3,0 4,0	58 53	3,3 3,0	81 193	4,6 10,9
136	Helmbrechts, St .....	7 154 2 379	4 775 66,7	E Z	23 28	0,5 0,6	4 752 4 747	2 650 2 239	55,8 47,2	1 360 1 271	28,6 26,8	228 231	4,8 4,9	216 243	4,5 5,1	298 763	6,3 16,1
137	Issigau .....	865 211	654 75,6	E Z	4 9	0,6 1,4	650 645	377 330	58,0 51,2	192 186	29,5 28,8	28 25	4,3 3,9	27 34	4,2 5,3	26 70	4,0 10,9
141	Köditz .....	2 078 585	1 493 71,8	E Z	10 6	0,7 0,4	1 483 1 487	922 749	62,2 50,4	352 328	23,7 22,1	71 73	4,8 4,9	45 59	3,0 4,0	93 278	6,3 18,7
142	Konradsreuth .....	2 643 754	1 889 71,5	E Z	11 17	0,6 0,9	1 878 1 872	1 204 1 025	64,1 54,8	433 425	23,1 22,7	77 83	4,1 4,4	59 58	3,1 3,1	105 281	5,6 15,0
145	Leupoldsgrün .....	1 041 211	830 79,7	E Z	5 8	0,6 1,0	825 822	481 400	58,3 48,7	233 239	28,2 29,1	43 40	5,2 4,9	28 31	3,4 3,8	40 112	4,8 13,6
146	Lichtenberg, St .....	910 230	680 74,7	E Z	5 6	0,7 0,9	675 674	354 301	52,4 44,7	214 208	31,7 30,9	28 35	4,1 5,2	31 32	4,6 4,7	48 98	7,1 14,5
154	Münchberg, St .....	8 240 2 586	5 654 68,6	E Z	41 37	0,7 0,7	5 613 5 617	3 047 2 612	54,3 46,5	1 618 1 525	28,8 27,1	303 290	5,4 5,2	276 290	4,9 5,2	369 900	6,6 16,0
156	Naila, St .....	6 410 2 112	4 298 67,1	E Z	37 28	0,9 0,7	4 261 4 270	2 616 2 094	61,4 49,0	1 046 1 056	24,5 24,7	196 225	4,6 5,3	158 175	3,7 4,1	245 720	5,7 16,9
158	Oberkotzau, M .....	4 397 1 418	2 979 67,8	E Z	30 28	1,0 0,9	2 949 2 951	1 766 1 480	59,9 50,2	670 622	22,7 21,1	183 168	6,2 5,7	121 136	4,1 4,6	209 545	7,1 18,5
161	Regnitzlosau .....	1 930 413	1 517 78,6	E Z	12 10	0,8 0,7	1 505 1 507	972 840	64,6 55,7	288 275	19,1 18,2	98 75	6,5 5,0	43 58	2,9 3,8	104 259	6,9 17,2

E = Erststimmen. Z = Zweitstimmen.



## Regierungsbezirken, Kreisen und Gemeinden

Von den gültigen Stimmen entfielen auf																	Schl. Nr.
davon																	
FDP	AfD	FREIE WÄHLER	PIRATEN	ÖDP	BP	NPD	Tierschutz- partei	REP	DIE FRAUEN	DIE VIOLETTEN	PDV	pro Deutschland	BÜNDNIS 21/RRP	MLPD	BüSo	Übrige	
Anzahl																	
17	18	19	20	21	22	23	24	25	26	27	28	29	30	31	32	33	

## Noch: Oberfranken

																	474
43	24	55	19	-	-	16	-	-	-	-	-	-	-	-	-	-	147
39	31	55	21	-	3	16	3	4	3	2	1	1	-	1	-	-	-
148	165	179	106	-	-	50	-	-	-	-	-	-	-	-	-	-	154
245	244	172	108	28	10	50	28	8	5	5	3	2	1	-	-	-	-
23	36	-	33	-	-	34	-	-	-	-	-	-	-	-	-	-	156
43	35	62	24	6	5	20	6	28	1	3	-	-	-	1	-	-	-
71	38	107	16	-	-	11	-	-	-	-	-	-	-	-	-	-	158
51	58	94	14	8	3	11	8	2	3	-	1	-	-	-	-	-	-
34	22	35	13	-	-	7	-	-	-	-	-	-	-	-	-	-	160
48	31	32	23	5	1	6	5	2	1	-	2	1	-	-	-	-	-
33	55	-	43	-	-	22	-	-	-	-	-	-	-	-	-	-	161
58	59	81	31	8	7	8	16	24	4	1	2	1	-	1	1	-	-
21	16	-	22	-	-	9	-	-	-	-	-	-	-	-	-	-	168
32	15	39	11	4	3	7	5	7	4	1	1	1	-	-	-	-	-
66	33	58	30	-	-	20	-	-	-	-	-	-	-	-	-	-	171
53	45	56	26	10	2	19	17	7	1	1	-	-	-	-	-	-	-
20	23	-	18	-	-	18	-	-	-	-	-	-	-	-	-	-	173
28	25	17	11	5	2	16	5	-	-	1	1	2	-	1	-	-	-
73	51	77	16	-	-	13	-	-	-	-	-	-	-	-	-	-	175
56	51	78	18	6	7	15	8	8	2	-	1	1	-	-	-	-	-
30	61	-	38	-	-	16	-	-	-	-	-	-	-	-	-	-	176
62	74	94	29	4	6	12	13	12	3	-	3	-	-	-	1	-	-
2 860	2 175	2 023	1 444	-	-	870	-	-	-	-	-	-	-	-	-	-	Zus.
3 204	2 706	2 819	1 267	339	193	733	512	364	130	75	61	41	22	14	11	-	-

475

20	56	-	-	-	-	20	-	-	-	-	-	-	-	-	-	-	112
74	76	34	32	10	9	18	16	5	7	4	3	-	-	-	-	-	-
21	46	-	-	-	-	11	-	-	-	-	-	-	-	-	-	-	113
71	69	31	26	3	3	5	13	1	3	2	2	1	-	-	-	-	-
37	139	-	-	-	-	21	-	-	-	-	-	-	-	-	-	-	120
102	157	62	45	6	11	26	28	8	6	1	3	3	-	1	-	-	-
31	63	-	-	-	-	26	-	-	-	-	-	-	-	-	-	-	123
69	79	50	33	9	14	21	11	9	5	1	2	2	-	1	-	-	-
8	22	-	-	-	-	3	-	-	-	-	-	-	-	-	-	-	127
20	39	12	14	2	5	2	6	2	1	-	-	1	-	1	-	-	-
15	35	-	-	-	-	31	-	-	-	-	-	-	-	-	-	-	128
37	46	13	26	7	7	23	10	6	7	3	2	6	-	-	-	-	-
78	150	-	-	-	-	70	-	-	-	-	-	-	-	-	-	-	136
187	185	87	105	27	14	55	52	27	11	-	7	6	-	-	-	-	-
8	11	-	-	-	-	7	-	-	-	-	-	-	-	-	-	-	137
20	13	14	8	-	4	4	1	4	-	-	2	-	-	-	-	-	-
17	65	-	-	-	-	11	-	-	-	-	-	-	-	-	-	-	141
69	86	51	27	2	7	10	16	5	3	-	1	1	-	-	-	-	-
21	56	-	-	-	-	28	-	-	-	-	-	-	-	-	-	-	142
64	86	25	29	6	15	29	13	7	1	1	5	-	-	-	-	-	-
12	25	-	-	-	-	3	-	-	-	-	-	-	-	-	-	-	145
32	27	18	14	5	4	2	5	3	1	-	1	-	-	-	-	-	-
16	25	-	-	-	-	7	-	-	-	-	-	-	-	-	-	-	146
21	24	13	16	1	4	8	5	3	2	-	-	-	-	1	-	-	-
79	204	-	-	-	-	86	-	-	-	-	-	-	-	-	-	-	154
202	243	155	93	34	24	68	35	11	17	3	3	6	2	2	2	-	-
36	159	-	-	-	-	50	-	-	-	-	-	-	-	-	-	-	156
149	175	161	90	14	11	51	39	17	5	1	2	3	2	-	-	-	-
47	132	-	-	-	-	30	-	-	-	-	-	-	-	-	-	-	158
131	162	38	60	50	20	26	30	13	3	1	6	3	1	1	-	-	-
22	61	-	-	-	-	21	-	-	-	-	-	-	-	-	-	-	161
54	61	67	24	6	7	21	11	3	3	1	1	-	-	-	-	-	-

## Noch: 1. Ergebnisse der Bundestagswahl 2013 nach

Schl. Nr.	Gebiet	Wahlberechtigte		Wähler		Art der Stimme	Ungültige Stimmen		Gültige Stimmen		Von den gültigen Stimmen entfielen auf									
		Nichtwähler	Wahlbeteiligung in %	Anzahl	%		Anzahl	%	CSU		SPD		GRÜNE		DIE LINKE		Sonstige			
									Anzahl	%	Anzahl	%	Anzahl	%	Anzahl	%	Anzahl	%		
																			1	2
Noch: Oberfranken																				
475	Noch: Landkreis Hof																			
162	Rehau, St .....	7 185	5 136	E	57	1,1	5 079	2 747	54,1	1 230	24,2	513	10,1	229	4,5	360	7,1			
		2 049	71,5	Z	59	1,1	5 077	2 404	47,4	1 225	24,1	360	7,1	257	5,1	831	16,4			
165	Schauenstein, St .....	1 680	1 212	E	4	0,3	1 208	722	59,8	328	27,2	42	3,5	53	4,4	63	5,2			
		468	72,1	Z	8	0,7	1 204	587	48,8	302	25,1	57	4,7	55	4,6	203	16,9			
168	Schwarzenbach a.d.Saale, St	5 655	3 924	E	39	1,0	3 885	2 051	52,8	1 119	28,8	246	6,3	199	5,1	270	6,9			
		1 731	69,4	Z	37	0,9	3 887	1 725	44,4	1 054	27,1	244	6,3	207	5,3	657	16,9			
169	Schwarzenbach a.Wald, St	3 899	2 628	E	22	0,8	2 606	1 558	59,8	783	30,0	55	2,1	88	3,4	122	4,7			
		1 271	67,4	Z	28	1,1	2 600	1 300	50,0	786	30,2	71	2,7	104	4,0	339	13,0			
171	Selbitz, St .....	3 648	2 598	E	11	0,4	2 587	1 485	57,4	773	29,9	113	4,4	101	3,9	115	4,4			
		1 050	71,2	Z	16	0,6	2 582	1 279	49,5	749	29,0	104	4,0	98	3,8	352	13,6			
174	Sparneck, M .....	1 380	1 002	E	15	1,5	987	538	54,5	279	28,3	66	6,7	43	4,4	61	6,2			
		378	72,6	Z	9	0,9	993	462	46,5	283	28,5	54	5,4	45	4,5	149	15,0			
175	Stammbach, M .....	1 992	1 416	E	16	1,1	1 400	779	55,6	385	27,5	56	4,0	67	4,8	113	8,1			
		576	71,1	Z	16	1,1	1 400	663	47,4	357	25,5	61	4,4	69	4,9	250	17,9			
181	Töpen .....	876	692	E	3	0,4	689	422	61,2	148	21,5	41	6,0	36	5,2	42	6,1			
		184	79,0	Z	9	1,3	683	355	52,0	146	21,4	32	4,7	31	4,5	119	17,4			
182	Trogen .....	1 212	881	E	9	1,0	872	549	63,0	190	21,8	43	4,9	35	4,0	55	6,3			
		331	72,7	Z	8	0,9	873	454	52,0	185	21,2	30	3,4	33	3,8	171	19,6			
184	Weißdorf .....	994	751	E	3	0,4	748	396	52,9	216	28,9	56	7,5	36	4,8	44	5,9			
		243	75,6	Z	6	0,8	745	343	46,0	206	27,7	44	5,9	36	4,8	116	15,6			
189	Zell im Fichtelgebirge, M ....	1 697	1 141	E	14	1,2	1 127	622	55,2	311	27,6	60	5,3	57	5,1	77	6,8			
		556	67,2	Z	13	1,1	1 128	515	45,7	297	26,3	56	5,0	56	5,0	204	18,1			
	Zusammen	79 530	56 235	E	445	0,8	55 790	32 137	57,6	14 819	26,6	3 035	5,4	2 335	4,2	3 464	6,2			
		23 295	70,7	Z	471	0,8	55 764	27 075	48,6	14 320	25,7	2 853	5,1	2 518	4,5	8 998	16,1			

## 476 Landkreis Kronach

145	Kronach, St .....	13 996	9 423	E	109	1,2	9 314	5 355	57,5	2 291	24,6	355	3,8	281	3,0	1 032	11,1
		4 573	67,3	Z	104	1,1	9 319	4 786	51,4	2 238	24,0	464	5,0	319	3,4	1 512	16,2
146	Küps, M .....	6 305	4 125	E	54	1,3	4 071	1 961	48,2	1 412	34,7	121	3,0	128	3,1	449	11,0
		2 180	65,4	Z	49	1,2	4 076	1 781	43,7	1 350	33,1	177	4,3	145	3,6	623	15,3
152	Ludwigsstadt, St .....	2 831	1 982	E	22	1,1	1 960	937	47,8	654	33,4	42	2,1	53	2,7	274	14,0
		849	70,0	Z	30	1,5	1 952	869	44,5	713	36,5	58	3,0	71	3,6	241	12,3
154	Mitwitz, M .....	2 348	1 665	E	13	0,8	1 652	828	50,1	528	32,0	94	5,7	39	2,4	163	9,9
		683	70,9	Z	7	0,4	1 658	747	45,1	515	31,1	98	5,9	58	3,5	240	14,5
159	Nordhalben, M .....	1 503	1 099	E	18	1,6	1 081	516	47,7	338	31,3	30	2,8	52	4,8	145	13,4
		404	73,1	Z	12	1,1	1 087	441	40,6	344	31,6	36	3,3	50	4,6	216	19,9
164	Pressig, M .....	3 368	2 420	E	28	1,2	2 392	1 538	64,3	468	19,6	40	1,7	42	1,8	304	12,7
		948	71,9	Z	25	1,0	2 395	1 450	60,5	484	20,2	50	2,1	59	2,5	352	14,7
166	Reichenbach .....	620	431	E	3	0,7	428	171	40,0	181	42,3	4	0,9	18	4,2	54	12,6
		189	69,5	Z	6	1,4	425	166	39,1	183	43,1	5	1,2	14	3,3	57	13,4
171	Schneckenlohe .....	904	626	E	4	0,6	622	353	56,8	190	30,5	20	3,2	19	3,1	40	6,4
		278	69,2	Z	3	0,5	623	316	50,7	196	31,5	23	3,7	21	3,4	67	10,8
175	Steinbach a.Wald .....	2 610	1 998	E	19	1,0	1 979	1 139	57,6	440	22,2	21	1,1	40	2,0	339	17,1
		612	76,6	Z	28	1,4	1 970	1 131	57,4	544	27,6	25	1,3	37	1,9	233	11,8
177	Steinwiesen, M .....	2 951	2 210	E	28	1,3	2 182	1 511	69,2	391	17,9	41	1,9	42	1,9	197	9,0
		741	74,9	Z	38	1,7	2 172	1 352	62,2	418	19,2	56	2,6	50	2,3	296	13,6
178	Stockheim .....	4 249	3 129	E	38	1,2	3 091	1 824	59,0	724	23,4	69	2,2	87	2,8	387	12,5
		1 120	73,6	Z	38	1,2	3 091	1 661	53,7	744	24,1	83	2,7	96	3,1	507	16,4
179	Tettau, M .....	1 755	1 316	E	13	1,0	1 303	449	34,5	581	44,6	20	1,5	25	1,9	228	17,5
		439	75,0	Z	14	1,1	1 302	420	32,3	635	48,8	34	2,6	39	3,0	174	13,4
180	Teuschnitz, St .....	1 746	1 154	E	18	1,6	1 136	679	59,8	285	25,1	29	2,6	20	1,8	123	10,8
		592	66,1	Z	11	1,0	1 143	604	52,8	310	27,1	41	3,6	33	2,9	155	13,6
182	Tschirn .....	492	350	E	5	1,4	345	222	64,3	72	20,9	4	1,2	14	4,1	33	9,6
		142	71,1	Z	7	2,0	343	201	58,6	80	23,3	5	1,5	10	2,9	47	13,7
183	Marktrodach, M .....	3 114	2 131	E	23	1,1	2 108	1 099	52,1	591	28,0	96	4,6	54	2,6	268	12,7
		983	68,4	Z	21	1,0	2 110	945	44,8	598	28,3	99	4,7	60	2,8	408	19,3
184	Wallenfels, St .....	2 426	1 666	E	19	1,1	1 647	1 107	67,2	317	19,2	30	1,8	39	2,4	154	9,4
		760	68,7	Z	21	1,3	1 645	985	59,9	346	21,0	37	2,2	43	2,6	234	14,2

E = Erststimmen. Z = Zweitstimmen.

## Regierungsbezirken, Kreisen und Gemeinden

Von den gültigen Stimmen entfielen auf																	Schl. Nr.
davon																	
FDP	AfD	FREIE WÄHLER	PIRATEN	ÖDP	BP	NPD	Tierschutz- partei	REP	DIE FRAUEN	DIE VIOLETTEN	PDV	pro Deutschland	BÜNDNIS 21/RRP	MLPD	BüSo	Übrige	
Anzahl																	
17	18	19	20	21	22	23	24	25	26	27	28	29	30	31	32	33	

## Noch: Oberfranken

																	475
69	216	-	-	-	-	75	-	-	-	-	-	-	-	-	-	-	162
170	254	102	81	25	27	59	54	26	8	1	10	10	2	1	1	-	165
12	38	-	-	-	-	13	-	-	-	-	-	-	-	-	-	-	168
53	47	38	15	3	4	14	13	2	5	5	2	2	-	-	-	-	169
60	171	-	-	-	-	39	-	-	-	-	-	-	-	-	-	-	171
147	185	79	104	14	21	25	47	11	11	4	6	1	-	2	-	-	174
20	71	-	-	-	-	31	-	-	-	-	-	-	-	-	-	-	175
100	94	44	41	3	7	28	11	4	3	1	2	1	-	-	-	-	181
32	61	-	-	-	-	22	-	-	-	-	-	-	-	-	-	-	182
80	73	52	63	8	13	22	20	5	7	2	2	1	3	-	1	-	184
5	38	-	-	-	-	18	-	-	-	-	-	-	-	-	-	-	189
30	42	19	14	6	2	15	8	6	2	3	1	1	-	-	-	-	Zus.
20	73	-	-	-	-	20	-	-	-	-	-	-	-	-	-	-	
40	72	44	22	13	4	24	14	4	3	1	3	5	-	-	1	-	
17	21	-	-	-	-	4	-	-	-	-	-	-	-	-	-	-	
30	22	32	12	1	4	5	4	6	1	-	-	1	1	-	-	-	
9	30	-	-	-	-	16	-	-	-	-	-	-	-	-	-	-	
25	38	52	17	-	6	15	8	2	3	-	2	3	-	-	-	-	
8	26	-	-	-	-	10	-	-	-	-	-	-	-	-	-	-	
24	31	19	20	5	2	12	1	1	-	-	-	1	-	-	-	-	
16	46	-	-	-	-	15	-	-	-	-	-	-	-	-	-	-	
41	66	22	28	6	6	15	13	3	-	-	3	1	-	-	-	-	
736	2 040	-	-	-	-	688	-	-	-	-	-	-	-	-	-	-	
2 042	2 452	1 334	1 059	266	255	603	484	194	118	35	71	59	13	8	5	-	

476

157	263	312	160	-	-	140	-	-	-	-	-	-	-	-	-	-	145
412	397	243	165	41	22	122	42	18	18	6	15	7	2	2	-	-	146
54	134	99	90	-	-	72	-	-	-	-	-	-	-	-	-	-	152
118	180	90	86	20	6	63	17	9	15	9	2	3	-	3	2	-	154
11	49	150	29	-	-	35	-	-	-	-	-	-	-	-	-	-	159
45	70	47	31	5	5	26	7	-	4	-	1	-	-	-	-	-	164
32	41	38	31	-	-	21	-	-	-	-	-	-	-	-	-	-	166
69	59	28	31	8	5	16	12	-	4	1	2	1	2	-	2	-	171
18	28	66	8	-	-	25	-	-	-	-	-	-	-	-	-	-	175
39	47	54	10	2	7	21	17	8	4	2	1	2	-	2	-	-	177
30	55	131	30	-	-	58	-	-	-	-	-	-	-	-	-	-	178
86	88	58	26	7	7	54	12	5	6	1	-	-	1	1	-	-	179
5	9	18	7	-	-	15	-	-	-	-	-	-	-	-	-	-	180
7	10	12	7	1	-	16	2	-	2	-	-	-	-	-	-	-	182
6	14	3	9	-	-	8	-	-	-	-	-	-	-	-	-	-	183
22	16	3	8	1	-	7	6	1	2	1	-	-	-	-	-	-	184
8	36	267	17	-	-	11	-	-	-	-	-	-	-	-	-	-	
42	56	71	22	3	3	19	8	-	4	4	-	-	-	1	-	-	
16	43	51	31	-	-	56	-	-	-	-	-	-	-	-	-	-	
62	72	37	31	12	7	52	9	2	5	1	4	1	1	-	-	-	
40	77	176	50	-	-	44	-	-	-	-	-	-	-	-	-	-	
120	102	148	44	4	8	39	14	11	10	2	3	1	-	-	1	-	
15	21	160	18	-	-	14	-	-	-	-	-	-	-	-	-	-	
43	38	41	23	3	1	11	4	4	2	2	1	1	-	-	-	-	
10	26	58	9	-	-	20	-	-	-	-	-	-	-	-	-	-	
36	34	32	10	5	3	17	11	4	3	-	-	-	-	-	-	-	
1	7	11	5	-	-	9	-	-	-	-	-	-	-	-	-	-	
11	10	7	9	-	-	7	-	1	1	-	-	1	-	-	-	-	
42	74	78	46	-	-	28	-	-	-	-	-	-	-	-	-	-	
85	119	68	38	11	4	30	26	7	9	1	9	1	-	-	-	-	
22	29	56	24	-	-	23	-	-	-	-	-	-	-	-	-	-	
49	54	46	18	6	3	28	14	9	5	-	-	1	-	-	1	-	

## Noch: 1. Ergebnisse der Bundestagswahl 2013 nach

Schl. Nr.	Gebiet	Wahlberechtigte		Wähler		Art der Stimme	Ungültige Stimmen		Gültige Stimmen		Von den gültigen Stimmen entfielen auf									
		Nichtwähler	Wahlbeteiligung in %	Anzahl	%		Anzahl	%	CSU		SPD		GRÜNE		DIE LINKE		Sonstige			
									Anzahl	%	Anzahl	%	Anzahl	%	Anzahl	%	Anzahl	%		
																			1	2
Noch: Oberfranken																				
476 Noch: Landkreis Kronach																				
185	Weißensbrunn .....	2 481	1 636	E	15	0,9	1 621	850	52,4	468	28,9	65	4,0	53	3,3	185	11,4			
		845	65,9	Z	18	1,1	1 618	758	46,8	457	28,2	81	5,0	58	3,6	264	16,3			
189	Wilhelmsthal .....	3 189	2 369	E	29	1,2	2 340	1 664	71,1	380	16,2	30	1,3	45	1,9	221	9,4			
		820	74,3	Z	33	1,4	2 336	1 555	66,6	396	17,0	48	2,1	55	2,4	282	12,1			
Zusammen		56 888	39 730	E	458	1,2	39 272	22 203	56,5	10 311	26,3	1 111	2,8	1 051	2,7	4 596	11,7			
		17 158	69,8	Z	465	1,2	39 265	20 168	51,4	10 551	26,9	1 420	3,6	1 218	3,1	5 908	15,0			
477 Landkreis Kulmbach																				
117	Grafengehaig, M .....	779	531	E	5	0,9	526	277	52,7	126	24,0	15	2,9	21	4,0	87	16,5			
		248	68,2	Z	3	0,6	528	250	47,3	120	22,7	23	4,4	23	4,4	112	21,2			
118	Guttenberg .....	450	322	E	1	0,3	321	180	56,1	82	25,5	1	0,3	11	3,4	47	14,6			
		128	71,6	Z	2	0,6	320	167	52,2	82	25,6	4	1,3	7	2,2	60	18,8			
119	Harsdorf .....	826	644	E	3	0,5	641	364	56,8	167	26,1	22	3,4	22	3,4	66	10,3			
		182	78,0	Z	4	0,6	640	335	52,3	165	25,8	22	3,4	18	2,8	100	15,6			
121	Himmelkron .....	2 825	1 800	E	11	0,6	1 789	1 018	56,9	424	23,7	63	3,5	65	3,6	219	12,2			
		1 025	63,7	Z	11	0,6	1 789	934	52,2	416	23,3	84	4,7	64	3,6	291	16,3			
124	Kasendorf, M .....	2 018	1 460	E	9	0,6	1 451	783	54,0	373	25,7	56	3,9	41	2,8	198	13,6			
		558	72,3	Z	8	0,5	1 452	750	51,7	281	19,4	97	6,7	49	3,4	275	18,9			
127	Ködnitz .....	1 339	998	E	6	0,6	992	533	53,7	245	24,7	47	4,7	23	2,3	144	14,5			
		341	74,5	Z	3	0,3	995	510	51,3	210	21,1	53	5,3	25	2,5	197	19,8			
128	Kulmbach, GKSt .....	21 767	14 961	E	121	0,8	14 840	6 891	46,4	5 207	35,1	567	3,8	576	3,9	1 599	10,8			
		6 806	68,7	Z	152	1,0	14 809	6 907	46,6	4 160	28,1	936	6,3	714	4,8	2 092	14,1			
129	Kupferberg, St .....	903	676	E	6	0,9	670	340	50,7	199	29,7	10	1,5	19	2,8	102	15,2			
		227	74,9	Z	7	1,0	669	332	49,6	171	25,6	24	3,6	23	3,4	119	17,8			
135	Ludwigschorgast, M .....	824	632	E	6	0,9	626	314	50,2	228	36,4	14	2,2	25	4,0	45	7,2			
		192	76,7	Z	5	0,8	627	306	48,8	201	32,1	26	4,1	29	4,6	65	10,4			
136	Mainleus, M .....	5 235	3 588	E	36	1,0	3 552	1 739	49,0	1 035	29,1	164	4,6	115	3,2	499	14,0			
		1 647	68,5	Z	42	1,2	3 546	1 677	47,3	862	24,3	232	6,5	150	4,2	625	17,6			
138	Marktleugast, M .....	2 776	1 781	E	14	0,8	1 767	1 039	58,8	365	20,7	26	1,5	55	3,1	282	16,0			
		995	64,2	Z	14	0,8	1 767	984	55,7	357	20,2	39	2,2	60	3,4	327	18,5			
139	Marktschorgast, M .....	1 173	877	E	9	1,0	868	422	48,6	260	30,0	27	3,1	32	3,7	127	14,6			
		296	74,8	Z	10	1,1	867	397	45,8	235	27,1	43	5,0	37	4,3	155	17,9			
142	Neudrossenfeld .....	3 106	2 304	E	15	0,7	2 289	1 233	53,9	559	24,4	99	4,3	64	2,8	334	14,6			
		802	74,2	Z	13	0,6	2 291	1 209	52,8	502	21,9	143	6,2	69	3,0	368	16,1			
143	Neuenmarkt .....	2 444	1 745	E	17	1,0	1 728	783	45,3	585	33,9	56	3,2	63	3,6	241	13,9			
		699	71,4	Z	19	1,1	1 726	736	42,6	528	30,6	93	5,4	94	5,4	275	15,9			
148	Presseck, M .....	1 597	1 174	E	27	2,3	1 147	648	56,5	313	27,3	22	1,9	23	2,0	141	12,3			
		423	73,5	Z	25	2,1	1 149	631	54,9	285	24,8	24	2,1	27	2,3	182	15,8			
151	Rugendorf .....	837	628	E	9	1,4	619	342	55,3	146	23,6	11	1,8	17	2,7	103	16,6			
		209	75,0	Z	4	0,6	624	339	54,3	138	22,1	16	2,6	15	2,4	116	18,6			
156	Stadtsteinach, St .....	2 697	1 826	E	23	1,3	1 803	976	54,1	431	23,9	39	2,2	47	2,6	310	17,2			
		871	67,7	Z	19	1,0	1 807	977	54,1	394	21,8	59	3,3	59	3,3	318	17,6			
157	Thurnau, M .....	3 490	2 545	E	16	0,6	2 529	1 346	53,2	634	25,1	106	4,2	65	2,6	378	14,9			
		945	72,9	Z	16	0,6	2 529	1 318	52,1	560	22,1	141	5,6	82	3,2	428	16,9			
158	Trebgest .....	1 368	1 031	E	9	0,9	1 022	512	50,1	312	30,5	34	3,3	32	3,1	132	12,9			
		337	75,4	Z	7	0,7	1 024	501	48,9	274	26,8	55	5,4	40	3,9	154	15,0			
159	Untersteinach .....	1 559	1 110	E	10	0,9	1 100	454	41,3	382	34,7	28	2,5	17	1,5	219	19,9			
		449	71,2	Z	8	0,7	1 102	469	42,6	363	32,9	46	4,2	32	2,9	192	17,4			
163	Wirsberg, M .....	1 579	1 023	E	13	1,3	1 010	435	43,1	295	29,2	34	3,4	33	3,3	213	21,1			
		556	64,8	Z	8	0,8	1 015	423	41,7	279	27,5	47	4,6	39	3,8	227	22,4			
164	Wonsees, M .....	915	668	E	4	0,6	664	417	62,8	101	15,2	21	3,2	8	1,2	117	17,6			
		247	73,0	Z	8	1,2	660	411	62,3	96	14,5	26	3,9	11	1,7	116	17,6			
Zusammen		60 507	42 324	E	370	0,9	41 954	21 046	50,2	12 469	29,7	1 462	3,5	1 374	3,3	5 603	13,4			
		18 183	69,9	Z	388	0,9	41 936	20 563	49,0	10 679	25,5	2 233	5,3	1 667	4,0	6 794	16,2			

E = Erststimmen. Z = Zweitstimmen.

## Regierungsbezirken, Kreisen und Gemeinden

Von den gültigen Stimmen entfielen auf																	Schl. Nr.
davon																	
FDP	AfD	FREIE WÄHLER	PIRATEN	ÖDP	BP	NPD	Tierschutz- partei	REP	DIE FRAUEN	DIE VIOLETTEN	PDV	pro Deutschland	BÜNDNIS 21/RRP	MLPD	BüSo	Übrige	
Anzahl																	
17	18	19	20	21	22	23	24	25	26	27	28	29	30	31	32	33	
Noch: Oberfranken																	476
24	49	57	32	-	-	23	-	-	-	-	-	-	-	-	-	-	185
63	65	41	34	9	9	20	14	2	3	-	2	2	-	-	-	-	-
23	53	75	37	-	-	33	-	-	-	-	-	-	-	-	-	-	189
46	78	41	39	6	10	32	12	5	9	1	2	-	-	1	-	-	-
514	1 008	1 806	633	-	-	635	-	-	-	-	-	-	-	-	-	-	Zus.
1 355	1 495	1 067	632	144	100	580	227	86	106	31	42	21	6	10	6	-	-
8	26	34	10	2	5	2	-	-	-	-	-	-	-	-	-	-	117
21	33	31	8	-	2	1	6	5	2	-	1	2	-	-	-	-	-
3	16	12	9	2	2	3	-	-	-	-	-	-	-	-	-	-	118
5	20	8	8	1	2	12	3	-	-	-	1	-	-	-	-	-	-
2	19	28	8	6	1	2	-	-	-	-	-	-	-	-	-	-	119
16	21	30	12	3	1	1	8	2	2	1	1	1	-	1	-	-	-
37	62	64	36	8	4	8	-	-	-	-	-	-	-	-	-	-	121
75	82	52	32	6	7	9	14	6	4	1	-	2	1	-	-	-	-
36	54	51	21	10	6	20	-	-	-	-	-	-	-	-	-	-	124
69	72	47	23	12	7	27	7	3	6	-	-	2	-	-	-	-	-
23	30	59	12	5	2	13	-	-	-	-	-	-	-	-	-	-	127
47	53	44	14	6	4	12	11	1	2	3	-	-	-	-	-	-	-
279	396	395	250	108	53	118	-	-	-	-	-	-	-	-	-	-	128
573	510	263	252	78	42	122	108	31	43	22	19	19	3	7	-	-	-
6	41	19	13	6	9	8	-	-	-	-	-	-	-	-	-	-	129
16	48	12	13	4	8	9	5	1	1	-	2	-	-	-	-	-	-
5	13	8	11	6	-	2	-	-	-	-	-	-	-	-	-	-	135
12	16	7	11	5	1	3	7	-	1	-	2	-	-	-	-	-	-
54	96	169	63	42	7	68	-	-	-	-	-	-	-	-	-	-	136
120	128	159	68	30	7	68	27	7	5	4	-	2	-	-	-	-	-
27	74	112	23	9	10	27	-	-	-	-	-	-	-	-	-	-	138
71	78	81	22	10	12	31	10	5	4	1	1	1	-	-	-	-	-
11	25	60	13	2	4	12	-	-	-	-	-	-	-	-	-	-	139
21	28	60	15	-	3	11	6	5	2	-	1	2	-	1	-	-	-
48	72	140	37	19	7	11	-	-	-	-	-	-	-	-	-	-	142
92	71	105	37	15	10	9	17	5	2	-	2	1	2	-	-	-	-
31	51	95	35	10	7	12	-	-	-	-	-	-	-	-	-	-	143
61	50	72	31	10	5	13	14	5	5	1	4	3	1	-	-	-	-
15	37	49	20	4	3	13	-	-	-	-	-	-	-	-	-	-	148
28	43	48	15	7	2	11	16	6	3	-	2	-	1	-	-	-	-
11	34	33	12	4	2	7	-	-	-	-	-	-	-	-	-	-	151
22	33	26	12	3	-	10	4	3	2	-	1	-	-	-	-	-	-
23	39	177	38	5	3	25	-	-	-	-	-	-	-	-	-	-	156
50	44	109	44	6	2	33	18	3	4	1	1	1	1	1	-	-	-
60	87	119	54	25	11	22	-	-	-	-	-	-	-	-	-	-	157
83	99	105	50	21	14	21	15	5	7	1	2	2	1	-	2	-	-
14	27	40	18	13	2	18	-	-	-	-	-	-	-	-	-	-	158
37	40	22	11	9	3	18	7	6	-	-	-	1	-	-	-	-	-
19	33	137	13	4	1	12	-	-	-	-	-	-	-	-	-	-	159
36	42	60	15	4	2	13	15	-	3	1	1	-	-	-	-	-	-
22	34	84	46	10	2	15	-	-	-	-	-	-	-	-	-	-	163
44	38	68	32	7	1	15	10	6	2	-	-	2	2	-	-	-	-
13	60	27	7	4	1	5	-	-	-	-	-	-	-	-	-	-	164
25	45	22	9	3	1	2	3	4	1	-	-	-	-	1	-	-	-
747	1 326	1 912	749	304	142	423	-	-	-	-	-	-	-	-	-	-	Zus.
1 524	1 594	1 431	734	240	136	451	331	109	101	36	41	41	12	11	2	-	-

## Noch: 1. Ergebnisse der Bundestagswahl 2013 nach

Schl. Nr.	Gebiet	Wahlberechtigte		Wähler	Art der Stimme	Ungültige Stimmen		Gültige Stimmen		Von den gültigen Stimmen entfielen auf									
		Nichtwähler	Wahlbeteiligung in %			Anzahl	%	Anzahl	CSU		SPD		GRÜNE		DIE LINKE		Sonstige		
				Anzahl					%	Anzahl	%	Anzahl	%	Anzahl	%	Anzahl	%	Anzahl	%
		1	2	3		4	5	6	7	8	9	10	11	12	13	14	15	16	

## Noch: Oberfranken

## 478 Landkreis Lichtenfels

111	Altenkunstadt .....	4 448	3 047	E	33	1,1	3 014	1 806	59,9	635	21,1	101	3,4	84	2,8	388	12,9
		1 401	68,5	Z	36	1,2	3 011	1 601	53,2	665	22,1	124	4,1	117	3,9	504	16,7
116	Burgkunstadt, St .....	5 361	3 658	E	41	1,1	3 617	1 996	55,2	765	21,2	132	3,6	109	3,0	615	17,0
		1 703	68,2	Z	51	1,4	3 607	1 808	50,1	827	22,9	205	5,7	135	3,7	632	17,5
120	Ebensfeld, M .....	4 601	3 414	E	34	1,0	3 380	2 221	65,7	453	13,4	165	4,9	100	3,0	441	13,0
		1 187	74,2	Z	32	0,9	3 382	1 989	58,8	478	14,1	155	4,6	108	3,2	652	19,3
127	Hochstadt a.Main .....	1 368	1 002	E	16	1,6	986	670	68,0	168	17,0	19	1,9	21	2,1	108	11,0
		366	73,2	Z	9	0,9	993	600	60,4	169	17,0	34	3,4	33	3,3	157	15,8
139	Lichtenfels, St .....	16 228	10 639	E	140	1,3	10 499	6 306	60,1	2 285	21,8	471	4,5	249	2,4	1 188	11,3
		5 589	65,6	Z	117	1,1	10 522	5 470	52,0	2 347	22,3	571	5,4	341	3,2	1 793	17,0
143	Marktgraitz, M .....	1 029	691	E	7	1,0	684	441	64,5	125	18,3	17	2,5	18	2,6	83	12,1
		338	67,2	Z	7	1,0	684	379	55,4	138	20,2	23	3,4	27	3,9	117	17,1
144	Marktzeuln, M .....	1 254	877	E	10	1,1	867	531	61,2	189	21,8	30	3,5	19	2,2	98	11,3
		377	69,9	Z	7	0,8	870	475	54,6	189	21,7	35	4,0	31	3,6	140	16,1
145	Michelau i.OFr. ....	5 327	3 579	E	32	0,9	3 547	2 080	58,6	894	25,2	96	2,7	99	2,8	378	10,7
		1 748	67,2	Z	36	1,0	3 543	1 820	51,4	949	26,8	134	3,8	101	2,9	539	15,2
155	Redwitz a.d.Rodach .....	2 669	1 860	E	14	0,8	1 846	983	53,3	567	30,7	44	2,4	41	2,2	211	11,4
		809	69,7	Z	25	1,3	1 835	834	45,4	617	33,6	49	2,7	64	3,5	271	14,8
165	Bad Staffelstein, St .....	8 579	6 275	E	70	1,1	6 205	4 008	64,6	993	16,0	387	6,2	141	2,3	676	10,9
		2 304	73,1	Z	74	1,2	6 201	3 538	57,1	1 081	17,4	319	5,1	167	2,7	1 096	17,7
176	Weismain, St .....	3 891	2 766	E	12	0,4	2 754	1 971	71,6	348	12,6	69	2,5	54	2,0	312	11,3
		1 125	71,1	Z	30	1,1	2 736	1 771	64,7	371	13,6	108	3,9	71	2,6	415	15,2
	Zusammen	54 755	37 808	E	409	1,1	37 399	23 013	61,5	7 422	19,8	1 531	4,1	935	2,5	4 498	12,0
		16 947	69,0	Z	424	1,1	37 384	20 285	54,3	7 831	20,9	1 757	4,7	1 195	3,2	6 316	16,9

## 479 Landkreis Wunsiedel i.Fichtelgebirge

111	Bad Alexandersbad .....	881	515	E	2	0,4	513	309	60,2	125	24,4	24	4,7	22	4,3	33	6,4
		366	58,5	Z	3	0,6	512	268	52,3	120	23,4	23	4,5	20	3,9	81	15,8
112	Arzberg, St .....	4 416	2 950	E	48	1,6	2 902	1 382	47,6	1 083	37,3	128	4,4	149	5,1	160	5,5
		1 466	66,8	Z	50	1,7	2 900	1 238	42,7	949	32,7	114	3,9	150	5,2	449	15,5
126	Höchstädt i.Fichtelgebirge ..	940	705	E	9	1,3	696	374	53,7	228	32,8	40	5,7	22	3,2	32	4,6
		235	75,0	Z	4	0,6	701	323	46,1	189	27,0	47	6,7	22	3,1	120	17,1
127	Hohenberg a.d.Eger, St .....	1 156	849	E	9	1,1	840	395	47,0	314	37,4	53	6,3	34	4,0	44	5,2
		307	73,4	Z	9	1,1	840	356	42,4	304	36,2	37	4,4	40	4,8	103	12,3
129	Kirchenlamitz, St .....	2 716	1 958	E	20	1,0	1 938	1 059	54,6	588	30,3	74	3,8	98	5,1	119	6,1
		758	72,1	Z	21	1,1	1 937	931	48,1	563	29,1	70	3,6	113	5,8	260	13,4
135	Marktleuthen, St .....	2 683	1 874	E	17	0,9	1 857	936	50,4	654	35,2	84	4,5	79	4,3	104	5,6
		809	69,8	Z	18	1,0	1 856	801	43,2	594	32,0	88	4,7	89	4,8	284	15,3
136	Marktrechwitz, GKSt .....	13 721	8 786	E	83	0,9	8 703	4 257	48,9	3 115	35,8	374	4,3	420	4,8	537	6,2
		4 935	64,0	Z	105	1,2	8 681	3 861	44,5	2 524	29,1	439	5,1	445	5,1	1 412	16,3
138	Nagel .....	1 508	1 068	E	13	1,2	1 055	610	57,8	260	24,6	47	4,5	41	3,9	97	9,2
		440	70,8	Z	16	1,5	1 052	558	53,0	184	17,5	57	5,4	48	4,6	205	19,5
145	Röslau .....	1 734	1 285	E	5	0,4	1 280	594	46,4	476	37,2	64	5,0	61	4,8	85	6,6
		449	74,1	Z	10	0,8	1 275	518	40,6	419	32,9	71	5,6	71	5,6	196	15,4
147	Schirnding, M .....	1 002	699	E	10	1,4	689	374	54,3	217	31,5	30	4,4	24	3,5	44	6,4
		303	69,8	Z	3	0,4	696	335	48,1	194	27,9	27	3,9	24	3,4	116	16,7
150	Schönwald, St .....	2 690	1 862	E	12	0,6	1 850	924	49,9	648	35,0	106	5,7	58	3,1	114	6,2
		828	69,2	Z	14	0,8	1 848	789	42,7	619	33,5	95	5,1	59	3,2	286	15,5
152	Selb, GKSt .....	12 442	8 296	E	81	1,0	8 215	4 377	53,3	2 479	30,2	519	6,3	383	4,7	457	5,6
		4 146	66,7	Z	88	1,1	8 208	3 722	45,3	2 345	28,6	475	5,8	410	5,0	1 256	15,3
158	Thiersheim, M .....	1 590	1 198	E	11	0,9	1 187	642	54,1	401	33,8	57	4,8	31	2,6	56	4,7
		392	75,3	Z	14	1,2	1 184	565	47,7	361	30,5	54	4,6	38	3,2	166	14,0
159	Thierstein, M .....	952	693	E	11	1,6	682	336	49,3	217	31,8	54	7,9	32	4,7	43	6,3
		259	72,8	Z	10	1,4	683	299	43,8	186	27,2	44	6,4	31	4,5	123	18,0
161	Tröstau .....	2 028	1 414	E	13	0,9	1 401	621	44,3	540	38,5	56	4,0	79	5,6	105	7,5
		614	69,7	Z	17	1,2	1 397	557	39,9	458	32,8	71	5,1	83	5,9	228	16,3
166	Weißensstadt, St .....	2 708	1 833	E	14	0,8	1 819	1 019	56,0	567	31,2	93	5,1	46	2,5	94	5,2
		875	67,7	Z	16	0,9	1 817	891	49,0	508	28,0	108	5,9	48	2,6	262	14,4

E = Erststimmen. Z = Zweitstimmen.

## Regierungsbezirken, Kreisen und Gemeinden

Von den gültigen Stimmen entfielen auf																	Schl. Nr.
davon																	
FDP	AfD	FREIE WÄHLER	PIRATEN	ÖDP	BP	NPD	Tierschutz- partei	REP	DIE FRAUEN	DIE VIOLETTEN	PDV	pro Deutschland	BÜNDNIS 21/RRP	MLPD	BüSo	Übrige	
Anzahl																	
17	18	19	20	21	22	23	24	25	26	27	28	29	30	31	32	33	

## Noch: Oberfranken

																	<b>478</b>
33	79	57	53	104	19	43	-	-	-	-	-	-	-	-	-	-	111
119	117	83	58	24	13	44	19	10	6	5	5	-	-	1	-	-	-
46	91	98	67	242	21	50	-	-	-	-	-	-	-	-	-	-	116
129	122	125	68	68	15	54	23	19	2	2	2	3	-	-	-	-	-
44	113	105	63	26	43	47	-	-	-	-	-	-	-	-	-	-	120
105	158	158	75	16	29	50	21	12	10	5	8	4	-	-	1	-	-
14	23	27	15	13	6	10	-	-	-	-	-	-	-	-	-	-	127
28	35	46	13	13	4	9	5	1	2	-	1	-	-	-	-	-	-
180	286	193	178	106	85	160	-	-	-	-	-	-	-	-	-	-	139
406	405	278	232	75	62	168	84	23	31	13	6	7	-	1	2	-	-
15	23	9	16	4	1	15	-	-	-	-	-	-	-	-	-	-	143
32	26	9	18	3	1	17	5	3	-	1	2	-	-	-	-	-	-
16	28	16	19	10	-	9	-	-	-	-	-	-	-	-	-	-	144
22	39	24	24	8	-	10	6	1	1	1	2	2	-	-	-	-	-
40	107	33	67	22	25	84	-	-	-	-	-	-	-	-	-	-	145
95	158	43	71	17	19	92	19	11	6	4	-	2	-	1	1	-	-
14	57	34	30	30	8	38	-	-	-	-	-	-	-	-	-	-	155
53	82	40	28	11	5	35	6	2	1	1	4	3	-	-	-	-	-
89	194	127	79	61	22	104	-	-	-	-	-	-	-	-	-	-	165
258	267	195	95	46	28	110	42	11	12	10	7	11	3	-	1	-	-
32	59	47	30	64	18	62	-	-	-	-	-	-	-	-	-	-	176
86	76	63	41	19	20	66	13	15	10	3	1	2	-	-	-	-	-
523	1 060	746	617	682	248	622	-	-	-	-	-	-	-	-	-	-	Zus.
1 333	1 485	1 064	723	300	196	655	243	108	81	45	38	34	3	3	5	-	-

**479**

5	20	-	-	-	-	8	-	-	-	-	-	-	-	-	-	-	111
15	18	5	11	9	3	4	5	7	2	-	2	-	-	-	-	-	-
29	80	-	-	-	-	51	-	-	-	-	-	-	-	-	-	-	112
86	101	66	56	9	18	40	47	8	7	2	8	-	1	-	-	-	-
8	17	-	-	-	-	7	-	-	-	-	-	-	-	-	-	-	126
21	25	40	13	4	3	4	2	2	-	-	2	2	2	-	-	-	127
11	19	-	-	-	-	14	-	-	-	-	-	-	-	-	-	-	-
27	17	15	15	4	4	10	1	4	-	1	1	2	1	-	1	-	129
18	72	-	-	-	-	29	-	-	-	-	-	-	-	-	-	-	-
52	87	34	30	4	7	20	5	7	4	1	6	3	-	-	-	-	-
18	53	-	-	-	-	33	-	-	-	-	-	-	-	-	-	-	135
54	57	59	27	9	12	34	10	8	6	1	1	4	-	-	2	-	-
103	282	-	-	-	-	152	-	-	-	-	-	-	-	-	-	-	136
365	366	135	172	33	49	130	81	32	16	9	11	10	3	-	-	-	-
14	22	-	-	-	-	61	-	-	-	-	-	-	-	-	-	-	138
31	31	25	22	9	13	43	14	9	2	1	3	-	-	2	-	-	-
17	46	-	-	-	-	22	-	-	-	-	-	-	-	-	-	-	145
35	47	30	25	6	9	17	13	5	3	3	1	-	1	1	-	-	-
8	20	-	-	-	-	16	-	-	-	-	-	-	-	-	-	-	147
19	34	18	13	1	2	14	11	-	1	2	1	-	-	-	-	-	-
24	70	-	-	-	-	20	-	-	-	-	-	-	-	-	-	-	150
67	73	44	41	5	8	15	18	3	5	4	2	1	-	-	-	-	-
108	240	-	-	-	-	109	-	-	-	-	-	-	-	-	-	-	152
319	292	234	118	20	41	99	62	42	12	4	4	3	4	1	1	-	-
18	26	-	-	-	-	12	-	-	-	-	-	-	-	-	-	-	158
39	33	41	14	7	4	5	9	9	4	-	-	-	1	-	-	-	-
9	24	-	-	-	-	10	-	-	-	-	-	-	-	-	-	-	159
23	30	21	8	8	6	8	10	4	1	1	1	-	2	-	-	-	-
18	49	-	-	-	-	38	-	-	-	-	-	-	-	-	-	-	161
40	60	31	31	5	7	36	6	6	3	2	-	1	-	-	-	-	-
18	42	-	-	-	-	34	-	-	-	-	-	-	-	-	-	-	166
62	54	48	28	2	5	32	14	9	4	-	1	-	3	-	-	-	-

## Noch: 1. Ergebnisse der Bundestagswahl 2013 nach

Schl. Nr.	Gebiet	Wahl- berechtigte	Wähler	Art der Stimme	Ungültige Stimmen		Gültige Stimmen		Von den gültigen Stimmen entfielen auf									
		Nicht- wähler	Wahlbe- teiligung in %		Anzahl	%	Anzahl	%	CSU		SPD		GRÜNE		DIE LINKE		Sonstige	
									Anzahl	%	Anzahl	%	Anzahl	%	Anzahl	%	Anzahl	%
1	2	3	4	5	6	7	8	9	10	11	12	13	14	15	16			

## Noch: Oberfranken

## 479 Noch: Landkreis Wunsiedel i.Fichtelgebirge

169	Wunsiedel, St .....	7 501	4 877	E	59	1,2	4 818	2 590	53,8	1 412	29,3	265	5,5	219	4,5	332	6,9
		2 624	65,0	Z	83	1,7	4 794	2 252	47,0	1 173	24,5	310	6,5	247	5,2	812	16,9
	Zusammen	60 668	40 862	E	417	1,0	40 445	20 799	51,4	13 324	32,9	2 068	5,1	1 798	4,4	2 456	6,1
		19 806	67,4	Z	481	1,2	40 381	18 264	45,2	11 690	28,9	2 130	5,3	1 938	4,8	6 359	15,7
	Landkreise zusammen	673 545	478 176	E	4 459	0,9	473 717	263 854	55,7	121 120	25,6	22 427	4,7	15 477	3,3	50 839	10,7
		195 369	71,0	Z	4 299	0,9	473 877	238 787	50,4	110 952	23,4	26 558	5,6	17 694	3,7	79 886	16,9

E = Erststimmen. Z = Zweitstimmen.



## Regierungsbezirken, Kreisen und Gemeinden

Von den gültigen Stimmen entfielen auf																	Schl. Nr.
davon																	
FDP	AfD	FREIE WÄHLER	PIRATEN	ÖDP	BP	NPD	Tierschutz- partei	REP	DIE FRAUEN	DIE VIOLETTEN	PDV	pro Deutschland	BÜNDNIS 21/RRP	MLPD	BüSo	Übrige	
Anzahl																	
17	18	19	20	21	22	23	24	25	26	27	28	29	30	31	32	33	

Noch: Oberfranken

																	479
47	165	-	-	-	-	120	-	-	-	-	-	-	-	-	-	-	169
217	188	88	60	28	34	97	50	18	9	4	8	6	2	1	2	-	
473	1 247	-	-	-	-	736	-	-	-	-	-	-	-	-	-	-	Zus.
1 472	1 513	934	684	163	225	608	358	173	79	35	52	32	20	5	6	-	
9 553	14 885	9 280	7 269	1 430	1 118	7 304	-	-	-	-	-	-	-	-	-	-	Lkr
18 569	18 899	14 000	8 624	2 516	2 228	6 741	3 515	2 037	1 116	458	502	369	140	110	62	-	

## Noch: 1. Ergebnisse der Bundestagswahl 2013 nach

Schl. Nr.	Gebiet	Wahlberechtigte		Wähler		Art der Stimme	Ungültige Stimmen		Gültige Stimmen		Von den gültigen Stimmen entfielen auf									
		Nichtwähler	Wahlbeteiligung in %	Anzahl	%		Anzahl	%	CSU		SPD		GRÜNE		DIE LINKE		Sonstige			
									Anzahl	%	Anzahl	%	Anzahl	%	Anzahl	%	Anzahl	%		
																			1	2
<b>Mittelfranken</b>																				
<b>Kreisfreie Städte</b>																				
561	Ansbach .....	31 234	19 389	E	216	1,1	19 173	9 072	47,3	5 384	28,1	1 440	7,5	992	5,2	2 285	11,9			
		11 845	62,1	Z	158	0,8	19 231	7 735	40,2	5 235	27,2	1 942	10,1	1 017	5,3	3 302	17,2			
562	Erlangen .....	76 971	57 110	E	379	0,7	56 731	24 296	42,8	16 403	28,9	6 289	11,1	2 944	5,2	6 799	12,0			
		19 861	74,2	Z	358	0,6	56 752	20 905	36,8	14 538	25,6	7 996	14,1	3 010	5,3	10 303	18,2			
563	Fürth .....	85 689	55 861	E	464	0,8	55 397	22 368	40,4	18 697	33,8	4 502	8,1	3 335	6,0	6 495	11,7			
		29 828	65,2	Z	454	0,8	55 407	19 880	35,9	15 851	28,6	5 899	10,6	3 902	7,0	9 875	17,8			
564	Nürnberg .....	348 914	233 322	E	2 056	0,9	231 266	95 644	41,4	74 457	32,2	19 502	8,4	13 346	5,8	28 317	12,2			
		115 592	66,9	Z	2 104	0,9	231 218	85 719	37,1	64 154	27,7	25 157	10,9	15 305	6,6	40 883	17,7			
565	Schwabach .....	29 916	21 166	E	154	0,7	21 012	9 704	46,2	6 151	29,3	1 999	9,5	791	3,8	2 367	11,3			
		8 750	70,8	Z	162	0,8	21 004	8 910	42,4	5 519	26,3	1 992	9,5	954	4,5	3 629	17,3			
	Kreisfreie Städte zusammen	572 724	386 848	E	3 269	0,8	383 579	161 084	42,0	121 092	31,6	33 732	8,8	21 408	5,6	46 263	12,1			
		185 876	67,5	Z	3 236	0,8	383 612	143 149	37,3	105 297	27,4	42 986	11,2	24 188	6,3	67 992	17,7			
<b>571 Landkreis Ansbach</b>																				
111	Adelshofen .....	768	604	E	4	0,7	600	380	63,3	78	13,0	39	6,5	23	3,8	80	13,3			
		164	78,6	Z	4	0,7	600	336	56,0	98	16,3	46	7,7	18	3,0	102	17,0			
113	Arberg, M .....	1 848	1 207	E	18	1,5	1 189	812	68,3	160	13,5	47	4,0	27	2,3	143	12,0			
		641	65,3	Z	20	1,7	1 187	720	60,7	164	13,8	76	6,4	33	2,8	194	16,3			
114	Aurach .....	2 268	1 596	E	13	0,8	1 583	1 005	63,5	240	15,2	90	5,7	40	2,5	208	13,1			
		672	70,4	Z	18	1,1	1 578	884	56,0	255	16,2	141	8,9	35	2,2	263	16,7			
115	Bechhofen, M .....	4 757	2 993	E	22	0,7	2 971	1 751	58,9	527	17,7	128	4,3	104	3,5	461	15,5			
		1 764	62,9	Z	32	1,1	2 961	1 516	51,2	564	19,0	166	5,6	103	3,5	612	20,7			
122	Bruckberg .....	1 075	557	E	5	0,9	552	222	40,2	151	27,4	41	7,4	18	3,3	120	21,7			
		518	51,8	Z	10	1,8	547	219	40,0	139	25,4	62	11,3	21	3,8	106	19,4			
125	Buch a.Wald .....	779	587	E	8	1,4	579	329	56,8	86	14,9	31	5,4	34	5,9	99	17,1			
		192	75,4	Z	6	1,0	581	278	47,8	91	15,7	40	6,9	31	5,3	141	24,3			
127	Burgoberbach .....	2 548	1 837	E	24	1,3	1 813	1 003	55,3	405	22,3	97	5,4	70	3,9	238	13,1			
		711	72,1	Z	25	1,4	1 812	849	46,9	413	22,8	148	8,2	73	4,0	329	18,2			
128	Burk .....	905	579	E	9	1,6	570	356	62,5	96	16,8	18	3,2	13	2,3	87	15,3			
		326	64,0	Z	5	0,9	574	315	54,9	94	16,4	26	4,5	22	3,8	117	20,4			
130	Colmberg, M .....	1 587	1 171	E	16	1,4	1 155	617	53,4	212	18,4	74	6,4	40	3,5	212	18,4			
		416	73,8	Z	12	1,0	1 159	586	50,6	215	18,6	95	8,2	35	3,0	228	19,7			
132	Dentlein a.Forst, M .....	1 937	1 261	E	13	1,0	1 248	722	57,9	252	20,2	43	3,4	49	3,9	182	14,6			
		676	65,1	Z	10	0,8	1 251	600	48,0	270	21,6	87	7,0	51	4,1	243	19,4			
134	Diebach .....	877	591	E	8	1,4	583	350	60,0	111	19,0	32	5,5	23	3,9	67	11,5			
		286	67,4	Z	2	0,3	589	303	51,4	109	18,5	41	7,0	23	3,9	113	19,2			
135	Dietenhofen, M .....	4 205	2 983	E	28	0,9	2 955	866	29,3	414	14,0	139	4,7	94	3,2	1 442	48,8			
		1 222	70,9	Z	37	1,2	2 946	1 223	41,5	526	17,9	188	6,4	102	3,5	907	30,8			
136	Dinkelsbühl, GKSt .....	9 160	6 132	E	58	0,9	6 074	3 203	52,7	1 141	18,8	416	6,8	204	3,4	1 110	18,3			
		3 028	66,9	Z	56	0,9	6 076	2 876	47,3	1 239	20,4	579	9,5	222	3,7	1 160	19,1			
137	Dombühl, M .....	1 183	751	E	10	1,3	741	445	60,1	118	15,9	55	7,4	37	5,0	86	11,6			
		432	63,5	Z	6	0,8	745	387	51,9	126	16,9	56	7,5	34	4,6	142	19,1			
139	Dürnwangen, M .....	2 029	1 389	E	14	1,0	1 375	814	59,2	286	20,8	68	4,9	33	2,4	174	12,7			
		640	68,5	Z	15	1,1	1 374	718	52,3	291	21,2	97	7,1	34	2,5	234	17,0			
141	Ehingen .....	1 606	1 200	E	12	1,0	1 188	754	63,5	174	14,6	46	3,9	31	2,6	183	15,4			
		406	74,7	Z	17	1,4	1 183	692	58,5	181	15,3	67	5,7	26	2,2	217	18,3			
145	Feuchtwangen, St .....	9 166	5 927	E	53	0,9	5 874	3 437	58,5	1 111	18,9	373	6,4	171	2,9	782	13,3			
		3 239	64,7	Z	39	0,7	5 888	2 957	50,2	1 152	19,6	568	9,6	155	2,6	1 056	17,9			
146	Flachslanden, M .....	1 909	1 403	E	20	1,4	1 383	736	53,2	275	19,9	90	6,5	42	3,0	240	17,4			
		506	73,5	Z	17	1,2	1 386	656	47,3	302	21,8	125	9,0	37	2,7	266	19,2			
152	Gepsattel .....	1 339	973	E	11	1,1	962	493	51,2	237	24,6	64	6,7	55	5,7	113	11,7			
		366	72,7	Z	4	0,4	969	415	42,8	241	24,9	86	8,9	38	3,9	189	19,5			
154	Gerolfingen .....	814	593	E	16	2,0	577	384	66,6	80	13,9	24	4,2	19	3,3	70	12,1			
		221	72,9	Z	6	1,0	587	347	59,1	85	14,5	27	4,6	17	2,9	111	18,9			
155	Geslau .....	1 060	892	E	9	1,0	883	579	65,6	105	11,9	40	4,5	35	4,0	124	14,0			
		168	84,2	Z	6	0,7	886	510	57,6	115	13,0	54	6,1	30	3,4	177	20,0			
165	Heilsbronn, St .....	6 807	4 956	E	46	0,9	4 910	2 144	43,7	1 189	24,2	418	8,5	239	4,9	920	18,7			
		1 851	72,8	Z	35	0,7	4 921	2 021	41,1	1 163	23,6	573	11,6	245	5,0	919	18,7			

E = Erststimmen. Z = Zweitstimmen.

## Regierungsbezirken, Kreisen und Gemeinden

Von den gültigen Stimmen entfielen auf																	Schl. Nr.
davon																	
FDP	AfD	FREIE WÄHLER	PIRATEN	ÖDP	BP	NPD	Tierschutz- partei	REP	DIE FRAUEN	DIE VIOLETTEN	PDV	pro Deutschland	BÜNDNIS 21/RRP	MLPD	BüSo	Übrige	
Anzahl																	
17	18	19	20	21	22	23	24	25	26	27	28	29	30	31	32	33	
<b>Mittelfranken</b>																	
647	-	584	478	-	242	262	-	-	-	38	-	-	34	-	-	-	561
815	778	418	397	253	130	203	147	50	28	25	12	21	22	2	1	-	-
1 621	1 821	1 097	1 726	-	230	304	-	-	-	-	-	-	-	-	-	-	562
3 420	2 328	979	1 708	674	171	283	362	81	74	66	56	29	23	34	15	-	-
1 097	1 870	913	1 978	-	-	637	-	-	-	-	-	-	-	-	-	-	563
2 636	2 685	895	1 707	301	236	497	376	224	91	53	61	45	31	23	14	-	-
5 319	8 113	4 027	6 671	-	-	2 848	-	-	-	-	-	-	151	122	-	1 066	564
11 221	10 613	3 639	6 735	1 564	595	2 462	1 764	812	428	257	253	151	157	197	35	-	-
429	802	485	440	-	-	194	-	-	-	-	-	-	17	-	-	-	565
1 016	1 030	457	422	137	60	171	158	78	30	22	25	9	10	2	2	-	-
9 113	12 606	7 106	11 293	-	472	4 245	-	-	-	38	-	-	202	122	-	1 066	Zus.
19 108	17 434	6 388	10 969	2 929	1 192	3 616	2 807	1 245	651	423	407	255	243	258	67	-	-
<b>571</b>																	
29	-	22	8	-	3	17	-	-	-	-	-	-	1	-	-	-	111
33	17	20	7	2	4	14	-	1	2	1	-	-	1	-	-	-	-
45	-	46	25	-	12	13	-	-	-	2	-	-	-	-	-	-	113
60	31	46	15	11	3	11	5	5	3	2	-	1	-	-	1	-	-
45	-	78	40	-	17	24	-	-	-	3	-	-	1	-	-	-	114
51	55	65	36	13	7	14	7	5	3	2	2	1	1	-	1	-	-
109	-	174	80	-	39	51	-	-	-	7	-	-	1	-	-	-	115
130	81	154	86	42	23	45	24	15	3	3	3	2	1	-	-	-	-
70	-	24	13	-	4	6	-	-	-	2	-	-	1	-	-	-	122
23	24	18	8	15	2	7	5	-	-	-	-	3	1	-	-	-	-
40	-	26	5	-	11	15	-	-	-	-	-	-	2	-	-	-	125
49	12	33	6	12	8	12	2	4	1	-	1	-	1	-	-	-	-
66	-	75	36	-	22	31	-	-	-	8	-	-	-	-	-	-	127
67	62	60	38	26	15	26	14	9	4	3	1	2	-	-	2	-	-
12	-	35	16	-	12	12	-	-	-	-	-	-	-	-	-	-	128
24	19	24	14	10	6	8	1	6	2	-	1	-	2	-	-	-	-
88	-	59	30	-	9	16	-	-	-	7	-	-	3	-	-	-	130
55	41	47	25	19	7	8	13	2	1	4	3	1	2	-	-	-	-
30	-	71	28	-	15	34	-	-	-	4	-	-	-	-	-	-	132
49	43	37	25	9	12	38	15	9	2	-	2	2	-	-	-	-	-
15	-	16	9	-	5	22	-	-	-	-	-	-	-	-	-	-	134
24	29	11	7	10	2	20	8	-	2	-	-	-	-	-	-	-	-
1 232	-	78	49	-	28	42	-	-	-	7	-	-	6	-	-	-	135
499	112	104	48	27	10	47	21	16	14	1	1	2	5	-	-	-	-
207	-	628	134	-	34	76	-	-	-	23	-	-	8	-	-	-	136
347	220	223	130	50	16	61	47	29	12	13	5	4	3	-	-	-	-
23	-	32	13	-	7	11	-	-	-	-	-	-	-	-	-	-	137
31	38	25	11	10	4	10	6	2	3	-	-	2	-	-	-	-	-
42	-	54	37	-	11	22	-	-	-	7	-	-	1	-	-	-	139
53	49	28	34	12	8	15	16	5	7	2	1	4	-	-	-	-	-
54	-	57	29	-	23	15	-	-	-	4	-	-	1	-	-	-	141
49	43	43	24	5	10	13	14	6	5	1	1	2	1	-	-	-	-
232	-	280	143	-	35	73	-	-	-	11	-	-	8	-	-	-	145
272	204	188	121	64	26	73	35	24	18	6	10	9	1	1	4	-	-
96	-	80	16	-	19	20	-	-	-	5	-	-	4	-	-	-	146
60	48	57	13	13	9	13	12	28	5	2	3	2	1	-	-	-	-
30	-	35	19	-	8	21	-	-	-	-	-	-	-	-	-	-	152
37	39	19	20	29	4	20	8	4	3	1	2	2	-	1	-	-	-
23	-	25	8	-	7	4	-	-	-	2	-	-	1	-	-	-	154
35	22	17	13	7	4	3	6	1	-	2	-	-	1	-	-	-	-
38	-	42	23	-	7	10	-	-	-	1	-	-	3	-	-	-	155
51	20	39	20	19	1	10	5	3	3	1	2	2	1	-	-	-	-
467	-	207	117	-	40	69	-	-	-	18	-	-	2	-	-	-	165
247	166	194	94	45	30	53	31	20	14	8	6	4	4	3	-	-	-

## Noch: 1. Ergebnisse der Bundestagswahl 2013 nach

Schl. Nr.	Gebiet	Wahlberechtigte		Wähler	Art der Stimme	Ungültige Stimmen		Gültige Stimmen		Von den gültigen Stimmen entfielen auf									
		Nichtwähler	Wahlbeteiligung in %			Anzahl	%	Anzahl	CSU		SPD		GRÜNE		DIE LINKE		Sonstige		
				7					8	9	10	11	12	13	14	15	16		
		1	2	3		4	5	6	7	8	9	10	11	12	13	14	15	16	
Noch: Mittelfranken																			
571 Noch: Landkreis Ansbach																			
166	Herrieden, St	5 954	4 275	E	38	0,9	4 237	2 610	61,6	708	16,7	208	4,9	137	3,2	574	13,5		
		1 679	71,8	Z	43	1,0	4 232	2 176	51,4	826	19,5	355	8,4	137	3,2	738	17,4		
169	Insingen	858	708	E	16	2,3	692	387	55,9	123	17,8	38	5,5	32	4,6	112	16,2		
		150	82,5	Z	13	1,8	695	327	47,1	138	19,9	49	7,1	32	4,6	149	21,4		
170	Langfurth	1 681	1 250	E	11	0,9	1 239	740	59,7	233	18,8	43	3,5	34	2,7	189	15,3		
		431	74,4	Z	17	1,4	1 233	671	54,4	227	18,4	87	7,1	35	2,8	213	17,3		
171	Lehrberg, M	2 348	1 591	E	17	1,1	1 574	818	52,0	308	19,6	115	7,3	54	3,4	279	17,7		
		757	67,8	Z	18	1,1	1 573	737	46,9	313	19,9	149	9,5	63	4,0	311	19,8		
174	Leutershausen, St	4 340	3 038	E	11	0,4	3 027	1 700	56,2	563	18,6	195	6,4	108	3,6	461	15,2		
		1 302	70,0	Z	17	0,6	3 021	1 417	46,9	612	20,3	268	8,9	114	3,8	610	20,2		
175	Lichtenau, M	2 986	2 169	E	19	0,9	2 150	1 080	50,2	529	24,6	125	5,8	75	3,5	341	15,9		
		817	72,6	Z	13	0,6	2 156	954	44,2	513	23,8	167	7,7	89	4,1	433	20,1		
177	Merkendorf, St	2 129	1 478	E	17	1,2	1 461	817	55,9	265	18,1	97	6,6	61	4,2	221	15,1		
		651	69,4	Z	8	0,5	1 470	712	48,4	254	17,3	137	9,3	69	4,7	298	20,3		
178	Mittleschenbach	1 297	934	E	9	1,0	925	648	70,1	157	17,0	21	2,3	16	1,7	83	9,0		
		363	72,0	Z	17	1,8	917	584	63,7	168	18,3	40	4,4	14	1,5	111	12,1		
179	Mönchsroth	1 212	797	E	8	1,0	789	427	54,1	165	20,9	42	5,3	30	3,8	125	15,8		
		415	65,8	Z	12	1,5	785	368	46,9	175	22,3	60	7,6	27	3,4	155	19,7		
180	Neuendettelsau	5 595	3 886	E	31	0,8	3 855	1 840	47,7	950	24,6	355	9,2	161	4,2	549	14,2		
		1 709	69,5	Z	23	0,6	3 863	1 655	42,8	898	23,2	479	12,4	156	4,0	675	17,5		
181	Neusitz	1 573	1 149	E	9	0,8	1 140	622	54,6	267	23,4	67	5,9	53	4,6	131	11,5		
		424	73,0	Z	8	0,7	1 141	508	44,5	275	24,1	77	6,7	49	4,3	232	20,3		
183	Oberdachstetten	1 272	889	E	8	0,9	881	470	53,3	196	22,2	53	6,0	38	4,3	124	14,1		
		383	69,9	Z	8	0,9	881	408	46,3	202	22,9	74	8,4	36	4,1	161	18,3		
188	Ohrenbach	482	403	E	11	2,7	392	253	64,5	58	14,8	22	5,6	28	7,1	31	7,9		
		79	83,6	Z	8	2,0	395	221	55,9	63	15,9	26	6,6	21	5,3	64	16,2		
189	Ornbau, St	1 259	917	E	13	1,4	904	567	62,7	141	15,6	47	5,2	24	2,7	125	13,8		
		342	72,8	Z	5	0,5	912	505	55,4	143	15,7	69	7,6	22	2,4	173	19,0		
190	Petersaurach	3 824	2 816	E	20	0,7	2 796	1 302	46,6	689	24,6	197	7,0	112	4,0	496	17,7		
		1 008	73,6	Z	22	0,8	2 794	1 189	42,6	660	23,6	266	9,5	116	4,2	563	20,2		
192	Röckingen	592	446	E	7	1,6	439	228	51,9	96	21,9	30	6,8	22	5,0	63	14,4		
		146	75,3	Z	4	0,9	442	217	49,1	102	23,1	30	6,8	15	3,4	78	17,6		
193	Rothenburg ob der Tauber, GKSt	8 500	5 715	E	64	1,1	5 651	2 533	44,8	1 578	27,9	430	7,6	389	6,9	721	12,8		
		2 785	67,2	Z	53	0,9	5 662	2 186	38,6	1 544	27,3	538	9,5	361	6,4	1 033	18,2		
194	Rügland	984	737	E	9	1,2	728	383	52,6	111	15,2	50	6,9	28	3,8	156	21,4		
		247	74,9	Z	6	0,8	731	386	52,8	115	15,7	63	8,6	27	3,7	140	19,2		
196	Sachsen b. Ansbach	2 589	2 033	E	14	0,7	2 019	1 014	50,2	459	22,7	105	5,2	67	3,3	374	18,5		
		556	78,5	Z	8	0,4	2 025	921	45,5	454	22,4	139	6,9	65	3,2	446	22,0		
198	Schillingsfürst, St	2 161	1 431	E	12	0,8	1 419	657	46,3	343	24,2	83	5,8	72	5,1	264	18,6		
		730	66,2	Z	12	0,8	1 419	580	40,9	344	24,2	116	8,2	77	5,4	302	21,3		
199	Schnelldorf	2 815	1 933	E	19	1,0	1 914	1 068	55,8	418	21,8	139	7,3	83	4,3	206	10,8		
		882	68,7	Z	12	0,6	1 921	908	47,3	397	20,7	214	11,1	83	4,3	319	16,6		
200	Schopfloch, M	2 236	1 496	E	16	1,1	1 480	769	52,0	444	30,0	56	3,8	69	4,7	142	9,6		
		740	66,9	Z	16	1,1	1 480	672	45,4	428	28,9	100	6,8	75	5,1	205	13,9		
205	Steinsfeld	1 012	757	E	5	0,7	752	425	56,5	145	19,3	37	4,9	52	6,9	93	12,4		
		255	74,8	Z	4	0,5	753	382	50,7	152	20,2	44	5,8	34	4,5	141	18,7		
208	Unterschwaningen	685	478	E	10	2,1	468	266	56,8	85	18,2	21	4,5	17	3,6	79	16,9		
		207	69,8	Z	9	1,9	469	239	51,0	86	18,3	29	6,2	16	3,4	99	21,1		
214	Wassertrüdingen, St	4 600	2 943	E	31	1,1	2 912	1 763	60,5	608	20,9	117	4,0	84	2,9	340	11,7		
		1 657	64,0	Z	28	1,0	2 915	1 578	54,1	617	21,2	173	5,9	89	3,1	458	15,7		
216	Weidenbach, M	1 547	1 107	E	16	1,4	1 091	552	50,6	232	21,3	94	8,6	43	3,9	170	15,6		
		440	71,6	Z	8	0,7	1 099	492	44,8	223	20,3	119	10,8	41	3,7	224	20,4		
217	Weihenzell	2 231	1 652	E	9	0,5	1 643	827	50,3	245	14,9	122	7,4	60	3,7	389	23,7		
		579	74,0	Z	8	0,5	1 644	804	48,9	251	15,3	164	10,0	63	3,8	362	22,0		
218	Weiltingen, M	1 079	795	E	5	0,6	790	469	59,4	136	17,2	43	5,4	23	2,9	119	15,1		
		284	73,7	Z	5	0,6	790	417	52,8	171	21,6	40	5,1	27	3,4	135	17,1		

E = Erststimmen. Z = Zweitstimmen.

## Regierungsbezirken, Kreisen und Gemeinden

Von den gültigen Stimmen entfielen auf																	Schl. Nr.
davon																	
FDP	AfD	FREIE WÄHLER	PIRATEN	ÖDP	BP	NPD	Tierschutz- partei	REP	DIE FRAUEN	DIE VIOLETTEN	PDV	pro Deutschland	BÜNDNIS 21/RRP	MLPD	BüSo	Übrige	
Anzahl																	
17	18	19	20	21	22	23	24	25	26	27	28	29	30	31	32	33	
																	571
169	-	211	70	-	47	60	-	-	-	10	-	-	7	-	-	-	166
135	115	211	72	44	25	57	31	17	9	5	2	6	6	1	2	-	-
35	-	33	12	-	3	25	-	-	-	3	-	-	1	-	-	-	169
40	38	28	7	5	3	16	4	1	1	1	1	3	1	-	-	-	-
33	-	91	32	-	7	21	-	-	-	2	-	-	3	-	-	-	170
42	39	59	17	17	5	14	7	8	3	2	-	-	-	-	-	-	-
126	-	79	36	-	16	15	-	-	-	1	-	-	6	-	-	-	171
82	65	67	27	18	7	18	8	7	2	4	-	3	3	-	-	-	-
178	-	122	61	-	32	54	-	-	-	8	-	-	6	-	-	-	174
183	99	114	57	54	14	44	15	11	5	5	4	-	4	-	1	-	-
97	-	109	47	-	25	55	-	-	-	3	-	-	5	-	-	-	175
98	72	97	47	27	11	43	11	11	9	1	-	2	4	-	-	-	-
62	-	67	49	-	18	17	-	-	-	6	-	-	2	-	-	-	177
48	80	53	40	19	12	13	11	11	2	3	3	2	-	-	1	-	-
15	-	21	14	-	14	13	-	-	-	3	-	-	3	-	-	-	178
28	21	15	3	3	10	14	5	4	4	2	-	-	2	-	-	-	-
17	-	46	27	-	7	22	-	-	-	6	-	-	-	-	-	-	179
35	44	21	16	8	1	9	8	7	1	2	1	1	-	-	1	-	-
214	-	128	99	-	34	64	-	-	-	5	-	-	5	-	-	-	180
179	126	101	95	46	19	45	24	9	14	4	5	2	4	1	1	-	-
55	-	28	24	-	7	15	-	-	-	2	-	-	-	-	-	-	181
91	62	17	21	10	4	12	7	3	2	2	1	-	-	-	-	-	-
34	-	34	23	-	8	11	-	-	-	2	-	-	12	-	-	-	183
33	35	24	17	17	5	8	5	7	-	1	1	1	7	-	-	-	-
12	-	9	6	-	1	1	-	-	-	1	-	-	1	-	-	-	188
23	12	10	5	6	-	4	-	-	2	1	1	-	-	-	-	-	-
33	-	52	17	-	11	10	-	-	-	2	-	-	-	-	-	-	189
37	32	49	14	13	4	9	5	2	4	3	-	-	-	-	1	-	-
190	-	136	69	-	29	62	-	-	-	5	-	-	5	-	-	-	190
136	113	119	55	15	14	53	28	8	4	10	5	1	2	-	-	-	-
22	-	18	13	-	1	5	-	-	-	4	-	-	-	-	-	-	192
18	19	10	11	5	1	7	4	1	1	1	-	-	-	-	-	-	-
198	-	206	147	-	41	103	-	-	-	16	-	-	10	-	-	-	193
294	239	142	118	51	22	85	41	8	9	6	9	5	2	2	-	-	-
92	-	32	7	-	11	12	-	-	-	1	-	-	1	-	-	-	194
44	22	30	8	6	7	11	9	1	1	-	-	-	1	-	-	-	-
107	-	162	45	-	22	28	-	-	-	4	-	-	6	-	-	-	196
76	95	125	41	36	17	20	18	3	1	3	4	1	6	-	-	-	-
74	-	104	37	-	10	35	-	-	-	2	-	-	2	-	-	-	198
75	46	96	22	6	2	36	9	5	2	1	1	1	-	-	-	-	-
51	-	67	39	-	18	30	-	-	-	1	-	-	-	-	-	-	199
78	70	54	33	14	7	31	13	6	5	1	1	4	-	-	2	-	-
23	-	44	42	-	7	23	-	-	-	3	-	-	-	-	-	-	200
44	51	24	38	7	5	14	6	6	6	-	1	3	-	-	-	-	-
36	-	28	16	-	5	5	-	-	-	2	-	-	1	-	-	-	205
43	33	24	15	5	4	3	7	1	2	4	-	-	-	-	-	-	-
33	-	18	16	-	5	4	-	-	-	1	-	-	2	-	-	-	208
36	16	17	11	5	1	5	3	2	1	-	1	-	-	-	1	-	-
88	-	100	55	-	17	47	-	-	-	32	-	-	1	-	-	-	214
127	80	76	51	15	11	32	14	23	6	7	1	11	3	-	1	-	-
67	-	59	20	-	17	6	-	-	-	1	-	-	-	-	-	-	216
56	32	42	29	36	10	3	7	3	5	-	1	-	-	-	-	-	-
241	-	87	23	-	18	15	-	-	-	5	-	-	-	-	-	-	217
127	46	88	23	26	4	20	7	7	2	5	2	4	-	1	-	-	-
22	-	72	14	-	5	5	-	-	-	1	-	-	-	-	-	-	218
27	18	40	11	11	5	7	8	4	1	1	1	1	-	-	-	-	-

Noch: Mittelfranken

## Noch: 1. Ergebnisse der Bundestagswahl 2013 nach

Schl. Nr.	Gebiet	Wahlberechtigte		Wähler		Art der Stimme	Ungültige Stimmen		Gültige Stimmen		Von den gültigen Stimmen entfielen auf									
		Nichtwähler	Wahlbeteiligung in %	Anzahl	%		Anzahl	%	CSU		SPD		GRÜNE		DIE LINKE		Sonstige			
									7	8	9	10	11	12	13	14	15	16		
									1	2	3	4	5	6	7	8	9	10	11	12

## Noch: Mittelfranken

## 571 Noch: Landkreis Ansbach

222	Wettingen .....	741	509	E	1	0,2	508	270	53,1	102	20,1	29	5,7	27	5,3	80	15,7
		232	68,7	Z	2	0,4	507	224	44,2	111	21,9	34	6,7	24	4,7	114	22,5
223	Wieseth .....	1 103	710	E	10	1,4	700	415	59,3	115	16,4	42	6,0	15	2,1	113	16,1
		393	64,4	Z	5	0,7	705	364	51,6	109	15,5	56	7,9	19	2,7	157	22,3
224	Wilburgstetten .....	1 629	1 089	E	13	1,2	1 076	671	62,4	184	17,1	40	3,7	35	3,3	146	13,6
		540	66,9	Z	12	1,1	1 077	581	53,9	198	18,4	58	5,4	52	4,8	188	17,5
225	Windelsbach .....	833	663	E	8	1,2	655	374	57,1	119	18,2	41	6,3	36	5,5	85	13,0
		170	79,6	Z	5	0,8	658	342	52,0	118	17,9	45	6,8	21	3,2	132	20,1
226	Windsbach, St .....	4 503	3 085	E	25	0,8	3 060	1 733	56,6	608	19,9	167	5,5	110	3,6	442	14,4
		1 418	68,5	Z	27	0,9	3 058	1 557	50,9	588	19,2	230	7,5	107	3,5	576	18,8
227	Wittelshofen .....	1 027	793	E	4	0,5	789	509	64,5	135	17,1	27	3,4	12	1,5	106	13,4
		234	77,2	Z	8	1,0	785	455	58,0	137	17,5	49	6,2	7	0,9	137	17,5
228	Wörnitz .....	1 298	856	E	9	1,1	847	492	58,1	168	19,8	68	8,0	38	4,5	81	9,6
		442	65,9	Z	14	1,6	842	427	50,7	171	20,3	83	9,9	24	2,9	137	16,3
229	Wolframs-Eschenbach, St ...	2 264	1 576	E	22	1,4	1 554	871	56,0	283	18,2	64	4,1	38	2,4	298	19,2
		688	69,6	Z	16	1,0	1 560	825	52,9	279	17,9	103	6,6	43	2,8	310	19,9
	Zusammen	139 866	97 286	E	964	1,0	96 322	51 972	54,0	19 414	20,2	5 803	6,0	3 684	3,8	15 449	16,0
		42 580	69,6	Z	876	0,9	96 410	46 397	48,1	19 895	20,6	8 078	8,4	3 635	3,8	18 405	19,1

## 572 Landkreis Erlangen-Höchstadt

111	Adelsdorf .....	5 866	4 245	E	28	0,7	4 217	2 312	54,8	1 006	23,9	204	4,8	142	3,4	553	13,1
		1 621	72,4	Z	27	0,6	4 218	1 995	47,3	1 019	24,2	270	6,4	156	3,7	778	18,4
114	Aurachtal .....	2 301	1 717	E	7	0,4	1 710	971	56,8	368	21,5	108	6,3	64	3,7	199	11,6
		584	74,6	Z	9	0,5	1 708	837	49,0	380	22,2	127	7,4	60	3,5	304	17,8
115	Baierdorf, St .....	5 682	4 301	E	24	0,6	4 277	2 106	49,2	1 108	25,9	367	8,6	162	3,8	534	12,5
		1 381	75,7	Z	34	0,8	4 267	1 828	42,8	1 008	23,6	462	10,8	172	4,0	797	18,7
119	Bubenreuth .....	3 480	2 774	E	20	0,7	2 754	1 360	49,4	740	26,9	257	9,3	88	3,2	309	11,2
		706	79,7	Z	23	0,8	2 751	1 138	41,4	654	23,8	369	13,4	90	3,3	500	18,2
120	Buckenhof .....	2 481	2 114	E	13	0,6	2 101	878	41,8	636	30,3	299	14,2	74	3,5	214	10,2
		367	85,2	Z	15	0,7	2 099	729	34,7	551	26,3	392	18,7	71	3,4	356	17,0
121	Eckental, M .....	11 378	8 802	E	51	0,6	8 751	4 511	51,5	2 269	25,9	601	6,9	337	3,9	1 033	11,8
		2 576	77,4	Z	62	0,7	8 740	3 902	44,6	2 078	23,8	831	9,5	349	4,0	1 580	18,1
126	Gremsdorf .....	1 155	803	E	11	1,4	792	486	61,4	138	17,4	37	4,7	17	2,1	114	14,4
		352	69,5	Z	13	1,6	790	435	55,1	146	18,5	43	5,4	18	2,3	148	18,7
127	Großenseebach .....	1 864	1 527	E	8	0,5	1 519	934	61,5	342	22,5	89	5,9	41	2,7	113	7,4
		337	81,9	Z	9	0,6	1 518	746	49,1	363	23,9	122	8,0	52	3,4	235	15,5
130	Hemhofen .....	4 149	3 113	E	15	0,5	3 098	1 447	46,7	879	28,4	214	6,9	116	3,7	442	14,3
		1 036	75,0	Z	20	0,6	3 093	1 274	41,2	882	28,5	253	8,2	110	3,6	574	18,6
131	Heroldsberg, M .....	6 347	5 115	E	27	0,5	5 088	2 553	50,2	1 342	26,4	474	9,3	160	3,1	559	11,0
		1 232	80,6	Z	26	0,5	5 089	2 171	42,7	1 224	24,1	550	10,8	168	3,3	976	19,2
132	Herzogenaurach, St .....	17 151	12 704	E	86	0,7	12 618	6 776	53,7	3 266	25,9	824	6,5	425	3,4	1 327	10,5
		4 447	74,1	Z	118	0,9	12 586	5 803	46,1	3 149	25,0	1 090	8,7	484	3,8	2 060	16,4
133	Heßdorf .....	2 700	2 080	E	15	0,7	2 065	1 268	61,4	406	19,7	119	5,8	70	3,4	202	9,8
		620	77,0	Z	29	1,4	2 051	1 093	53,3	402	19,6	161	7,8	77	3,8	318	15,5
135	Höchstadt a.d.Aisch, St .....	10 481	7 331	E	59	0,8	7 272	4 061	55,8	1 421	19,5	359	4,9	277	3,8	1 154	15,9
		3 150	69,9	Z	59	0,8	7 272	3 547	48,8	1 486	20,4	492	6,8	302	4,2	1 445	19,9
137	Kalchreuth .....	2 419	1 986	E	14	0,7	1 972	1 069	54,2	436	22,1	163	8,3	77	3,9	227	11,5
		433	82,1	Z	8	0,4	1 978	883	44,6	417	21,1	207	10,5	75	3,8	396	20,0
139	Lonnerstadt, M .....	1 621	1 125	E	13	1,2	1 112	524	47,1	273	24,6	52	4,7	52	4,7	211	19,0
		496	69,4	Z	13	1,2	1 112	456	41,0	272	24,5	77	6,9	52	4,7	255	22,9
141	Marloffstein .....	1 201	1 029	E	7	0,7	1 022	581	56,8	221	21,6	73	7,1	28	2,7	119	11,6
		172	85,7	Z	10	1,0	1 019	471	46,2	197	19,3	98	9,6	20	2,0	233	22,9
142	Möhrendorf .....	3 538	2 908	E	15	0,5	2 893	1 428	49,4	809	28,0	274	9,5	85	2,9	297	10,3
		630	82,2	Z	12	0,4	2 896	1 213	41,9	672	23,2	434	15,0	85	2,9	492	17,0
143	Mühlhausen, M .....	1 327	949	E	3	0,3	946	508	53,7	186	19,7	29	3,1	37	3,9	186	19,7
		378	71,5	Z	5	0,5	944	435	46,1	197	20,9	42	4,4	36	3,8	234	24,8
147	Oberreichenbach .....	909	703	E	6	0,9	697	385	55,2	142	20,4	58	8,3	27	3,9	85	12,2
		206	77,3	Z	7	1,0	696	330	47,4	133	19,1	66	9,5	20	2,9	147	21,1

E = Erststimmen. Z = Zweitstimmen.

## Regierungsbezirken, Kreisen und Gemeinden

Von den gültigen Stimmen entfielen auf																	Schl. Nr.
davon																	
FDP	AfD	FREIE WÄHLER	PIRATEN	ÖDP	BP	NPD	Tierschutz- partei	REP	DIE FRAUEN	DIE VIOLETTEN	PDV	pro Deutschland	BÜNDNIS 21/RRP	MLPD	BüSo	Übrige	
Anzahl																	
17	18	19	20	21	22	23	24	25	26	27	28	29	30	31	32	33	
Noch: Mittelfranken																	571
20	-	23	15	-	4	14	-	-	-	-	1	-	-	3	-	-	222
29	27	14	8	12	2	10	7	-	-	-	2	-	1	2	-	-	223
34	-	41	16	-	5	15	-	-	-	-	2	-	-	-	-	-	224
36	32	30	17	17	2	12	5	3	-	-	1	-	1	-	-	1	225
31	-	57	23	-	5	24	-	-	-	-	6	-	-	-	-	-	226
44	29	36	27	8	6	18	7	2	3	4	2	2	2	-	-	-	227
29	-	37	8	-	6	4	-	-	-	-	1	-	-	-	-	-	228
27	27	30	5	28	3	5	3	1	3	-	-	-	-	-	-	-	229
145	-	114	87	-	41	41	-	-	-	12	-	-	-	2	-	-	226
130	131	112	56	21	25	34	32	15	5	6	4	3	2	-	-	-	227
28	-	40	20	-	7	9	-	-	-	2	-	-	-	-	-	-	228
31	40	17	22	9	1	7	3	7	-	-	-	-	-	-	-	-	229
24	-	22	12	-	9	14	-	-	-	-	-	-	-	-	-	-	Zus.
38	47	15	13	5	1	14	2	1	1	-	-	-	-	-	-	-	
72	-	135	32	-	27	28	-	-	-	4	-	-	-	-	-	-	
66	54	93	25	9	12	23	6	13	2	3	2	2	-	-	-	-	
5 700	-	4 776	2 151	-	908	1 516	-	-	-	271	-	-	127	-	-	-	
4 882	3 482	3 552	1 872	1 084	493	1 277	675	412	225	143	98	105	75	10	20	-	
572																	572
46	98	268	72	-	29	40	-	-	-	-	-	-	-	-	-	-	111
167	121	266	85	27	27	39	28	4	3	5	3	2	-	-	-	1	114
29	51	57	35	-	6	21	-	-	-	-	-	-	-	-	-	-	115
90	66	50	37	15	5	16	12	4	5	2	1	1	-	-	-	-	119
100	172	110	103	-	20	29	-	-	-	-	-	-	-	-	-	-	120
233	209	107	115	30	23	36	19	7	7	5	2	3	-	-	1	-	121
74	89	66	59	-	11	10	-	-	-	-	-	-	-	-	-	-	126
201	118	64	51	25	8	7	11	5	3	3	1	-	2	-	1	-	127
52	52	47	53	-	1	9	-	-	-	-	-	-	-	-	-	-	130
141	73	40	56	23	3	7	5	2	3	1	1	-	1	-	-	-	131
130	339	258	202	-	25	79	-	-	-	-	-	-	-	-	-	-	132
405	423	249	212	52	23	70	74	33	14	6	7	7	1	1	3	-	133
13	33	40	16	-	3	9	-	-	-	-	-	-	-	-	-	-	135
27	40	45	11	-	4	10	3	3	3	-	2	-	-	-	-	-	137
14	27	42	18	-	6	6	-	-	-	-	-	-	-	-	-	-	139
75	38	62	27	7	8	8	4	1	2	1	-	1	1	-	-	-	141
39	138	154	54	-	17	40	-	-	-	-	-	-	-	-	-	-	142
124	155	141	49	11	19	25	22	10	3	3	4	1	6	1	-	-	143
112	192	115	90	-	21	29	-	-	-	-	-	-	-	-	-	-	144
312	282	126	92	41	19	26	44	12	9	4	5	1	2	-	1	-	145
215	441	301	244	-	38	88	-	-	-	-	-	-	-	-	-	-	146
651	562	232	266	52	48	90	71	24	26	11	8	7	3	7	2	-	147
29	48	57	40	-	12	16	-	-	-	-	-	-	-	-	-	-	148
81	74	56	39	14	6	19	14	7	2	2	2	2	-	-	-	-	149
90	257	532	122	-	71	82	-	-	-	-	-	-	-	-	-	-	150
306	282	407	147	30	63	84	55	26	16	6	9	7	6	-	1	-	151
35	47	94	36	-	3	12	-	-	-	-	-	-	-	-	-	-	152
127	78	92	34	16	5	15	19	4	4	2	-	-	-	-	-	-	153
14	44	97	24	-	9	23	-	-	-	-	-	-	-	-	-	-	154
30	46	94	32	1	10	15	14	8	2	1	1	1	-	-	-	-	155
36	37	31	10	-	3	2	-	-	-	-	-	-	-	-	-	-	156
106	47	35	18	12	4	2	7	1	1	-	-	-	-	-	-	-	157
86	76	65	52	-	9	9	-	-	-	-	-	-	-	-	-	-	158
189	102	74	62	21	9	9	16	5	1	2	1	-	-	1	-	-	159
5	42	90	15	-	9	25	-	-	-	-	-	-	-	-	-	-	160
32	49	70	20	7	2	26	14	9	2	1	-	-	2	-	-	-	161
14	20	29	14	-	-	8	-	-	-	-	-	-	-	-	-	-	162
39	29	38	23	2	1	9	2	-	3	-	-	1	-	-	-	-	163

## Noch: 1. Ergebnisse der Bundestagswahl 2013 nach

Schl. Nr.	Gebiet	Wahlberechtigte		Wähler		Art der Stimme	Ungültige Stimmen		Gültige Stimmen		Von den gültigen Stimmen entfielen auf									
		Nichtwähler	Wahlbeteiligung in %	Anzahl	%		Anzahl	%	CSU		SPD		GRÜNE		DIE LINKE		Sonstige			
									7	8	9	10	11	12	13	14	15	16		
									1	2	3	4	5	6	7	8	9	10	11	12

## Noch: Mittelfranken

## 572 Noch: Landkreis Erlangen-Höchstadt

149	Röttenbach	3 697	2 865	E	18	0,6	2 847	1 440	50,6	693	24,3	185	6,5	106	3,7	423	14,9
		832	77,5	Z	29	1,0	2 836	1 218	42,9	671	23,7	239	8,4	111	3,9	597	21,1
154	Spardorf	1 454	1 211	E	2	0,2	1 209	582	48,1	313	25,9	157	13,0	38	3,1	119	9,8
		243	83,3	Z	5	0,4	1 206	489	40,5	288	23,9	182	15,1	41	3,4	206	17,1
158	Uttenreuth	3 762	3 103	E	21	0,7	3 082	1 393	45,2	898	29,1	349	11,3	93	3,0	349	11,3
		659	82,5	Z	20	0,6	3 083	1 218	39,5	784	25,4	469	15,2	98	3,2	514	16,7
159	Vestenbergsreuth, M	1 189	865	E	5	0,6	860	507	59,0	174	20,2	54	6,3	28	3,3	97	11,3
		324	72,8	Z	10	1,2	855	445	52,0	175	20,5	75	8,8	26	3,0	134	15,7
160	Wachenroth, M	1 563	1 084	E	3	0,3	1 081	671	62,1	180	16,7	41	3,8	26	2,4	163	15,1
		479	69,4	Z	3	0,3	1 081	603	55,8	173	16,0	57	5,3	32	3,0	216	20,0
164	Weisendorf, M	4 820	3 622	E	13	0,4	3 609	2 104	58,3	728	20,2	304	8,4	97	2,7	376	10,4
		1 198	75,1	Z	13	0,4	3 609	1 776	49,2	779	21,6	291	8,1	125	3,5	638	17,7
	Zusammen	102 535	78 076	E	484	0,6	77 592	40 855	52,7	18 974	24,5	5 691	7,3	2 667	3,4	9 405	12,1
		24 459	76,1	Z	579	0,7	77 497	35 035	45,2	18 100	23,4	7 399	9,5	2 830	3,7	14 133	18,2

## 573 Landkreis Fürth

111	Ammerndorf, M	1 655	1 284	E	23	1,8	1 261	640	50,8	336	26,6	90	7,1	57	4,5	138	10,9
		371	77,6	Z	25	1,9	1 259	547	43,4	302	24,0	107	8,5	66	5,2	237	18,8
114	Cadolzburg, M	8 430	6 475	E	41	0,6	6 434	3 107	48,3	1 752	27,2	522	8,1	246	3,8	807	12,5
		1 955	76,8	Z	45	0,7	6 430	2 640	41,1	1 586	24,7	606	9,4	298	4,6	1 300	20,2
115	Großhabersdorf	3 279	2 479	E	16	0,6	2 463	1 225	49,7	676	27,4	154	6,3	80	3,2	328	13,3
		800	75,6	Z	25	1,0	2 454	1 050	42,8	621	25,3	184	7,5	93	3,8	506	20,6
120	Langenzenn, St	8 287	6 180	E	60	1,0	6 120	2 957	48,3	1 735	28,3	502	8,2	239	3,9	687	11,2
		2 107	74,6	Z	71	1,1	6 109	2 532	41,4	1 638	26,8	553	9,1	268	4,4	1 118	18,3
122	Oberasbach, St	13 870	10 141	E	68	0,7	10 073	4 884	48,5	2 856	28,4	719	7,1	425	4,2	1 189	11,8
		3 729	73,1	Z	72	0,7	10 069	4 298	42,7	2 555	25,4	894	8,9	467	4,6	1 855	18,4
123	Obermichelbach	2 519	2 017	E	10	0,5	2 007	1 120	55,8	436	21,7	152	7,6	46	2,3	253	12,6
		502	80,1	Z	15	0,7	2 002	975	48,7	393	19,6	181	9,0	63	3,1	390	19,5
124	Puschendorf	1 741	1 319	E	10	0,8	1 309	667	51,0	354	27,0	85	6,5	38	2,9	165	12,6
		422	75,8	Z	10	0,8	1 309	570	43,5	343	26,2	112	8,6	33	2,5	251	19,2
125	Roßtal, M	7 756	6 003	E	46	0,8	5 957	2 996	50,3	1 629	27,3	461	7,7	180	3,0	691	11,6
		1 753	77,4	Z	46	0,8	5 957	2 666	44,8	1 501	25,2	528	8,9	208	3,5	1 054	17,7
126	Seukendorf	2 480	1 917	E	4	0,2	1 913	971	50,8	510	26,7	118	6,2	59	3,1	255	13,3
		563	77,3	Z	8	0,4	1 909	850	44,5	426	22,3	173	9,1	79	4,1	381	20,0
127	Stein, St	10 842	8 094	E	60	0,7	8 034	4 086	50,9	2 201	27,4	495	6,2	352	4,4	900	11,2
		2 748	74,7	Z	80	1,0	8 014	3 584	44,7	1 992	24,9	635	7,9	383	4,8	1 420	17,7
129	Tuchenbach	1 082	867	E	2	0,2	865	449	51,9	223	25,8	66	7,6	24	2,8	103	11,9
		215	80,1	Z	6	0,7	861	388	45,1	203	23,6	87	10,1	28	3,3	155	18,0
130	Veitsbronn	5 072	3 724	E	23	0,6	3 701	1 788	48,3	1 136	30,7	241	6,5	126	3,4	410	11,1
		1 348	73,4	Z	30	0,8	3 694	1 589	43,0	1 035	28,0	332	9,0	142	3,8	596	16,1
133	Wilhermsdorf, M	3 901	2 857	E	17	0,6	2 840	1 533	54,0	749	26,4	162	5,7	102	3,6	294	10,4
		1 044	73,2	Z	14	0,5	2 843	1 346	47,3	690	24,3	196	6,9	111	3,9	500	17,6
134	Zirndorf, St	19 624	14 306	E	104	0,7	14 202	6 813	48,0	4 284	30,2	954	6,7	603	4,2	1 548	10,9
		5 318	72,9	Z	119	0,8	14 187	6 040	42,6	3 881	27,4	1 159	8,2	682	4,8	2 425	17,1
	Zusammen	90 538	67 663	E	484	0,7	67 179	33 236	49,5	18 877	28,1	4 721	7,0	2 577	3,8	7 768	11,6
		22 875	74,7	Z	566	0,8	67 097	29 075	43,3	17 166	25,6	5 747	8,6	2 921	4,4	12 188	18,2

## 574 Landkreis Nürnberger Land

111	Alfeld	888	660	E	13	2,0	647	350	54,1	103	15,9	33	5,1	23	3,6	138	21,3
		228	74,3	Z	10	1,5	650	293	45,1	101	15,5	42	6,5	24	3,7	190	29,2
112	Altdorf b.Nürnberg, St	11 837	9 110	E	108	1,2	9 002	4 278	47,5	2 837	31,5	655	7,3	339	3,8	893	9,9
		2 727	77,0	Z	82	0,9	9 028	3 806	42,2	2 310	25,6	972	10,8	366	4,1	1 574	17,4
117	Burgthann	8 949	6 762	E	55	0,8	6 707	3 282	48,9	2 070	30,9	414	6,2	234	3,5	707	10,5
		2 187	75,6	Z	41	0,6	6 721	2 883	42,9	1 779	26,5	608	9,0	261	3,9	1 190	17,7
120	Engelthal	931	737	E	9	1,2	728	367	50,4	225	30,9	46	6,3	9	1,2	81	11,1
		194	79,2	Z	6	0,8	731	316	43,2	188	25,7	89	12,2	14	1,9	124	17,0
123	Feucht, M	9 984	7 581	E	70	0,9	7 511	3 415	45,5	2 548	33,9	470	6,3	310	4,1	768	10,2
		2 403	75,9	Z	65	0,9	7 516	3 082	41,0	2 138	28,4	669	8,9	303	4,0	1 324	17,6

E = Erststimmen. Z = Zweitstimmen.



## Regierungsbezirken, Kreisen und Gemeinden

Von den gültigen Stimmen entfielen auf																	Schl. Nr.
davon																	
FDP	AfD	FREIE WÄHLER	PIRATEN	ÖDP	BP	NPD	Tierschutz- partei	REP	DIE FRAUEN	DIE VIOLETTEN	PDV	pro Deutschland	BÜNDNIS 21/RRP	MLPD	BüSo	Übrige	
Anzahl																	
17	18	19	20	21	22	23	24	25	26	27	28	29	30	31	32	33	
Noch: Mittelfranken																	572
41	94	206	47	-	13	22	-	-	-	-	-	-	-	-	-	-	149
152	116	187	40	16	15	24	27	14	4	-	1	-	1	-	-	-	154
34	30	29	16	-	7	3	-	-	-	-	-	-	-	-	-	-	158
93	43	21	20	12	1	1	7	2	1	-	1	4	-	-	-	-	159
93	96	71	70	-	5	14	-	-	-	-	-	-	-	-	-	-	160
194	115	46	55	26	9	12	19	9	24	1	1	1	2	-	-	-	164
10	24	35	12	-	3	13	-	-	-	-	-	-	-	-	-	-	166
28	23	35	14	5	4	14	6	2	2	-	-	1	-	-	-	-	164
14	29	51	27	-	9	33	-	-	-	-	-	-	-	-	-	-	Zus.
37	42	35	22	7	9	35	15	8	3	1	1	-	-	-	1	-	164
44	96	137	59	-	9	31	-	-	-	-	-	-	-	-	-	-	Zus.
180	129	133	76	18	11	35	31	8	5	3	6	1	1	1	-	-	Zus.
1 369	2 572	2 982	1 490	-	339	653	-	-	-	-	-	-	-	-	-	-	Zus.
4 020	3 262	2 705	1 603	470	336	634	539	208	148	60	57	41	28	11	11	-	
573																	
17	41	31	30	-	-	19	-	-	-	-	-	-	-	-	-	-	111
52	64	47	27	2	2	17	10	7	2	4	1	-	1	1	-	-	114
136	235	166	181	-	-	89	-	-	-	-	-	-	-	-	-	-	115
350	331	174	140	45	24	69	70	52	12	11	11	6	4	-	1	-	120
74	66	86	60	-	-	42	-	-	-	-	-	-	-	-	-	-	122
141	96	98	43	13	11	31	31	24	11	3	-	3	-	1	-	-	123
119	190	145	157	-	-	76	-	-	-	-	-	-	-	-	-	-	124
273	257	173	150	50	40	65	41	34	13	7	4	4	3	1	3	-	125
206	336	230	271	-	-	146	-	-	-	-	-	-	-	-	-	-	126
534	461	225	222	64	24	106	91	72	20	12	11	6	5	2	-	-	127
54	72	64	41	-	-	22	-	-	-	-	-	-	-	-	-	-	129
126	95	67	35	9	12	19	13	3	2	6	2	-	1	-	-	-	130
20	35	68	25	-	-	17	-	-	-	-	-	-	-	-	-	-	133
45	61	78	18	8	6	17	7	5	2	-	2	2	-	-	-	-	134
85	203	169	123	-	-	111	-	-	-	-	-	-	-	-	-	-	134
245	270	188	114	44	23	58	45	27	9	10	17	2	2	-	-	-	133
31	57	88	49	-	-	30	-	-	-	-	-	-	-	-	-	-	130
92	80	91	40	10	9	24	15	9	7	-	2	1	-	-	1	-	133
160	270	194	158	-	-	118	-	-	-	-	-	-	-	-	-	-	134
393	397	189	151	37	28	87	52	51	10	4	9	6	4	1	1	-	Zus.
18	33	25	13	-	-	14	-	-	-	-	-	-	-	-	-	-	111
44	40	24	13	1	3	10	12	4	2	-	1	1	-	-	-	-	112
56	122	79	100	-	-	53	-	-	-	-	-	-	-	-	-	-	117
142	153	71	69	21	23	41	36	22	4	4	4	3	1	1	1	-	120
47	84	56	67	-	-	40	-	-	-	-	-	-	-	-	-	-	123
96	140	71	55	25	16	36	27	17	5	-	6	4	-	1	1	-	123
252	447	293	383	-	-	173	-	-	-	-	-	-	-	-	-	-	111
668	639	296	296	69	54	123	121	76	20	16	20	14	8	5	-	-	112
1 275	2 191	1 694	1 658	-	-	950	-	-	-	-	-	-	-	-	-	-	117
3 201	3 084	1 792	1 373	398	275	703	571	403	119	77	90	52	29	13	8	-	123
574																	
14	-	102	16	-	-	6	-	-	-	-	-	-	-	-	-	-	111
30	20	102	17	4	-	4	2	6	2	-	-	2	-	-	-	1	112
224	-	304	257	-	-	108	-	-	-	-	-	-	-	-	-	-	117
445	412	239	197	48	22	70	54	34	15	16	10	9	3	-	-	-	120
147	-	274	164	-	-	122	-	-	-	-	-	-	-	-	-	-	123
285	296	221	117	45	18	71	62	39	8	5	8	6	7	-	2	-	123
6	-	63	6	-	-	6	-	-	-	-	-	-	-	-	-	-	111
22	21	57	4	6	2	1	4	2	2	2	1	-	-	-	-	-	112
169	-	237	224	-	-	138	-	-	-	-	-	-	-	-	-	-	117
326	389	192	155	37	22	61	63	27	10	16	13	9	2	1	1	-	123

## Noch: 1. Ergebnisse der Bundestagswahl 2013 nach

Schl. Nr.	Gebiet	Wahlberechtigte		Wähler		Art der Stimme	Ungültige Stimmen		Gültige Stimmen		Von den gültigen Stimmen entfielen auf									
		Nichtwähler	Wahlbeteiligung in %	Anzahl	%		Anzahl	%	CSU		SPD		GRÜNE		DIE LINKE		Sonstige			
									Anzahl	%	Anzahl	%	Anzahl	%	Anzahl	%	Anzahl	%		
																			1	2

## Noch: Mittelfranken

## 574 Noch: Landkreis Nürnberger Land

128	Happurg	2 914 785	2 129 73,1	E Z	26 20	1,2 0,9	2 103 2 109	1 081 978	51,4 46,4	533 461	25,3 21,9	125 208	5,9 9,9	56 56	2,7 2,7	308 406	14,6 19,3
129	Hartenstein	1 066 342	724 67,9	E Z	6 8	0,8 1,1	718 716	398 357	55,4 49,9	140 133	19,5 18,6	31 30	4,3 4,2	22 26	3,1 3,6	127 170	17,7 23,7
131	Henfenfeld	1 485 385	1 100 74,1	E Z	10 8	0,9 0,7	1 090 1 092	529 458	48,5 41,9	364 312	33,4 28,6	59 120	5,4 11,0	39 41	3,6 3,8	99 161	9,1 14,7
132	Hersbruck, St	9 596 2 711	6 885 71,7	E Z	85 74	1,2 1,1	6 800 6 811	3 133 2 893	46,1 42,5	2 091 1 790	30,8 26,3	454 711	6,7 10,4	257 290	3,8 4,3	865 1 127	12,7 16,5
135	Kirchensittenbach	1 640 418	1 222 74,5	E Z	3 7	0,2 0,6	1 219 1 215	683 596	56,0 49,1	263 241	21,6 19,8	79 120	6,5 9,9	26 39	2,1 3,2	168 219	13,8 18,0
138	Lauf a.d.Pegnitz, St	19 594 5 029	14 565 74,3	E Z	118 108	0,8 0,7	14 447 14 457	7 063 6 028	48,9 41,7	4 399 3 844	30,4 26,6	1 027 1 424	7,1 9,8	501 610	3,5 4,2	1 457 2 551	10,1 17,6
139	Leinburg	5 204 1 282	3 922 75,4	E Z	23 18	0,6 0,5	3 899 3 904	2 108 1 844	54,1 47,2	1 045 945	26,8 24,2	180 266	4,6 6,8	120 115	3,1 2,9	446 734	11,4 18,8
140	Neuhaus a.d.Pegnitz, M	2 273 611	1 662 73,1	E Z	12 15	0,7 0,9	1 650 1 647	953 827	57,8 50,2	393 373	23,8 22,6	69 110	4,2 6,7	35 35	2,1 2,1	200 302	12,1 18,3
141	Neunkirchen a.Sand	3 650 868	2 782 76,2	E Z	27 25	1,0 0,9	2 755 2 757	1 320 1 161	47,9 42,1	865 761	31,4 27,6	153 241	5,6 8,7	94 89	3,4 3,2	323 505	11,7 18,3
145	Offenhausen	1 315 300	1 015 77,2	E Z	7 9	0,7 0,9	1 008 1 006	578 495	57,3 49,2	220 205	21,8 20,4	67 88	6,6 8,7	29 35	2,9 3,5	114 183	11,3 18,2
146	Ottensoos	1 650 268	1 382 83,8	E Z	7 11	0,5 0,8	1 375 1 371	697 612	50,7 44,6	405 349	29,5 25,5	74 125	5,4 9,1	35 43	2,5 3,1	164 242	11,9 17,7
147	Pommelsbrunn	4 193 1 185	3 008 71,7	E Z	48 42	1,6 1,4	2 960 2 966	1 402 1 267	47,4 42,7	871 807	29,4 27,2	183 261	6,2 8,8	99 116	3,3 3,9	405 515	13,7 17,4
150	Reichenschwand	1 821 447	1 374 75,5	E Z	9 5	0,7 0,4	1 365 1 369	634 580	46,4 42,4	447 384	32,7 28,0	76 101	5,6 7,4	33 45	2,4 3,3	175 259	12,8 18,9
152	Röthenbach a.d.Pegnitz, St	8 694 2 327	6 367 73,2	E Z	71 60	1,1 0,9	6 296 6 307	2 750 2 437	43,7 38,6	2 274 2 030	36,1 32,2	329 488	5,2 7,7	272 309	4,3 4,9	671 1 043	10,7 16,5
154	Rückersdorf	3 518 620	2 898 82,4	E Z	18 15	0,6 0,5	2 880 2 883	1 443 1 267	50,1 43,9	797 650	27,7 22,5	261 343	9,1 11,9	82 80	2,8 2,8	297 543	10,3 18,8
155	Schnaittach, M	6 299 1 516	4 783 75,9	E Z	40 39	0,8 0,8	4 743 4 744	2 620 2 292	55,2 48,3	1 219 1 113	25,7 23,5	268 393	5,7 8,3	146 171	3,1 3,6	490 775	10,3 16,3
156	Schwaig b.Nürnberg	6 660 1 506	5 154 77,4	E Z	36 30	0,7 0,6	5 118 5 124	2 537 2 239	49,6 43,7	1 490 1 241	29,1 24,2	410 556	8,0 10,9	156 170	3,0 3,3	525 918	10,3 17,9
157	Schwarzenbruck	6 334 1 568	4 766 75,2	E Z	46 31	1,0 0,7	4 720 4 735	2 171 1 933	46,0 40,8	1 418 1 204	30,0 25,4	390 487	8,3 10,3	221 223	4,7 4,7	520 888	11,0 18,8
158	Simmelsdorf	2 525 621	1 904 75,4	E Z	20 14	1,1 0,7	1 884 1 890	1 059 939	56,2 49,7	446 412	23,7 21,8	121 166	6,4 8,8	54 65	2,9 3,4	204 308	10,8 16,3
160	Velden, St	1 405 391	1 014 72,2	E Z	4 4	0,4 0,4	1 010 1 010	491 441	48,6 43,7	328 298	32,5 29,5	54 79	5,3 7,8	36 41	3,6 4,1	101 151	10,0 15,0
161	Vorra	1 370 493	877 64,0	E Z	15 10	1,7 1,1	862 867	426 398	49,4 45,9	249 220	28,9 25,4	58 69	6,7 8,0	32 37	3,7 4,3	97 143	11,3 16,5
164	Winkelhaid	3 241 790	2 451 75,6	E Z	16 17	0,7 0,7	2 435 2 434	1 162 1 043	47,7 42,9	781 663	32,1 27,2	142 203	5,8 8,3	77 91	3,2 3,7	273 434	11,2 17,8
	Zusammen	129 036 32 202	96 834 75,0	E Z	902 774	0,9 0,8	95 932 96 060	46 930 41 465	48,9 43,2	28 821 24 952	30,0 26,0	6 228 8 969	6,5 9,3	3 337 3 695	3,5 3,8	10 616 16 979	11,1 17,7

## 575 Landkreis Neustadt a.d.Aisch-Bad Windsheim

112	Bad Windsheim, St	9 231 3 285	5 946 64,4	E Z	37 59	0,6 1,0	5 909 5 887	3 455 2 767	58,5 47,0	1 200 1 434	20,3 24,4	574 493	9,7 8,4	215 259	3,6 4,4	465 934	7,9 15,9
113	Baudenbach, M	901 216	685 76,0	E Z	8 8	1,2 1,2	677 677	401 352	59,2 52,0	115 122	17,0 18,0	65 67	9,6 9,9	25 30	3,7 4,4	71 106	10,5 15,7
115	Burgbernheim, St	2 358 725	1 633 69,3	E Z	14 25	0,9 1,5	1 619 1 608	975 784	60,2 48,8	270 298	16,7 18,5	156 146	9,6 9,1	48 56	3,0 3,5	170 324	10,5 20,1
116	Burghaslach, M	1 884 544	1 340 71,1	E Z	10 7	0,7 0,5	1 330 1 333	826 716	62,1 53,7	247 264	18,6 19,8	93 94	7,0 7,1	34 44	2,6 3,3	130 215	9,8 16,1
117	Dachsbach, M	1 382 356	1 026 74,2	E Z	11 11	1,1 1,1	1 015 1 015	600 541	59,1 53,3	173 171	17,0 16,8	87 61	8,6 6,0	30 41	3,0 4,0	125 201	12,3 19,8

E = Erststimmen. Z = Zweitstimmen.

## Regierungsbezirken, Kreisen und Gemeinden

Von den gültigen Stimmen entfielen auf																	Schl. Nr.
davon																	
FDP	AfD	FREIE WÄHLER	PIRATEN	ÖDP	BP	NPD	Tierschutz- partei	REP	DIE FRAUEN	DIE VIOLETTEN	PDV	pro Deutschland	BÜNDNIS 21/RRP	MLPD	BüSo	Übrige	
Anzahl																	
17	18	19	20	21	22	23	24	25	26	27	28	29	30	31	32	33	
Noch: Mittelfranken																	574
53	-	191	35	-	-	29	-	-	-	-	-	-	-	-	-	-	128
85	48	140	33	33	8	16	9	20	3	5	3	1	1	-	1	-	129
16	-	82	13	-	-	16	-	-	-	-	-	-	-	-	-	-	131
22	19	89	11	2	1	10	4	3	2	2	2	1	2	-	-	-	132
14	-	44	19	-	-	22	-	-	-	-	-	-	-	-	-	-	133
30	56	28	13	3	-	8	9	9	2	2	-	-	1	-	-	-	134
127	-	455	161	-	-	122	-	-	-	-	-	-	-	-	-	-	135
243	257	260	132	52	13	60	42	40	7	5	5	4	-	6	1	-	136
22	-	107	21	-	-	18	-	-	-	-	-	-	-	-	-	-	137
42	26	95	20	9	3	8	6	9	-	-	-	1	-	-	-	-	138
341	-	554	360	-	-	202	-	-	-	-	-	-	-	-	-	-	139
765	473	495	299	90	32	123	125	78	21	14	20	11	2	2	1	-	140
82	-	204	86	-	-	74	-	-	-	-	-	-	-	-	-	-	141
191	144	198	59	27	16	40	20	23	4	3	4	4	-	-	1	-	142
21	-	119	32	-	-	28	-	-	-	-	-	-	-	-	-	-	143
52	67	91	18	7	9	20	16	13	4	2	2	1	-	-	-	-	144
44	-	178	66	-	-	35	-	-	-	-	-	-	-	-	-	-	145
96	107	161	54	10	4	28	17	10	5	1	7	3	2	-	-	-	146
16	-	67	17	-	-	14	-	-	-	-	-	-	-	-	-	-	147
37	27	60	18	3	7	9	9	9	-	1	1	2	-	-	-	-	148
31	-	92	34	-	-	7	-	-	-	-	-	-	-	-	-	-	149
54	38	85	21	11	6	5	9	5	1	2	4	-	1	-	-	-	150
67	-	207	70	-	-	61	-	-	-	-	-	-	-	-	-	-	151
113	93	147	53	19	9	20	22	25	2	2	5	4	-	-	1	-	152
31	-	87	32	-	-	25	-	-	-	-	-	-	-	-	-	-	153
55	67	51	28	7	1	11	15	13	7	1	1	2	-	-	-	-	154
108	-	288	188	-	-	87	-	-	-	-	-	-	-	-	-	-	155
199	234	269	128	29	22	50	49	40	8	5	3	6	1	-	-	-	156
108	-	111	61	-	-	17	-	-	-	-	-	-	-	-	-	-	157
236	105	89	51	17	8	7	16	5	2	3	1	-	3	-	-	-	158
101	-	212	113	-	-	64	-	-	-	-	-	-	-	-	-	-	159
177	167	191	93	29	12	38	30	19	9	4	1	2	-	1	2	-	160
171	-	157	143	-	-	54	-	-	-	-	-	-	-	-	-	-	161
336	203	148	84	27	14	36	41	15	4	1	3	4	2	-	-	-	162
124	-	173	121	-	-	102	-	-	-	-	-	-	-	-	-	-	163
214	239	134	101	36	22	57	44	21	8	2	3	4	-	-	3	-	164
36	-	90	47	-	-	31	-	-	-	-	-	-	-	-	-	-	165
62	59	75	40	5	13	21	23	3	-	1	5	1	-	-	-	-	166
17	-	51	24	-	-	9	-	-	-	-	-	-	-	-	-	-	167
31	24	43	20	3	1	7	8	5	4	1	2	2	-	-	-	-	168
17	-	47	25	-	-	8	-	-	-	-	-	-	-	-	-	-	169
25	28	32	23	8	1	10	11	2	-	1	1	1	-	-	-	-	170
57	-	109	55	-	-	52	-	-	-	-	-	-	-	-	-	-	171
96	117	68	53	13	10	32	21	14	4	1	2	1	2	-	-	-	172
2 164	-	4 605	2 390	-	-	1 457	-	-	-	-	-	-	-	-	-	-	Zus.
4 269	3 736	3 760	1 842	580	276	823	731	489	134	98	107	81	29	10	14	-	575
73	146	67	133	-	-	46	-	-	-	-	-	-	-	-	-	-	112
278	186	93	121	58	33	51	44	15	9	9	5	3	1	26	2	-	113
11	13	29	11	-	-	7	-	-	-	-	-	-	-	-	-	-	114
21	11	39	15	5	2	5	5	2	-	-	-	-	-	-	1	-	115
23	34	47	49	-	-	17	-	-	-	-	-	-	-	-	-	-	116
104	52	49	41	12	11	12	13	13	4	4	3	2	4	-	-	-	117
23	30	28	33	-	-	16	-	-	-	-	-	-	-	-	-	-	118
55	44	39	21	12	7	13	5	11	2	1	1	4	-	-	-	-	119
20	35	26	22	-	-	22	-	-	-	-	-	-	-	-	-	-	120
47	40	29	28	15	1	18	9	4	8	-	2	-	-	-	-	-	121

## Noch: 1. Ergebnisse der Bundestagswahl 2013 nach

Schl. Nr.	Gebiet	Wahlberechtigte		Wähler	Art der Stimme	Ungültige Stimmen		Gültige Stimmen		Von den gültigen Stimmen entfielen auf									
		Nichtwähler	Wahlbeteiligung in %			Anzahl	%	Anzahl	CSU		SPD		GRÜNE		DIE LINKE		Sonstige		
				7					8	9	10	11	12	13	14	15	16		
		1	2	3		4	5	6											
Noch: Mittelfranken																			
575 Noch: Landkreis Neustadt a.d.Aisch-Bad Windsheim																			
118	Diespeck	2 903	2 101	E	15	0,7	2 086	1 117	53,5	480	23,0	194	9,3	58	2,8	237	11,4		
		802	72,4	Z	17	0,8	2 084	961	46,1	520	25,0	169	8,1	68	3,3	366	17,6		
119	Dietersheim	1 714	1 249	E	6	0,5	1 243	719	57,8	225	18,1	118	9,5	59	4,7	122	9,8		
		465	72,9	Z	8	0,6	1 241	591	47,6	257	20,7	101	8,1	64	5,2	228	18,4		
121	Emskirchen, M	4 685	3 303	E	19	0,6	3 284	1 834	55,8	669	20,4	297	9,0	100	3,0	384	11,7		
		1 382	70,5	Z	31	0,9	3 272	1 566	47,9	706	21,6	234	7,2	127	3,9	639	19,5		
122	Ergersheim	900	678	E	1	0,1	677	422	62,3	106	15,7	75	11,1	19	2,8	55	8,1		
		222	75,3	Z	2	0,3	676	346	51,2	131	19,4	54	8,0	25	3,7	120	17,8		
124	Gallmersgarten	608	465	E	1	0,2	464	262	56,5	91	19,6	43	9,3	17	3,7	51	11,0		
		143	76,5	Z	2	0,4	463	215	46,4	97	21,0	44	9,5	19	4,1	88	19,0		
125	Gerhardshofen	1 960	1 421	E	10	0,7	1 411	774	54,9	291	20,6	125	8,9	46	3,3	175	12,4		
		539	72,5	Z	11	0,8	1 410	674	47,8	285	20,2	118	8,4	52	3,7	281	19,9		
127	Gollhofen	656	470	E	2	0,4	468	250	53,4	91	19,4	86	18,4	9	1,9	32	6,8		
		186	71,6	Z	3	0,6	467	220	47,1	121	25,9	42	9,0	10	2,1	74	15,8		
128	Gutenstetten	1 031	802	E	5	0,6	797	450	56,5	136	17,1	108	13,6	31	3,9	72	9,0		
		229	77,8	Z	8	1,0	794	370	46,6	159	20,0	108	13,6	33	4,2	124	15,6		
129	Hagenbüchach	1 000	789	E	7	0,9	782	395	50,5	205	26,2	71	9,1	27	3,5	84	10,7		
		211	78,9	Z	5	0,6	784	350	44,6	199	25,4	60	7,7	34	4,3	141	18,0		
130	Hemmersheim	559	436	E	4	0,9	432	294	68,1	41	9,5	48	11,1	6	1,4	43	10,0		
		123	78,0	Z	6	1,4	430	252	58,6	46	10,7	40	9,3	5	1,2	87	20,2		
133	Illesheim	694	491	E	8	1,6	483	323	66,9	80	16,6	29	6,0	8	1,7	43	8,9		
		203	70,7	Z	6	1,2	485	281	57,9	88	18,1	27	5,6	10	2,1	79	16,3		
134	Ippesheim, M	923	651	E	5	0,8	646	377	58,4	109	16,9	92	14,2	15	2,3	53	8,2		
		272	70,5	Z	4	0,6	647	314	48,5	129	19,9	81	12,5	15	2,3	108	16,7		
135	Ipsheim, M	1 665	1 299	E	13	1,0	1 286	877	68,2	199	15,5	85	6,6	21	1,6	104	8,1		
		366	78,0	Z	14	1,1	1 285	743	57,8	230	17,9	83	6,5	34	2,6	195	15,2		
138	Langenfeld	805	608	E	10	1,6	598	304	50,8	136	22,7	52	8,7	13	2,2	93	15,6		
		197	75,5	Z	8	1,3	600	263	43,8	136	22,7	50	8,3	17	2,8	134	22,3		
143	Marktbergel, M	1 223	939	E	10	1,1	929	563	60,6	146	15,7	99	10,7	22	2,4	99	10,7		
		284	76,8	Z	12	1,3	927	435	46,9	197	21,3	77	8,3	31	3,3	187	20,2		
144	Markt Bibart, M	1 476	1 072	E	10	0,9	1 062	657	61,9	210	19,8	67	6,3	24	2,3	104	9,8		
		404	72,6	Z	14	1,3	1 058	560	52,9	243	23,0	63	6,0	30	2,8	162	15,3		
145	Markt Erlbach, M	4 324	3 133	E	21	0,7	3 112	1 714	55,1	697	22,4	252	8,1	91	2,9	358	11,5		
		1 191	72,5	Z	17	0,5	3 116	1 498	48,1	702	22,5	241	7,7	95	3,0	580	18,6		
146	Markt Nordheim, M	913	732	E	3	0,4	729	496	68,0	65	8,9	89	12,2	11	1,5	68	9,3		
		181	80,2	Z	6	0,8	726	425	58,5	89	12,3	64	8,8	15	2,1	133	18,3		
147	Markt Taschendorf, M	820	574	E	5	0,9	569	343	60,3	89	15,6	44	7,7	23	4,0	70	12,3		
		246	70,0	Z	8	1,4	566	303	53,5	98	17,3	36	6,4	16	2,8	113	20,0		
150	Münchsteinach	1 140	813	E	9	1,1	804	438	54,5	152	18,9	85	10,6	33	4,1	96	11,9		
		327	71,3	Z	6	0,7	807	380	47,1	159	19,7	64	7,9	35	4,3	169	20,9		
152	Neuhof a.d.Zenn, M	1 696	1 276	E	5	0,4	1 271	740	58,2	250	19,7	98	7,7	29	2,3	154	12,1		
		420	75,2	Z	6	0,5	1 270	617	48,6	250	19,7	104	8,2	40	3,1	259	20,4		
153	Neustadt a.d.Aisch, St	9 992	6 765	E	52	0,8	6 713	3 629	54,1	1 504	22,4	705	10,5	221	3,3	654	9,7		
		3 227	67,7	Z	59	0,9	6 706	3 037	45,3	1 608	24,0	644	9,6	296	4,4	1 121	16,7		
155	Oberickelsheim	568	460	E	3	0,7	457	302	66,1	58	12,7	50	10,9	9	2,0	38	8,3		
		108	81,0	Z	3	0,7	457	268	58,6	67	14,7	32	7,0	8	1,8	82	17,9		
156	Obernenn, M	2 085	1 377	E	14	1,0	1 363	847	62,1	209	15,3	132	9,7	37	2,7	138	10,1		
		708	66,0	Z	19	1,4	1 358	645	47,5	272	20,0	116	8,5	51	3,8	274	20,2		
157	Oberscheinfeld, M	962	755	E	6	0,8	749	476	63,6	105	14,0	46	6,1	21	2,8	101	13,5		
		207	78,5	Z	3	0,4	752	439	58,4	92	12,2	41	5,5	36	4,8	144	19,1		
161	Scheinfeld, St	3 651	2 548	E	31	1,2	2 517	1 470	58,4	511	20,3	232	9,2	60	2,4	244	9,7		
		1 103	69,8	Z	27	1,1	2 521	1 248	49,5	557	22,1	214	8,5	85	3,4	417	16,5		
163	Simmershofen	739	616	E	1	0,2	615	444	72,2	63	10,2	56	9,1	12	2,0	40	6,5		
		123	83,4	Z	1	0,2	615	400	65,0	67	10,9	44	7,2	19	3,1	85	13,8		
165	Sugenheim, M	1 863	1 398	E	10	0,7	1 388	894	64,4	226	16,3	115	8,3	20	1,4	133	9,6		
		465	75,0	Z	16	1,1	1 382	781	56,5	256	18,5	95	6,9	33	2,4	217	15,7		

E = Erststimmen. Z = Zweitstimmen.

## Regierungsbezirken, Kreisen und Gemeinden

Von den gültigen Stimmen entfielen auf																	Schl. Nr.
davon																	
FDP	AfD	FREIE WÄHLER	PIRATEN	ÖDP	BP	NPD	Tierschutz- partei	REP	DIE FRAUEN	DIE VIOLETTEN	PDV	pro Deutschland	BÜNDNIS 21/RRP	MLPD	BüSo	Übrige	
Anzahl																	
17	18	19	20	21	22	23	24	25	26	27	28	29	30	31	32	33	
																	575
32	91	60	30	-	-	24	-	-	-	-	-	-	-	-	-	-	118
67	107	85	20	26	9	23	11	8	4	5	-	-	1	-	-	-	119
16	40	28	23	-	-	15	-	-	-	-	-	-	-	-	-	-	121
47	52	37	19	24	9	14	15	3	2	1	1	-	3	1	-	-	122
60	126	81	78	-	-	39	-	-	-	-	-	-	-	-	-	-	124
146	163	79	72	75	18	28	28	15	5	3	3	1	-	1	2	-	125
7	9	17	17	-	-	5	-	-	-	-	-	-	-	-	-	-	127
32	21	27	16	7	2	5	3	2	-	-	1	-	1	3	-	-	128
10	17	16	5	-	-	3	-	-	-	-	-	-	-	-	-	-	129
23	25	19	5	5	3	-	2	5	1	-	-	-	-	-	-	-	130
27	43	49	40	-	-	16	-	-	-	-	-	-	-	-	-	-	133
68	56	55	32	13	10	13	18	8	3	2	1	1	1	-	-	-	134
8	8	4	7	-	-	5	-	-	-	-	-	-	-	-	-	-	135
26	10	16	7	7	-	4	1	3	-	-	-	-	-	-	-	-	138
15	17	18	17	-	-	5	-	-	-	-	-	-	-	-	-	-	143
30	18	35	17	3	5	3	6	2	-	-	3	1	1	-	-	-	144
6	25	27	17	-	-	9	-	-	-	-	-	-	-	-	-	-	145
25	41	29	13	14	-	6	7	1	1	2	2	-	-	-	-	-	146
7	9	12	8	-	-	7	-	-	-	-	-	-	-	-	-	-	147
28	12	21	5	7	1	4	3	5	-	-	1	-	-	-	-	-	150
10	6	8	11	-	-	8	-	-	-	-	-	-	-	-	-	-	152
26	13	15	8	3	2	7	2	1	2	-	-	-	-	-	-	-	153
11	12	17	10	-	-	3	-	-	-	-	-	-	-	-	-	-	155
39	16	26	7	10	1	4	4	1	-	-	-	-	-	-	-	-	156
14	36	15	22	-	-	17	-	-	-	-	-	-	-	-	-	-	157
48	50	28	15	17	4	18	5	7	2	-	1	-	-	-	-	-	161
14	22	36	14	-	-	7	-	-	-	-	-	-	-	-	-	-	163
31	24	38	15	4	6	4	3	6	2	-	-	1	-	-	-	-	165
21	28	18	24	-	-	8	-	-	-	-	-	-	-	-	-	-	166
47	37	38	27	4	5	10	5	9	3	-	2	-	-	-	-	-	167
14	35	17	19	-	-	19	-	-	-	-	-	-	-	-	-	-	168
39	35	25	18	7	4	14	7	5	2	3	1	2	-	-	-	-	169
55	92	111	56	-	-	44	-	-	-	-	-	-	-	-	-	-	170
121	118	123	64	36	17	32	24	20	7	2	5	5	4	2	-	-	171
14	14	22	13	-	-	5	-	-	-	-	-	-	-	-	-	-	172
41	16	30	12	16	1	3	5	7	-	-	2	-	-	-	-	-	173
5	24	13	15	-	-	13	-	-	-	-	-	-	-	-	-	-	174
18	28	21	14	3	4	8	3	5	-	1	6	2	-	-	-	-	175
11	27	25	16	-	-	17	-	-	-	-	-	-	-	-	-	-	176
34	31	41	18	10	6	13	5	4	1	1	5	-	-	-	-	-	177
16	58	44	20	-	-	16	-	-	-	-	-	-	-	-	-	-	178
48	76	48	14	30	7	8	15	10	-	-	2	-	-	-	1	-	179
94	217	107	167	-	-	69	-	-	-	-	-	-	-	-	-	-	180
268	260	143	157	108	33	57	47	20	9	7	9	1	1	1	-	-	181
7	5	14	6	-	-	6	-	-	-	-	-	-	-	-	-	-	182
31	8	18	5	9	1	4	2	3	-	-	1	-	-	-	-	-	183
24	31	23	39	-	-	21	-	-	-	-	-	-	-	-	-	-	184
74	61	41	32	11	10	16	7	18	1	-	2	1	-	-	-	-	185
11	31	27	11	-	-	21	-	-	-	-	-	-	-	-	-	-	186
25	48	30	8	6	3	14	5	1	1	2	-	1	-	-	-	-	187
39	43	66	67	-	-	29	-	-	-	-	-	-	-	-	-	-	188
116	79	59	59	24	11	25	24	4	8	3	4	-	1	-	-	-	189
7	7	10	10	-	-	6	-	-	-	-	-	-	-	-	-	-	190
30	17	15	9	6	1	4	1	1	-	-	1	-	-	-	-	-	191
25	26	45	27	-	-	10	-	-	-	-	-	-	-	-	-	-	192
54	31	53	35	15	3	9	6	3	4	2	-	1	1	-	-	-	193

Noch: Mittelfranken

## Noch: 1. Ergebnisse der Bundestagswahl 2013 nach

Schl. Nr.	Gebiet	Wahlberechtigte		Wähler	Art der Stimme	Ungültige Stimmen		Gültige Stimmen		Von den gültigen Stimmen entfielen auf									
		Nichtwähler	Wahlbeteiligung in %			Anzahl	%	Anzahl	CSU		SPD		GRÜNE		DIE LINKE		Sonstige		
				1	2				3	4	5	6	7	8	9	10	11	12	13

## Noch: Mittelfranken

## 575 Noch: Landkreis Neustadt a.d.Aisch-Bad Windsheim

166	Trautskirchen	1 031	748	E	7	0,9	741	403	54,4	164	22,1	56	7,6	22	3,0	96	13,0
		283	72,6	Z	8	1,1	740	329	44,5	191	25,8	55	7,4	19	2,6	146	19,7
167	Uehlfeld, M	2 207	1 525	E	16	1,0	1 509	848	56,2	272	18,0	135	8,9	58	3,8	196	13,0
		682	69,1	Z	17	1,1	1 508	747	49,5	268	17,8	129	8,6	63	4,2	301	20,0
168	Uffenheim, St	4 917	3 139	E	22	0,7	3 117	1 630	52,3	556	17,8	559	17,9	98	3,1	274	8,8
		1 778	63,8	Z	15	0,5	3 124	1 502	48,1	700	22,4	286	9,2	122	3,9	514	16,5
179	Weigenheim	809	597	E	3	0,5	594	351	59,1	72	12,1	100	16,8	17	2,9	54	9,1
		212	73,8	Z	4	0,7	593	293	49,4	112	18,9	59	9,9	23	3,9	106	17,9
181	Wilhelmsdorf	1 101	827	E	8	1,0	819	493	60,2	149	18,2	54	6,6	23	2,8	100	12,2
		274	75,1	Z	8	1,0	819	427	52,1	147	17,9	44	5,4	33	4,0	168	20,5
	Zusammen	77 376	54 687	E	422	0,8	54 265	31 393	57,9	10 362	19,1	5 372	9,9	1 612	3,0	5 526	10,2
		22 689	70,7	Z	484	0,9	54 203	26 640	49,1	11 468	21,2	4 480	8,3	1 993	3,7	9 622	17,8

## 576 Landkreis Roth

111	Abenberg, St	4 306	3 146	E	27	0,9	3 119	1 762	56,5	701	22,5	198	6,3	127	4,1	331	10,6
		1 160	73,1	Z	21	0,7	3 125	1 576	50,4	665	21,3	211	6,8	119	3,8	554	17,7
113	Allersberg, M	6 060	4 401	E	38	0,9	4 363	2 454	56,2	1 012	23,2	237	5,4	167	3,8	493	11,3
		1 659	72,6	Z	34	0,8	4 367	2 255	51,6	939	21,5	253	5,8	155	3,5	765	17,5
117	Büchenbach	4 216	3 113	E	36	1,2	3 077	1 526	49,6	830	27,0	228	7,4	122	4,0	371	12,1
		1 103	73,8	Z	24	0,8	3 089	1 387	44,9	751	24,3	238	7,7	132	4,3	581	18,8
121	Georgensgmünd	5 203	3 758	E	41	1,1	3 717	1 722	46,3	975	26,2	467	12,6	144	3,9	409	11,0
		1 445	72,2	Z	31	0,8	3 727	1 620	43,5	989	26,5	320	8,6	146	3,9	652	17,5
122	Greding, St	5 362	4 142	E	25	0,6	4 117	2 536	61,6	461	11,2	131	3,2	86	2,1	903	21,9
		1 220	77,2	Z	22	0,5	4 120	2 698	65,5	473	11,5	159	3,9	97	2,4	693	16,8
126	Heideck, St	3 676	2 886	E	43	1,5	2 843	1 813	63,8	405	14,2	127	4,5	75	2,6	423	14,9
		790	78,5	Z	37	1,3	2 849	1 712	60,1	397	13,9	143	5,0	74	2,6	523	18,4
127	Hilpoltstein, St	9 846	7 392	E	61	0,8	7 331	4 160	56,7	1 525	20,8	544	7,4	232	3,2	870	11,9
		2 454	75,1	Z	51	0,7	7 341	3 908	53,2	1 363	18,6	615	8,4	254	3,5	1 201	16,4
128	Kammerstein	2 242	1 749	E	12	0,7	1 737	944	54,3	385	22,2	105	6,0	45	2,6	258	14,9
		493	78,0	Z	7	0,4	1 742	823	47,2	344	19,7	116	6,7	40	2,3	419	24,1
132	Schwanstetten, M	5 842	4 547	E	47	1,0	4 500	2 180	48,4	1 402	31,2	320	7,1	220	4,9	378	8,4
		1 295	77,8	Z	40	0,9	4 507	1 988	44,1	1 251	27,8	392	8,7	191	4,2	685	15,2
137	Rednitzhembach	5 496	4 093	E	45	1,1	4 048	2 018	49,9	1 098	27,1	292	7,2	229	5,7	411	10,2
		1 403	74,5	Z	29	0,7	4 064	1 810	44,5	1 029	25,3	330	8,1	172	4,2	723	17,8
141	Röttenbach	2 194	1 571	E	12	0,8	1 559	916	58,8	302	19,4	103	6,6	36	2,3	202	13,0
		623	71,6	Z	10	0,6	1 561	860	55,1	320	20,5	79	5,1	38	2,4	264	16,9
142	Rohr	2 828	2 256	E	14	0,6	2 242	1 374	61,3	440	19,6	134	6,0	67	3,0	227	10,1
		572	79,8	Z	14	0,6	2 242	1 221	54,5	406	18,1	148	6,6	68	3,0	399	17,8
143	Roth, St	18 968	13 060	E	136	1,0	12 924	6 316	48,9	3 614	28,0	894	6,9	632	4,9	1 468	11,4
		5 908	68,9	Z	100	0,8	12 960	5 648	43,6	3 333	25,7	982	7,6	641	4,9	2 356	18,2
147	Spalt, St	4 054	2 988	E	27	0,9	2 961	1 765	59,6	572	19,3	222	7,5	98	3,3	304	10,3
		1 066	73,7	Z	31	1,0	2 957	1 586	53,6	581	19,6	210	7,1	99	3,3	481	16,3
148	Thalmässing, M	4 092	2 940	E	25	0,9	2 915	1 482	50,8	572	19,6	195	6,7	74	2,5	592	20,3
		1 152	71,8	Z	21	0,7	2 919	1 397	47,9	561	19,2	226	7,7	84	2,9	651	22,3
151	Wendelstein, M	12 681	9 889	E	75	0,8	9 814	4 720	48,1	3 085	31,4	717	7,3	373	3,8	919	9,4
		2 792	78,0	Z	66	0,7	9 823	4 227	43,0	2 753	28,0	856	8,7	389	4,0	1 598	16,3
	Zusammen	97 066	71 931	E	664	0,9	71 267	37 688	52,9	17 379	24,4	4 914	6,9	2 727	3,8	8 559	12,0
		25 135	74,1	Z	538	0,7	71 393	34 716	48,6	16 155	22,6	5 278	7,4	2 699	3,8	12 545	17,6

## 577 Landkreis Weißenburg-Gunzenhausen

111	Absberg, M	1 086	727	E	8	1,1	719	468	65,1	123	17,1	30	4,2	16	2,2	82	11,4
		359	66,9	Z	10	1,4	717	425	59,3	111	15,5	43	6,0	18	2,5	120	16,7
113	Alesheim	769	563	E	9	1,6	554	347	62,6	94	17,0	32	5,8	17	3,1	64	11,6
		206	73,2	Z	5	0,9	558	322	57,7	79	14,2	54	9,7	15	2,7	88	15,8
114	Muhr a.See	1 757	1 276	E	10	0,8	1 266	625	49,4	343	27,1	86	6,8	38	3,0	174	13,7
		481	72,6	Z	9	0,7	1 267	534	42,1	335	26,4	114	9,0	51	4,0	233	18,4
115	Bergen	873	688	E	4	0,6	684	471	68,9	112	16,4	28	4,1	12	1,8	61	8,9
		185	78,8	Z	4	0,6	684	428	62,6	112	16,4	33	4,8	15	2,2	96	14,0

E = Erststimmen. Z = Zweitstimmen.

## Regierungsbezirken, Kreisen und Gemeinden

Von den gültigen Stimmen entfielen auf																	Schl. Nr.
davon																	
FDP	AfD	FREIE WÄHLER	PIRATEN	ÖDP	BP	NPD	Tierschutz- partei	REP	DIE FRAUEN	DIE VIOLETTEN	PDV	pro Deutschland	BÜNDNIS 21/RRP	MLPD	BüSo	Übrige	
Anzahl																	
17	18	19	20	21	22	23	24	25	26	27	28	29	30	31	32	33	
Noch: Mittelfranken																	575
18	22	33	12	-	-	11	-	-	-	-	-	-	-	-	-	-	166
33	27	31	12	12	3	11	7	7	1	1	-	1	-	-	-	-	167
46	46	36	29	-	-	39	-	-	-	-	-	-	-	-	-	-	168
86	65	46	26	13	5	35	11	7	5	1	-	1	-	-	-	-	179
43	68	69	56	-	-	38	-	-	-	-	-	-	-	-	-	-	181
131	121	78	63	24	12	33	27	12	4	2	1	5	-	-	1	-	Zus.
10	11	21	7	-	-	5	-	-	-	-	-	-	-	-	-	-	867
29	19	24	7	6	4	3	2	8	3	1	-	-	-	-	-	-	2 414
20	23	31	15	-	-	11	-	-	-	-	-	-	-	-	-	-	1 527
48	37	25	11	18	7	8	4	4	1	2	1	1	-	-	1	-	1 317
867	1 527	1 317	1 156	-	-	659	-	-	-	-	-	-	-	-	-	-	1 068
2 414	2 055	1 648	1 068	675	261	539	391	260	95	55	66	35	18	34	8	-	575
576																	576
74	-	121	78	-	-	58	-	-	-	-	-	-	-	-	-	-	111
95	116	116	61	22	17	46	37	20	7	10	3	1	3	-	-	-	113
174	-	125	106	-	-	88	-	-	-	-	-	-	-	-	-	-	117
171	164	140	88	24	19	57	43	28	15	4	8	1	1	-	2	-	121
100	-	153	75	-	-	43	-	-	-	-	-	-	-	-	-	-	122
144	107	161	70	25	10	21	23	11	1	2	3	3	-	-	-	-	126
115	-	108	104	-	-	82	-	-	-	-	-	-	-	-	-	-	127
147	150	111	77	34	14	51	28	19	9	7	1	3	-	-	1	-	128
686	-	104	79	-	-	34	-	-	-	-	-	-	-	-	-	-	132
268	119	123	56	32	27	14	14	14	8	4	7	3	2	2	-	-	137
193	-	112	73	-	-	45	-	-	-	-	-	-	-	-	-	-	141
171	84	100	62	27	10	25	16	13	7	2	1	1	1	3	-	-	142
373	-	227	169	-	-	101	-	-	-	-	-	-	-	-	-	-	143
287	228	235	138	77	57	58	53	15	24	14	4	6	3	2	-	-	147
42	-	141	43	-	-	32	-	-	-	-	-	-	-	-	-	-	148
77	88	162	28	8	3	26	13	5	2	1	3	1	1	1	-	-	151
99	-	132	95	-	-	52	-	-	-	-	-	-	-	-	-	-	155
165	182	121	82	24	18	20	25	23	11	3	5	2	4	-	-	-	157
94	-	170	88	-	-	59	-	-	-	-	-	-	-	-	-	-	159
168	203	137	59	26	16	34	28	18	9	7	5	4	9	-	-	-	163
50	-	87	37	-	-	28	-	-	-	-	-	-	-	-	-	-	167
47	45	87	33	9	2	15	12	6	5	1	-	1	-	1	-	-	169
57	-	92	46	-	-	32	-	-	-	-	-	-	-	-	-	-	171
91	89	120	32	14	5	21	13	7	4	-	1	1	1	-	-	-	173
447	-	409	376	-	-	236	-	-	-	-	-	-	-	-	-	-	175
568	607	384	315	83	40	142	86	37	30	15	22	14	9	3	1	-	177
103	-	92	65	-	-	44	-	-	-	-	-	-	-	-	-	-	179
101	104	104	60	26	11	27	20	13	3	1	5	5	1	-	-	-	181
324	-	139	66	-	-	63	-	-	-	-	-	-	-	-	-	-	183
205	120	148	55	29	14	18	20	23	7	3	4	4	-	1	-	-	185
276	-	252	247	-	-	144	-	-	-	-	-	-	-	-	-	-	187
493	391	183	194	55	21	73	73	62	17	8	13	10	4	1	-	-	189
3 207	-	2 464	1 747	-	-	1 141	-	-	-	-	-	-	-	-	-	-	Zus.
3 198	2 797	2 432	1 410	515	284	648	504	314	159	82	85	60	39	14	4	-	577
577																	577
26	-	19	20	-	5	7	-	-	-	5	-	-	-	-	-	-	111
27	16	24	17	6	5	6	10	3	2	3	-	1	-	-	-	-	113
24	-	12	12	-	6	7	-	-	-	1	-	-	2	-	-	-	115
26	21	12	10	4	1	2	7	2	1	-	-	-	2	-	-	-	117
40	-	42	50	-	25	14	-	-	-	2	-	-	1	-	-	-	119
63	41	38	32	8	12	11	8	8	4	-	3	3	2	-	-	-	121
9	-	24	15	-	6	7	-	-	-	-	-	-	-	-	-	-	123
15	27	21	12	6	5	6	2	2	-	-	-	-	-	-	-	-	125

## Noch: 1. Ergebnisse der Bundestagswahl 2013 nach

Schl. Nr.	Gebiet	Wahlberechtigte		Wähler		Art der Stimme	Ungültige Stimmen		Gültige Stimmen		Von den gültigen Stimmen entfielen auf									
		Nichtwähler	Wahlbeteiligung in %	Anzahl	%		Anzahl	%	CSU		SPD		GRÜNE		DIE LINKE		Sonstige			
									Anzahl	%	Anzahl	%	Anzahl	%	Anzahl	%	Anzahl	%		
																			1	2

## Noch: Mittelfranken

## 577 Noch: Landkreis Weißenburg-Gunzenhausen

120	Burgsalach	929	725	E	12	1,7	713	476	66,8	136	19,1	18	2,5	14	2,0	69	9,7
		204	78,0	Z	7	1,0	718	473	65,9	120	16,7	30	4,2	12	1,7	83	11,6
122	Dittenheim	1 420	1 119	E	8	0,7	1 111	704	63,4	217	19,5	57	5,1	33	3,0	100	9,0
		301	78,8	Z	8	0,7	1 111	633	57,0	212	19,1	98	8,8	34	3,1	134	12,1
125	Ellingen, St	2 850	2 082	E	15	0,7	2 067	1 185	57,3	548	26,5	99	4,8	55	2,7	180	8,7
		768	73,1	Z	16	0,8	2 066	1 057	51,2	490	23,7	147	7,1	68	3,3	304	14,7
127	Ettenstatt	674	525	E	6	1,1	519	328	63,2	125	24,1	8	1,5	7	1,3	51	9,8
		149	77,9	Z	5	1,0	520	304	58,5	116	22,3	14	2,7	8	1,5	78	15,0
133	Gnotzheim, M	679	492	E	3	0,6	489	349	71,4	75	15,3	10	2,0	8	1,6	47	9,6
		187	72,5	Z	4	0,8	488	327	67,0	64	13,1	22	4,5	14	2,9	61	12,5
136	Gunzenhausen, St	12 848	8 433	E	101	1,2	8 332	4 303	51,6	2 278	27,3	508	6,1	306	3,7	937	11,2
		4 415	65,6	Z	71	0,8	8 362	3 857	46,1	2 055	24,6	719	8,6	300	3,6	1 431	17,1
138	Haundorf	2 089	1 478	E	9	0,6	1 469	795	54,1	328	22,3	78	5,3	75	5,1	193	13,1
		611	70,8	Z	12	0,8	1 466	701	47,8	303	20,7	111	7,6	73	5,0	278	19,0
140	Heidenheim, M	2 004	1 318	E	22	1,7	1 296	870	67,1	202	15,6	44	3,4	38	2,9	142	11,0
		686	65,8	Z	15	1,1	1 303	786	60,3	173	13,3	55	4,2	40	3,1	249	19,1
141	Höttingen	925	724	E	5	0,7	719	435	60,5	184	25,6	31	4,3	10	1,4	59	8,2
		201	78,3	Z	6	0,8	718	388	54,0	168	23,4	54	7,5	10	1,4	98	13,6
148	Langenaltheim	1 764	1 158	E	14	1,2	1 144	572	50,0	352	30,8	65	5,7	29	2,5	126	11,0
		606	65,6	Z	18	1,6	1 140	539	47,3	294	25,8	97	8,5	31	2,7	179	15,7
149	Markt Berolzheim, M	1 037	770	E	6	0,8	764	351	45,9	250	32,7	73	9,6	30	3,9	60	7,9
		267	74,3	Z	3	0,4	767	293	38,2	215	28,0	117	15,3	27	3,5	115	15,0
150	Meinheim	671	534	E	3	0,6	531	325	61,2	112	21,1	43	8,1	9	1,7	42	7,9
		137	79,6	Z	5	0,9	529	268	50,7	104	19,7	69	13,0	13	2,5	75	14,2
151	Nennsingen, M	1 110	820	E	6	0,7	814	535	65,7	154	18,9	27	3,3	22	2,7	76	9,3
		290	73,9	Z	6	0,7	814	496	60,9	144	17,7	44	5,4	25	3,1	105	12,9
158	Pappenheim, St	3 082	2 128	E	22	1,0	2 106	879	41,7	912	43,3	82	3,9	50	2,4	183	8,7
		954	69,0	Z	21	1,0	2 107	975	46,3	579	27,5	138	6,5	81	3,8	334	15,9
159	Pföfeld	1 174	836	E	4	0,5	832	443	53,2	200	24,0	57	6,9	34	4,1	98	11,8
		338	71,2	Z	7	0,8	829	394	47,5	181	21,8	79	9,5	38	4,6	137	16,5
161	Pleinfeld, M	5 799	4 034	E	44	1,1	3 990	2 397	60,1	846	21,2	158	4,0	96	2,4	493	12,4
		1 765	69,6	Z	43	1,1	3 991	2 181	54,6	751	18,8	238	6,0	119	3,0	702	17,6
162	Polsingen	1 501	901	E	7	0,8	894	530	59,3	182	20,4	66	7,4	26	2,9	90	10,1
		600	60,0	Z	8	0,9	893	483	54,1	154	17,2	82	9,2	18	2,0	156	17,5
163	Raitenbuch	925	720	E	6	0,8	714	517	72,4	82	11,5	36	5,0	10	1,4	69	9,7
		205	77,8	Z	5	0,7	715	476	66,6	82	11,5	48	6,7	14	2,0	95	13,3
168	Solnhofen	1 241	822	E	9	1,1	813	349	42,9	341	41,9	30	3,7	25	3,1	68	8,4
		419	66,2	Z	4	0,5	818	346	42,3	272	33,3	48	5,9	36	4,4	116	14,2
172	Theilenhofen	916	688	E	4	0,6	684	419	61,3	151	22,1	37	5,4	16	2,3	61	8,9
		228	75,1	Z	-	-	688	384	55,8	129	18,8	58	8,4	16	2,3	101	14,7
173	Treuchtlingen, St	9 751	6 171	E	67	1,1	6 104	2 920	47,8	2 091	34,3	252	4,1	242	4,0	599	9,8
		3 580	63,3	Z	62	1,0	6 109	2 701	44,2	1 736	28,4	422	6,9	278	4,6	972	15,9
177	Weißenburg i.Bay., GKSt	13 731	9 450	E	87	0,9	9 363	4 813	51,4	3 007	32,1	430	4,6	296	3,2	817	8,7
		4 281	68,8	Z	65	0,7	9 385	4 322	46,1	2 506	26,7	761	8,1	347	3,7	1 449	15,4
179	Westheim	938	698	E	12	1,7	686	472	68,8	88	12,8	37	5,4	12	1,7	77	11,2
		240	74,4	Z	5	0,7	693	415	59,9	75	10,8	56	8,1	15	2,2	132	19,0
	Zusammen	72 543	49 880	E	503	1,0	49 377	26 878	54,4	13 533	27,4	2 422	4,9	1 526	3,1	5 018	10,2
		22 663	68,8	Z	424	0,9	49 456	24 508	49,6	11 560	23,4	3 751	7,6	1 716	3,5	7 921	16,0
	Landkreise zusammen	708 960	516 357	E	4 423	0,9	511 934	268 952	52,5	127 360	24,9	35 151	6,9	18 130	3,5	62 341	12,2
		192 603	72,8	Z	4 241	0,8	512 116	237 836	46,4	119 296	23,3	43 702	8,5	19 489	3,8	91 793	17,9

E = Erststimmen. Z = Zweitstimmen.



## Regierungsbezirken, Kreisen und Gemeinden

Von den gültigen Stimmen entfielen auf																	Schl. Nr.
davon																	
FDP	AfD	FREIE WÄHLER	PIRATEN	ÖDP	BP	NPD	Tierschutz- partei	REP	DIE FRAUEN	DIE VIOLETTEN	PDV	pro Deutschland	BÜNDNIS 21/RRP	MLPD	BüSo	Übrige	
Anzahl																	
17	18	19	20	21	22	23	24	25	26	27	28	29	30	31	32	33	
Noch: Mittelfranken																	577
20	-	22	10	-	7	8	-	-	-	-	-	-	2	-	-	-	120
14	23	18	4	13	1	4	1	2	-	-	-	-	2	-	-	1	-
28	-	35	19	-	4	13	-	-	-	1	-	-	-	-	-	-	122
35	18	27	14	12	6	9	3	2	5	1	1	-	-	1	-	-	-
44	-	48	49	-	6	25	-	-	-	4	-	-	4	-	-	-	125
63	76	56	38	23	3	17	11	7	3	3	2	-	2	-	-	-	-
12	-	15	10	-	5	8	-	-	-	-	-	-	1	-	-	-	127
24	11	12	6	10	2	6	4	2	-	-	-	-	1	-	-	-	-
10	-	16	9	-	3	9	-	-	-	-	-	-	-	-	-	-	133
12	12	12	6	7	3	6	1	1	-	-	-	-	-	1	-	-	-
249	-	245	220	-	79	111	-	-	-	26	-	-	7	-	-	-	136
342	303	208	194	96	61	93	48	31	12	17	7	13	5	1	-	-	-
59	-	52	45	-	14	15	-	-	-	4	-	-	4	-	-	-	138
85	46	37	40	13	10	13	11	10	6	3	1	2	-	-	1	-	-
38	-	40	25	-	9	22	-	-	-	8	-	-	-	-	-	-	140
62	49	37	25	32	5	17	5	7	1	3	2	3	-	1	-	-	-
12	-	19	15	-	5	7	-	-	-	1	-	-	-	-	-	-	141
29	13	25	13	2	3	6	3	1	-	1	2	-	-	-	-	-	-
13	-	61	21	-	8	18	-	-	-	5	-	-	-	-	-	-	148
25	14	68	20	8	4	17	11	7	2	-	1	1	1	-	-	-	-
14	-	17	15	-	2	8	-	-	-	3	-	-	1	-	-	-	149
30	14	20	17	11	2	5	6	3	4	1	1	-	1	-	-	-	-
7	-	21	10	-	1	3	-	-	-	-	-	-	1	-	-	-	150
7	21	16	9	10	1	3	7	8	-	-	-	-	-	-	-	-	-
26	-	23	7	-	5	13	-	-	-	-	-	-	2	-	-	-	151
32	22	22	8	2	1	7	2	6	1	1	-	-	-	1	-	-	-
32	-	36	44	-	10	52	-	-	-	7	-	-	2	-	-	-	158
71	88	40	42	10	15	33	21	5	2	5	-	1	-	1	-	-	-
31	-	22	24	-	11	9	-	-	-	1	-	-	-	-	-	-	159
31	32	21	13	11	5	9	3	2	2	1	5	-	-	2	-	-	-
67	-	141	200	-	21	51	-	-	-	10	-	-	3	-	-	-	161
164	147	137	113	25	12	38	30	14	14	4	1	2	-	1	-	-	-
14	-	33	18	-	5	16	-	-	-	4	-	-	-	-	-	-	162
34	27	31	16	12	7	12	5	1	3	2	3	-	-	1	2	-	-
11	-	24	12	-	14	5	-	-	-	3	-	-	-	-	-	-	163
18	13	15	7	17	7	6	3	1	1	1	1	2	1	1	1	-	-
5	-	23	21	-	1	16	-	-	-	2	-	-	-	-	-	-	168
16	38	27	13	3	1	12	3	-	-	1	-	1	-	1	-	-	-
16	-	16	19	-	4	5	-	-	-	-	-	-	1	-	-	-	172
25	14	17	16	9	4	6	3	3	2	-	1	-	1	-	-	-	-
103	-	148	168	-	40	132	-	-	-	8	-	-	-	-	-	-	173
233	231	116	138	57	20	80	31	33	13	6	2	10	-	-	2	-	-
182	-	160	237	-	76	125	-	-	-	25	-	-	12	-	-	-	177
416	359	154	173	79	35	96	46	26	17	13	12	9	9	-	5	-	-
15	-	31	14	-	1	12	-	-	-	4	-	-	-	-	-	-	179
23	14	27	11	25	6	8	6	2	3	5	1	1	-	-	-	-	-
1 107	-	1 345	1 309	-	372	718	-	-	-	124	-	-	43	-	-	-	Zus.
1 922	1 690	1 238	1 007	511	237	528	292	181	98	71	46	51	26	11	12	-	-
15 689	6 290	19 183	11 901	-	1 619	7 094	-	-	-	395	-	-	170	-	-	-	Lkr
23 906	20 106	17 127	10 175	4 233	2 162	5 152	3 703	2 267	978	586	549	425	244	103	77	-	-

## Noch: 1. Ergebnisse der Bundestagswahl 2013 nach

Schl. Nr.	Gebiet	Wahlberechtigte		Wähler		Art der Stimme	Ungültige Stimmen		Gültige Stimmen		Von den gültigen Stimmen entfielen auf									
		Nichtwähler	Wahlbeteiligung in %	Anzahl	%		Anzahl	%	CSU		SPD		GRÜNE		DIE LINKE		Sonstige			
									7	8	9	10	11	12	13	14	15	16		
									1	2	3	4	5	6	7	8	9	10	11	12
<b>Unterfranken</b>																				
<b>Kreisfreie Städte</b>																				
661	Aschaffenburg .....	50 016	32 918	E	664	2,0	32 254	15 545	48,2	8 639	26,8	3 427	10,6	1 152	3,6	3 491	10,8			
		17 098	65,8	Z	511	1,6	32 407	14 256	44,0	7 535	23,3	3 442	10,6	1 438	4,4	5 736	17,7			
662	Schweinfurt .....	39 119	23 520	E	310	1,3	23 210	10 626	45,8	7 141	30,8	1 101	4,7	1 968	8,5	2 374	10,2			
		15 599	60,1	Z	267	1,1	23 253	10 005	43,0	6 072	26,1	1 735	7,5	1 836	7,9	3 605	15,5			
663	Würzburg .....	99 818	68 919	E	494	0,7	68 425	29 280	42,8	19 008	27,8	8 548	12,5	2 574	3,8	9 015	13,2			
		30 899	69,0	Z	449	0,7	68 470	27 301	39,9	15 618	22,8	10 174	14,9	3 347	4,9	12 030	17,6			
	Kreisfreie Städte zusammen	188 953	125 357	E	1 468	1,2	123 889	55 451	44,8	34 788	28,1	13 076	10,6	5 694	4,6	14 880	12,0			
		63 596	66,3	Z	1 227	1,0	124 130	51 562	41,5	29 225	23,5	15 351	12,4	6 621	5,3	21 371	17,2			
<b>671 Landkreis Aschaffenburg</b>																				
111	Alzenau, St .....	14 578	11 157	E	178	1,6	10 979	5 762	52,5	2 510	22,9	866	7,9	288	2,6	1 553	14,1			
		3 421	76,5	Z	146	1,3	11 011	5 303	48,2	2 286	20,8	970	8,8	389	3,5	2 063	18,7			
112	Bessenbach .....	4 455	3 201	E	48	1,5	3 153	1 780	56,5	730	23,2	252	8,0	56	1,8	335	10,6			
		1 254	71,9	Z	41	1,3	3 160	1 623	51,4	644	20,4	270	8,5	87	2,8	536	17,0			
113	Blankenbach .....	1 207	900	E	15	1,7	885	505	57,1	212	24,0	61	6,9	23	2,6	84	9,5			
		307	74,6	Z	11	1,2	889	476	53,5	198	22,3	68	7,6	29	3,3	118	13,3			
114	Karlstein a.Main .....	6 194	4 650	E	80	1,7	4 570	2 345	51,3	1 190	26,0	344	7,5	139	3,0	552	12,1			
		1 544	75,1	Z	69	1,5	4 581	2 090	45,6	1 067	23,3	402	8,8	151	3,3	871	19,0			
119	Geiselbach .....	1 664	1 251	E	23	1,8	1 228	688	56,0	261	21,3	86	7,0	33	2,7	160	13,0			
		413	75,2	Z	22	1,8	1 229	638	51,9	215	17,5	87	7,1	51	4,1	238	19,4			
120	Glattbach .....	2 698	2 110	E	26	1,2	2 084	1 101	52,8	517	24,8	193	9,3	46	2,2	227	10,9			
		588	78,2	Z	24	1,1	2 086	958	45,9	466	22,3	192	9,2	61	2,9	409	19,6			
121	Goldbach, M .....	7 729	5 715	E	119	2,1	5 596	3 022	54,0	1 308	23,4	400	7,1	122	2,2	744	13,3			
		2 014	73,9	Z	81	1,4	5 634	2 827	50,2	1 118	19,8	408	7,2	179	3,2	1 102	19,6			
122	Großostheim, M .....	12 190	8 729	E	159	1,8	8 570	4 499	52,5	2 299	26,8	590	6,9	224	2,6	958	11,2			
		3 461	71,6	Z	132	1,5	8 597	4 096	47,6	1 927	22,4	666	7,7	292	3,4	1 616	18,8			
124	Haibach .....	6 672	4 977	E	117	2,4	4 860	2 644	54,4	1 241	25,5	387	8,0	87	1,8	501	10,3			
		1 695	74,6	Z	84	1,7	4 893	2 423	49,5	1 093	22,3	402	8,2	123	2,5	852	17,4			
126	Heigenbrücken .....	1 749	1 310	E	27	2,1	1 283	655	51,1	398	31,0	80	6,2	23	1,8	127	9,9			
		439	74,9	Z	31	2,4	1 279	613	47,9	363	28,4	94	7,3	37	2,9	172	13,4			
127	Heimbuchenthal .....	1 733	1 212	E	26	2,1	1 186	694	58,5	298	25,1	60	5,1	36	3,0	98	8,3			
		521	69,9	Z	24	2,0	1 188	643	54,1	271	22,8	60	5,1	41	3,5	173	14,6			
128	Heinrichsthal .....	710	521	E	16	3,1	505	317	62,8	119	23,6	22	4,4	13	2,6	34	6,7			
		189	73,4	Z	14	2,7	507	290	57,2	105	20,7	22	4,3	16	3,2	74	14,6			
130	Hösbach, M .....	10 490	7 727	E	110	1,4	7 617	4 231	55,5	1 794	23,6	593	7,8	170	2,2	829	10,9			
		2 763	73,7	Z	115	1,5	7 612	3 853	50,6	1 603	21,1	685	9,0	213	2,8	1 258	16,5			
133	Johannesberg .....	3 131	2 403	E	44	1,8	2 359	1 276	54,1	515	21,8	217	9,2	60	2,5	291	12,3			
		728	76,7	Z	31	1,3	2 372	1 137	47,9	463	19,5	225	9,5	75	3,2	472	19,9			
134	Kahl a.Main .....	5 747	4 406	E	109	2,5	4 297	2 135	49,7	1 125	26,2	350	8,1	169	3,9	518	12,1			
		1 341	76,7	Z	85	1,9	4 321	1 915	44,3	1 009	23,4	407	9,4	198	4,6	792	18,3			
135	Kleinkahl .....	1 459	1 066	E	15	1,4	1 051	654	62,2	180	17,1	53	5,0	29	2,8	135	12,8			
		393	73,1	Z	16	1,5	1 050	613	58,4	157	15,0	67	6,4	32	3,0	181	17,2			
136	Kleinstheim .....	6 218	4 435	E	85	1,9	4 350	2 293	52,7	1 076	24,7	278	6,4	107	2,5	596	13,7			
		1 783	71,3	Z	73	1,6	4 362	2 089	47,9	934	21,4	327	7,5	151	3,5	861	19,7			
138	Krombach .....	1 707	1 158	E	13	1,1	1 145	597	52,1	279	24,4	95	8,3	22	1,9	152	13,3			
		549	67,8	Z	14	1,2	1 144	553	48,3	243	21,2	82	7,2	36	3,1	230	20,1			
139	Laufach .....	3 838	2 840	E	38	1,3	2 802	1 600	57,1	643	22,9	208	7,4	82	2,9	269	9,6			
		998	74,0	Z	32	1,1	2 808	1 429	50,9	581	20,7	233	8,3	97	3,5	468	16,7			
140	Mainaschaff .....	6 524	4 362	E	83	1,9	4 279	2 226	52,0	1 194	27,9	274	6,4	154	3,6	431	10,1			
		2 162	66,9	Z	63	1,4	4 299	2 018	46,9	1 054	24,5	297	6,9	180	4,2	750	17,4			
141	Mespelbrunn .....	1 745	1 260	E	27	2,1	1 233	772	62,6	233	18,9	52	4,2	30	2,4	146	11,8			
		485	72,2	Z	17	1,3	1 243	715	57,5	208	16,7	70	5,6	33	2,7	217	17,5			
143	Mömbris, M .....	9 629	7 171	E	125	1,7	7 046	3 963	56,2	1 470	20,9	465	6,6	190	2,7	958	13,6			
		2 458	74,5	Z	98	1,4	7 073	3 606	51,0	1 260	17,8	535	7,6	283	4,0	1 389	19,6			
148	Rothenbuch .....	1 396	1 107	E	16	1,4	1 091	493	45,2	425	39,0	53	4,9	19	1,7	101	9,3			
		289	79,3	Z	20	1,8	1 087	425	39,1	383	35,2	63	5,8	23	2,1	193	17,8			
150	Sailauf .....	2 919	2 160	E	34	1,6	2 126	1 160	54,6	552	26,0	156	7,3	48	2,3	210	9,9			
		759	74,0	Z	30	1,4	2 130	1 064	50,0	460	21,6	186	8,7	67	3,1	353	16,6			

E = Erststimmen. Z = Zweitstimmen.

## Regierungsbezirken, Kreisen und Gemeinden

Von den gültigen Stimmen entfielen auf																	Schl. Nr.	
davon																		
FDP	AfD	FREIE WÄHLER	PIRATEN	ÖDP	BP	NPD	Tierschutz- partei	REP	DIE FRAUEN	DIE VIOLETTEN	PDV	pro Deutschland	BÜNDNIS 21/RRP	MLPD	BüSo	Übrige		
Anzahl																		
17	18	19	20	21	22	23	24	25	26	27	28	29	30	31	32	33		
<b>Unterfranken</b>																		
975	-	614	901	420	-	491	-	-	-	-	-	-	-	-	-	-	90	661
1 859	1 316	482	727	231	142	353	251	151	66	45	46	19	10	35	3	-	-	-
519	-	664	523	182	151	335	-	-	-	-	-	-	-	-	-	-	-	662
1 032	848	380	481	123	88	204	127	190	27	18	14	34	9	27	3	-	-	-
2 732	2 061	911	1 966	938	-	407	-	-	-	-	-	-	-	-	-	-	-	663
4 152	2 787	814	2 086	663	140	259	442	339	129	63	71	41	19	18	7	-	-	-
4 226	2 061	2 189	3 390	1 540	151	1 233	-	-	-	-	-	-	-	-	-	-	90	Zus.
7 043	4 951	1 676	3 294	1 017	370	816	820	680	222	126	131	94	38	80	13	-	-	-
<b>671</b>																		
823	-	253	247	83	-	112	-	-	-	-	-	-	-	-	-	-	35	111
804	508	203	204	44	24	74	93	42	21	8	16	14	4	1	3	-	-	-
64	-	75	75	37	-	76	-	-	-	-	-	-	-	-	-	-	8	112
118	110	72	63	19	16	37	33	42	7	9	2	7	1	-	-	-	-	-
21	-	20	26	4	-	11	-	-	-	-	-	-	-	-	-	-	2	113
33	25	16	16	3	6	11	2	2	1	3	-	-	-	-	-	-	-	-
170	-	127	125	34	-	84	-	-	-	-	-	-	-	-	-	-	12	114
255	213	86	96	23	23	58	73	15	8	7	5	6	1	2	-	-	-	-
41	-	26	40	13	-	31	-	-	-	-	-	-	-	-	-	-	9	119
63	67	19	27	8	4	21	4	7	4	3	6	3	-	2	-	-	-	-
71	-	38	57	25	-	26	-	-	-	-	-	-	-	-	-	-	10	120
151	84	33	44	16	7	25	25	11	1	6	3	3	-	-	-	-	-	-
217	-	232	122	72	-	71	-	-	-	-	-	-	-	-	-	-	30	121
326	217	223	86	47	28	48	62	30	8	9	5	5	7	1	-	-	-	-
207	-	232	239	97	-	170	-	-	-	-	-	-	-	-	-	-	13	122
438	395	199	183	49	36	128	87	46	18	7	10	15	1	4	-	-	-	-
134	-	111	108	33	-	107	-	-	-	-	-	-	-	-	-	-	8	124
271	179	99	82	20	29	74	35	44	6	4	4	1	3	-	1	-	-	-
34	-	35	18	11	-	21	-	-	-	-	-	-	-	-	-	-	8	126
52	26	29	11	3	6	20	7	6	3	-	2	5	2	-	-	-	-	-
20	-	20	23	9	-	26	-	-	-	-	-	-	-	-	-	-	-	127
49	22	16	22	15	6	25	3	6	2	1	-	5	-	1	-	-	-	-
4	-	14	7	4	-	4	-	-	-	-	-	-	-	-	-	-	1	128
17	13	14	7	2	2	4	6	5	1	1	-	2	-	-	-	-	-	-
220	-	243	151	68	-	116	-	-	-	-	-	-	-	-	-	-	31	130
366	262	244	106	41	30	92	48	28	10	7	10	11	2	1	-	-	-	-
77	-	78	53	38	-	37	-	-	-	-	-	-	-	-	-	-	8	133
140	107	63	37	22	13	26	20	16	6	11	5	2	2	1	1	-	-	-
160	-	101	135	32	-	70	-	-	-	-	-	-	-	-	-	-	20	134
210	229	64	101	15	16	54	44	17	10	10	6	10	4	1	1	-	-	-
30	-	24	36	17	-	23	-	-	-	-	-	-	-	-	-	-	5	135
47	28	30	21	8	7	14	8	7	3	4	2	-	2	-	-	-	-	-
149	-	239	87	38	-	73	-	-	-	-	-	-	-	-	-	-	10	136
257	198	173	74	25	16	48	29	20	8	5	3	3	1	1	-	-	-	-
24	-	40	29	23	-	25	-	-	-	-	-	-	-	-	-	-	11	138
54	59	35	16	11	10	16	10	9	4	4	2	-	-	-	-	-	-	-
61	-	66	56	27	-	44	-	-	-	-	-	-	-	-	-	-	15	139
148	107	56	47	12	15	30	17	21	3	6	1	1	1	3	-	-	-	-
98	-	88	125	37	-	75	-	-	-	-	-	-	-	-	-	-	8	140
221	188	82	106	17	11	45	32	15	8	4	9	9	-	2	1	-	-	-
33	-	39	27	15	-	31	-	-	-	-	-	-	-	-	-	-	1	141
57	45	40	17	8	5	17	8	13	4	-	1	1	1	-	-	-	-	-
202	-	192	264	78	-	133	-	-	-	-	-	-	-	-	-	-	89	143
376	314	183	160	50	29	97	65	50	23	11	7	11	3	8	2	-	-	-
19	-	33	18	11	-	19	-	-	-	-	-	-	-	-	-	-	1	148
37	50	31	19	4	8	9	16	11	4	1	1	1	-	-	-	1	-	-
46	-	63	43	26	-	27	-	-	-	-	-	-	-	-	-	-	5	150
99	73	64	31	11	11	22	16	17	1	2	3	1	-	-	2	-	-	-

## Noch: 1. Ergebnisse der Bundestagswahl 2013 nach

Schl. Nr.	Gebiet	Wahlberechtigte		Wähler	Art der Stimme	Ungültige Stimmen		Gültige Stimmen		Von den gültigen Stimmen entfielen auf									
		Nichtwähler	Wahlbeteiligung in %			Anzahl	%	Anzahl	%	CSU		SPD		GRÜNE		DIE LINKE		Sonstige	
				7						8	9	10	11	12	13	14	15	16	
		1	2	3		4	5	6	7	8	9	10	11	12	13	14	15	16	
Noch: Unterfranken																			
671 Noch: Landkreis Aschaffenburg																			
152	Schöllkrippen, M .....	3 124	2 284	E	33	1,4	2 251	1 271	56,5	444	19,7	196	8,7	55	2,4	285	12,7		
		840	73,1	Z	31	1,4	2 253	1 149	51,0	368	16,3	221	9,8	78	3,5	437	19,4		
153	Sommerkahl .....	907	661	E	10	1,5	651	354	54,4	160	24,6	41	6,3	17	2,6	79	12,1		
		246	72,9	Z	8	1,2	653	346	53,0	138	21,1	42	6,4	21	3,2	106	16,2		
155	Stockstadt a.Main, M .....	5 354	3 743	E	57	1,5	3 686	1 691	45,9	1 135	30,8	173	4,7	109	3,0	578	15,7		
		1 611	69,9	Z	51	1,4	3 692	1 602	43,4	1 040	28,2	240	6,5	131	3,5	679	18,4		
156	Waldaschaff .....	2 982	2 128	E	42	2,0	2 086	1 085	52,0	609	29,2	122	5,8	52	2,5	218	10,5		
		854	71,4	Z	34	1,6	2 094	972	46,4	543	25,9	151	7,2	62	3,0	366	17,5		
157	Weibersbrunn .....	1 539	1 077	E	30	2,8	1 047	593	56,6	301	28,7	40	3,8	19	1,8	94	9,0		
		462	70,0	Z	26	2,4	1 051	544	51,8	285	27,1	45	4,3	25	2,4	152	14,5		
159	Westerngrund .....	1 528	1 076	E	16	1,5	1 060	698	65,8	159	15,0	56	5,3	30	2,8	117	11,0		
		452	70,4	Z	10	0,9	1 066	644	60,4	120	11,3	71	6,7	39	3,7	192	18,0		
160	Dammbach .....	1 474	952	E	12	1,3	940	571	60,7	159	16,9	41	4,4	22	2,3	147	15,6		
		522	64,6	Z	9	0,9	943	507	53,8	146	15,5	44	4,7	28	3,0	218	23,1		
162	Wiesen .....	865	643	E	13	2,0	630	371	58,9	133	21,1	53	8,4	15	2,4	58	9,2		
		222	74,3	Z	11	1,7	632	324	51,3	125	19,8	61	9,7	25	4,0	97	15,3		
	Zusammen	134 155	98 392	E	1 746	1,8	96 646	52 046	53,9	23 669	24,5	6 857	7,1	2 489	2,6	11 585	12,0		
		35 763	73,3	Z	1 453	1,5	96 939	47 485	49,0	20 873	21,5	7 693	7,9	3 253	3,4	17 635	18,2		
672 Landkreis Bad Kissingen																			
111	Aura a.d.Saale .....	714	502	E	4	0,8	498	280	56,2	79	15,9	75	15,1	22	4,4	42	8,4		
		212	70,3	Z	2	0,4	500	265	53,0	78	15,6	37	7,4	21	4,2	99	19,8		
112	Bad Bocklet, M .....	3 668	2 588	E	49	1,9	2 539	1 401	55,2	592	23,3	206	8,1	134	5,3	206	8,1		
		1 080	70,6	Z	42	1,6	2 546	1 331	52,3	486	19,1	161	6,3	131	5,1	437	17,2		
113	Bad Brückenau, St .....	5 143	2 985	E	37	1,2	2 948	1 669	56,6	525	17,8	287	9,7	152	5,2	315	10,7		
		2 158	58,0	Z	36	1,2	2 949	1 506	51,1	497	16,9	231	7,8	170	5,8	545	18,5		
114	Bad Kissingen, GKSt .....	17 713	11 800	E	156	1,3	11 644	6 447	55,4	2 719	23,4	989	8,5	538	4,6	951	8,2		
		5 913	66,6	Z	134	1,1	11 666	5 905	50,6	2 363	20,3	834	7,1	533	4,6	2 031	17,4		
117	Burkardroth, M .....	6 244	4 394	E	47	1,1	4 347	2 839	65,3	667	15,3	283	6,5	186	4,3	372	8,6		
		1 850	70,4	Z	51	1,2	4 343	2 573	59,2	622	14,3	159	3,7	174	4,0	815	18,8		
121	Elfershausen, M .....	2 326	1 764	E	13	0,7	1 751	912	52,1	337	19,2	296	16,9	86	4,9	120	6,9		
		562	75,8	Z	14	0,8	1 750	892	51,0	355	20,3	144	8,2	102	5,8	257	14,7		
122	Euerdorf, M .....	1 250	871	E	10	1,1	861	457	53,1	187	21,7	124	14,4	30	3,5	63	7,3		
		379	69,7	Z	8	0,9	863	434	50,3	174	20,2	70	8,1	38	4,4	147	17,0		
124	Fuchsstadt .....	1 492	1 157	E	17	1,5	1 140	660	57,9	151	13,2	199	17,5	47	4,1	83	7,3		
		335	77,5	Z	9	0,8	1 148	644	56,1	168	14,6	93	8,1	51	4,4	192	16,7		
126	Geroda, M .....	745	530	E	5	0,9	525	319	60,8	88	16,8	46	8,8	16	3,0	56	10,7		
		215	71,1	Z	8	1,5	522	304	58,2	75	14,4	39	7,5	16	3,1	88	16,9		
127	Hammelburg, St .....	9 254	6 611	E	69	1,0	6 542	3 672	56,1	899	13,7	1 289	19,7	240	3,7	442	6,8		
		2 643	71,4	Z	76	1,1	6 535	3 743	57,3	931	14,2	612	9,4	272	4,2	977	15,0		
131	Maßbach, M .....	3 724	2 814	E	23	0,8	2 791	1 118	40,1	1 152	41,3	154	5,5	145	5,2	222	8,0		
		910	75,6	Z	23	0,8	2 791	1 251	44,8	749	26,8	160	5,7	159	5,7	472	16,9		
134	Motten .....	1 441	1 134	E	8	0,7	1 126	788	70,0	166	14,7	54	4,8	33	2,9	85	7,5		
		307	78,7	Z	15	1,3	1 119	703	62,8	147	13,1	49	4,4	33	2,9	187	16,7		
135	Münnerstadt, St .....	6 314	4 562	E	38	0,8	4 524	2 514	55,6	977	21,6	385	8,5	320	7,1	328	7,3		
		1 752	72,3	Z	42	0,9	4 520	2 491	55,1	757	16,7	350	7,7	234	5,2	688	15,2		
136	Nüdlingen .....	3 258	2 281	E	30	1,3	2 251	1 299	57,7	526	23,4	166	7,4	88	3,9	172	7,6		
		977	70,0	Z	27	1,2	2 254	1 204	53,4	457	20,3	137	6,1	83	3,7	373	16,5		
138	Oberleichtersbach .....	1 644	1 295	E	13	1,0	1 282	884	69,0	151	11,8	107	8,3	37	2,9	103	8,0		
		349	78,8	Z	10	0,8	1 285	834	64,9	145	11,3	63	4,9	33	2,6	210	16,3		
139	Oberthulba, M .....	4 021	2 934	E	35	1,2	2 899	1 849	63,8	426	14,7	287	9,9	110	3,8	227	7,8		
		1 087	73,0	Z	36	1,2	2 898	1 759	60,7	427	14,7	159	5,5	109	3,8	444	15,3		
140	Oerlenbach .....	4 134	2 954	E	25	0,8	2 929	1 746	59,6	569	19,4	232	7,9	131	4,5	251	8,6		
		1 180	71,5	Z	23	0,8	2 931	1 624	55,4	468	16,0	199	6,8	134	4,6	506	17,3		
142	Ramsthal .....	943	679	E	8	1,2	671	338	50,4	171	25,5	71	10,6	34	5,1	57	8,5		
		264	72,0	Z	6	0,9	673	328	48,7	141	21,0	58	8,6	34	5,1	112	16,6		
143	Rannungen .....	961	818	E	4	0,5	814	481	59,1	202	24,8	72	8,8	12	1,5	47	5,8		
		143	85,1	Z	9	1,1	809	505	62,4	101	12,5	66	8,2	20	2,5	117	14,5		

E = Erststimmen. Z = Zweitstimmen.

## Regierungsbezirken, Kreisen und Gemeinden

Von den gültigen Stimmen entfielen auf																	Schl. Nr.						
davon																							
FDP	AfD	FREIE WÄHLER	PIRATEN	ÖDP	BP	NPD	Tierschutz- partei	REP	DIE FRAUEN	DIE VIOLETTEN	PDV	pro Deutschland	BÜNDNIS 21/RRP	MLPD	BüSo	Übrige							
Anzahl																							
17	18	19	20	21	22	23	24	25	26	27	28	29	30	31	32	33							
Noch: Unterfranken																	671						
66	-	80	56	25	-	48	-	-	-	-	-	-	-	-	-	-	10	152					
128	73	73	38	15	12	39	16	17	11	5	3	7	-	-	-	-	-	1	153				
14	-	19	19	13	-	13	-	-	-	-	-	-	-	-	-	-	-	-	4	155			
15	28	15	19	7	1	6	7	3	1	2	-	1	-	1	-	-	-	-	7	156			
84	-	119	90	208	-	73	-	-	-	-	-	-	-	-	-	-	-	-	-	1	157		
152	124	119	75	36	23	61	35	21	7	3	5	6	3	9	-	-	-	-	-	3	159		
55	-	48	42	13	-	53	-	-	-	-	-	-	-	-	-	-	-	-	-	8	160		
104	72	46	35	5	14	30	14	31	6	2	2	1	2	2	-	-	-	-	-	-	2	162	
22	-	17	19	11	-	24	-	-	-	-	-	-	-	-	-	-	-	-	-	-	-	376	Zus.
46	29	15	16	4	5	17	9	6	-	1	3	-	1	-	-	-	-	-	-	-	-	-	
25	-	29	28	11	-	21	-	-	-	-	-	-	-	-	-	-	-	-	-	-	-	-	
40	40	26	22	5	6	23	8	9	1	7	2	2	1	-	-	-	-	-	-	-	-	-	
26	-	43	31	12	-	27	-	-	-	-	-	-	-	-	-	-	-	-	-	-	-	-	
48	45	36	23	9	1	19	12	16	4	1	1	3	-	-	-	-	-	-	-	-	-	-	
7	-	15	17	6	-	11	-	-	-	-	-	-	-	-	-	-	-	-	-	-	-	-	
22	17	16	14	6	1	7	3	5	3	1	1	1	-	-	-	-	-	-	-	-	-	-	
3 224	-	2 759	2 413	1 131	-	1 682	-	-	-	-	-	-	-	-	-	-	-	-	-	-	-	-	
5 144	3 947	2 420	1 818	560	421	1 197	847	588	197	145	120	137	42	40	12	-	-	-	-	-	-	-	
672																	672						
8	-	13	12	-	-	9	-	-	-	-	-	-	-	-	-	-	-	-	-	-	-	-	
22	30	12	12	4	3	7	5	3	-	-	1	-	-	-	-	-	-	-	-	-	-	-	
52	-	52	54	-	-	48	-	-	-	-	-	-	-	-	-	-	-	-	-	-	-	-	
108	109	51	52	22	9	27	21	22	4	5	1	6	-	-	-	-	-	-	-	-	-	-	
98	-	51	120	-	-	46	-	-	-	-	-	-	-	-	-	-	-	-	-	-	-	-	
178	152	52	66	16	5	23	13	24	3	4	2	3	2	-	2	-	-	-	-	-	-	-	
346	-	192	239	-	-	174	-	-	-	-	-	-	-	-	-	-	-	-	-	-	-	-	
732	484	192	179	89	41	113	86	48	20	18	9	12	2	6	-	-	-	-	-	-	-	-	
42	-	130	110	-	-	90	-	-	-	-	-	-	-	-	-	-	-	-	-	-	-	-	
144	162	130	86	112	23	56	20	61	8	6	3	2	1	1	-	-	-	-	-	-	-	-	
30	-	28	37	-	-	25	-	-	-	-	-	-	-	-	-	-	-	-	-	-	-	-	
64	37	35	44	10	12	23	9	13	2	3	2	2	1	-	-	-	-	-	-	-	-	-	
13	-	17	26	-	-	7	-	-	-	-	-	-	-	-	-	-	-	-	-	-	-	-	
38	37	14	25	5	1	7	8	2	-	1	2	4	-	-	3	-	-	-	-	-	-	-	
17	-	25	21	-	-	20	-	-	-	-	-	-	-	-	-	-	-	-	-	-	-	-	
39	36	40	28	5	6	14	3	9	2	5	3	-	-	1	1	-	-	-	-	-	-	-	
15	-	9	25	-	-	7	-	-	-	-	-	-	-	-	-	-	-	-	-	-	-	-	
23	19	4	18	4	4	3	3	5	2	1	1	-	1	-	-	-	-	-	-	-	-	-	
111	-	118	127	-	-	86	-	-	-	-	-	-	-	-	-	-	-	-	-	-	-	-	
284	192	163	118	25	27	60	38	35	13	4	8	3	5	2	-	-	-	-	-	-	-	-	
38	-	56	72	-	-	56	-	-	-	-	-	-	-	-	-	-	-	-	-	-	-	-	
106	128	65	71	8	16	32	11	23	2	4	5	-	1	-	-	-	-	-	-	-	-	-	
26	-	13	29	-	-	17	-	-	-	-	-	-	-	-	-	-	-	-	-	-	-	-	
55	37	25	24	-	5	14	12	9	5	-	-	1	-	-	-	-	-	-	-	-	-	-	
79	-	94	88	-	-	67	-	-	-	-	-	-	-	-	-	-	-	-	-	-	-	-	
188	143	96	94	22	17	49	30	26	5	3	4	6	3	1	1	-	-	-	-	-	-	-	
33	-	54	42	-	-	43	-	-	-	-	-	-	-	-	-	-	-	-	-	-	-	-	
87	96	48	42	7	11	31	10	23	8	2	7	1	-	-	-	-	-	-	-	-	-	-	
23	-	23	42	-	-	15	-	-	-	-	-	-	-	-	-	-	-	-	-	-	-	-	
62	33	20	36	14	12	8	8	11	4	-	2	-	-	-	-	-	-	-	-	-	-	-	
50	-	66	58	-	-	53	-	-	-	-	-	-	-	-	-	-	-	-	-	-	-	-	
121	73	86	46	13	13	36	14	20	6	2	4	4	5	1	-	-	-	-	-	-	-	-	
43	-	71	77	-	-	60	-	-	-	-	-	-	-	-	-	-	-	-	-	-	-	-	
130	109	72	59	16	21	42	12	24	9	-	5	3	2	2	-	-	-	-	-	-	-	-	
7	-	21	20	-	-	9	-	-	-	-	-	-	-	-	-	-	-	-	-	-	-	-	
21	19	25	17	6	3	10	3	7	-	-	-	1	-	-	-	-	-	-	-	-	-	-	
11	-	13	11	-	-	12	-	-	-	-	-	-	-	-	-	-	-	-	-	-	-	-	
30	18	14	7	9	7	10	4	13	2	-	-	2	-	-	-	-	-	-	-	-	-	-	

## Noch: 1. Ergebnisse der Bundestagswahl 2013 nach

Schl. Nr.	Gebiet	Wahlberechtigte	Wähler	Art der Stimme	Ungültige Stimmen		Gültige Stimmen		Von den gültigen Stimmen entfielen auf							
									CSU		SPD		GRÜNE		DIE LINKE	
		Nichtwähler	Wahlbeteiligung in %		Anzahl	%	Anzahl	%	Anzahl	%	Anzahl	%	Anzahl	%	Anzahl	%
1	2	3	4	5	6	7	8	9	10	11	12	13	14	15	16	

## Noch: Unterfranken

## 672 Noch: Landkreis Bad Kissingen

145	Riedenberg .....	798	664	E	7	1,1	657	426	64,8	97	14,8	52	7,9	18	2,7	64	9,7
		134	83,2	Z	5	0,8	659	409	62,1	90	13,7	35	5,3	18	2,7	107	16,2
149	Schondra, M .....	1 326	1 007	E	13	1,3	994	711	71,5	103	10,4	83	8,4	16	1,6	81	8,1
		319	75,9	Z	10	1,0	997	674	67,6	107	10,7	43	4,3	17	1,7	156	15,6
155	Sulzthal, M .....	737	621	E	10	1,6	611	316	51,7	131	21,4	97	15,9	27	4,4	40	6,5
		116	84,3	Z	6	1,0	615	327	53,2	125	20,3	52	8,5	24	3,9	87	14,1
157	Thundorf i.UFr. ....	860	697	E	4	0,6	693	398	57,4	196	28,3	19	2,7	24	3,5	56	8,1
		163	81,0	Z	4	0,6	693	425	61,3	100	14,4	32	4,6	17	2,5	119	17,2
161	Wartmannsroth .....	1 793	1 360	E	9	0,7	1 351	837	62,0	183	13,5	175	13,0	49	3,6	107	7,9
		433	75,9	Z	12	0,9	1 348	791	58,7	190	14,1	112	8,3	49	3,6	206	15,3
163	Wildflecken, M .....	2 429	1 563	E	23	1,5	1 540	997	64,7	299	19,4	58	3,8	53	3,4	133	8,6
		866	64,3	Z	29	1,9	1 534	956	62,3	254	16,6	55	3,6	55	3,6	214	14,0
166	Zeitlofs, M .....	1 731	1 236	E	15	1,2	1 221	706	57,8	250	20,5	105	8,6	39	3,2	121	9,9
		495	71,4	Z	13	1,1	1 223	620	50,7	256	20,9	72	5,9	47	3,8	228	18,6
	Zusammen	84 663	59 821	E	672	1,1	59 149	34 064	57,6	11 843	20,0	5 911	10,0	2 587	4,4	4 744	8,0
		24 842	70,7	Z	650	1,1	59 171	32 498	54,9	10 263	17,3	4 022	6,8	2 574	4,4	9 814	16,6

## 673 Landkreis Rhön-Grabfeld

113	Aubstadt .....	618	441	E	6	1,4	435	242	55,6	71	16,3	34	7,8	21	4,8	67	15,4
		177	71,4	Z	9	2,0	432	211	48,8	71	16,4	24	5,6	15	3,5	111	25,7
114	Bad Neustadt a.d.Saale, St ..	11 979	7 604	E	84	1,1	7 520	4 271	56,8	1 506	20,0	679	9,0	411	5,5	653	8,7
		4 375	63,5	Z	84	1,1	7 520	3 875	51,5	1 398	18,6	638	8,5	432	5,7	1 177	15,7
116	Bastheim .....	1 742	1 257	E	6	0,5	1 251	794	63,5	185	14,8	100	8,0	71	5,7	101	8,1
		485	72,2	Z	8	0,6	1 249	728	58,3	164	13,1	95	7,6	62	5,0	200	16,0
117	Bischofsheim a.d.Rhön, St ..	3 869	2 774	E	36	1,3	2 738	1 847	67,5	385	14,1	135	4,9	125	4,6	246	9,0
		1 095	71,7	Z	33	1,2	2 741	1 686	61,5	351	12,8	123	4,5	111	4,0	470	17,1
123	Fladungen, St .....	1 764	1 343	E	12	0,9	1 331	843	63,3	202	15,2	82	6,2	82	6,2	122	9,2
		421	76,1	Z	12	0,9	1 331	746	56,0	196	14,7	72	5,4	75	5,6	242	18,2
126	Großbardorf .....	761	608	E	3	0,5	605	347	57,4	117	19,3	45	7,4	34	5,6	62	10,2
		153	79,9	Z	4	0,7	604	312	51,7	103	17,1	47	7,8	35	5,8	107	17,7
127	Großseibstadt .....	960	751	E	6	0,8	745	473	63,5	121	16,2	57	7,7	26	3,5	68	9,1
		209	78,2	Z	8	1,1	743	434	58,4	110	14,8	43	5,8	29	3,9	127	17,1
129	Hausen .....	603	443	E	6	1,4	437	313	71,6	42	9,6	17	3,9	18	4,1	47	10,8
		160	73,5	Z	5	1,1	438	286	65,3	42	9,6	12	2,7	18	4,1	80	18,3
130	Hendungen .....	773	562	E	2	0,4	560	385	68,8	84	15,0	25	4,5	19	3,4	47	8,4
		211	72,7	Z	5	0,9	557	346	62,1	79	14,2	31	5,6	14	2,5	87	15,6
131	Herbstadt .....	513	398	E	12	3,0	386	229	59,3	55	14,2	27	7,0	21	5,4	54	14,0
		115	77,6	Z	11	2,8	387	225	58,1	57	14,7	20	5,2	16	4,1	69	17,8
133	Heustreu .....	1 029	756	E	6	0,8	750	447	59,6	158	21,1	48	6,4	31	4,1	66	8,8
		273	73,5	Z	12	1,6	744	405	54,4	140	18,8	38	5,1	26	3,5	135	18,1
134	Höchheim .....	965	716	E	15	2,1	701	414	59,1	123	17,5	50	7,1	42	6,0	72	10,3
		249	74,2	Z	10	1,4	706	371	52,5	118	16,7	53	7,5	43	6,1	121	17,1
135	Hohenroth .....	2 830	2 067	E	25	1,2	2 042	1 322	64,7	316	15,5	127	6,2	127	6,2	150	7,3
		763	73,0	Z	29	1,4	2 038	1 214	59,6	322	15,8	122	6,0	103	5,1	277	13,6
136	Hollstadt .....	1 278	1 000	E	12	1,2	988	591	59,8	142	14,4	106	10,7	50	5,1	99	10,0
		278	78,2	Z	10	1,0	990	569	57,5	133	13,4	88	8,9	41	4,1	159	16,1
141	Bad Königshofen i.Grabfeld, St .....	4 699	3 248	E	45	1,4	3 203	1 804	56,3	515	16,1	229	7,1	157	4,9	498	15,5
		1 451	69,1	Z	51	1,6	3 197	1 716	53,7	488	15,3	215	6,7	151	4,7	627	19,6
142	Mellrichstadt, St .....	4 542	3 193	E	31	1,0	3 162	1 915	60,6	628	19,9	190	6,0	134	4,2	295	9,3
		1 349	70,3	Z	29	0,9	3 164	1 680	53,1	581	18,4	204	6,4	122	3,9	577	18,2
146	Niederlauer .....	1 375	915	E	9	1,0	906	600	66,2	131	14,5	57	6,3	47	5,2	71	7,8
		460	66,5	Z	9	1,0	906	537	59,3	127	14,0	58	6,4	46	5,1	138	15,2
147	Nordheim v.d.Rhön .....	921	662	E	12	1,8	650	402	61,8	119	18,3	38	5,8	31	4,8	60	9,2
		259	71,9	Z	9	1,4	653	358	54,8	124	19,0	36	5,5	30	4,6	105	16,1
149	Oberelsbach, M .....	2 262	1 656	E	26	1,6	1 630	1 160	71,2	197	12,1	93	5,7	59	3,6	121	7,4
		606	73,2	Z	28	1,7	1 628	1 052	64,6	202	12,4	80	4,9	66	4,1	228	14,0
151	Oberstreu .....	1 258	975	E	8	0,8	967	641	66,3	159	16,4	63	6,5	38	3,9	66	6,8
		283	77,5	Z	7	0,7	968	571	59,0	156	16,1	47	4,9	37	3,8	157	16,2

E = Erststimmen. Z = Zweitstimmen.

## Regierungsbezirken, Kreisen und Gemeinden

Von den gültigen Stimmen entfielen auf																	Schl. Nr.
davon																	
FDP	AfD	FREIE WÄHLER	PIRATEN	ÖDP	BP	NPD	Tierschutz- partei	REP	DIE FRAUEN	DIE VIOLETTEN	PDV	pro Deutschland	BÜNDNIS 21/RRP	MLPD	BüSo	Übrige	
Anzahl																	
17	18	19	20	21	22	23	24	25	26	27	28	29	30	31	32	33	

## Noch: Unterfranken

																	672
10	-	12	35	-	-	7	-	-	-	-	-	-	-	-	-	-	145
33	10	18	15	1	5	8	3	7	4	-	2	1	-	-	-	-	149
13	-	27	29	-	-	12	-	-	-	-	-	-	-	-	-	-	155
43	23	26	14	8	8	11	5	10	3	2	1	1	1	-	-	-	157
4	-	12	14	-	-	10	-	-	-	-	-	-	-	-	-	-	161
18	12	19	12	6	4	8	1	-	1	-	1	1	2	-	2	-	163
9	-	22	15	-	-	10	-	-	-	-	-	-	-	-	-	-	166
22	24	19	19	6	2	7	6	9	1	1	1	-	2	-	-	-	Zus.
18	-	42	31	-	-	16	-	-	-	-	-	-	-	-	-	-	
51	39	29	17	7	3	9	13	11	1	3	20	1	-	1	1	-	
33	-	16	61	-	-	23	-	-	-	-	-	-	-	-	-	-	
51	32	25	37	18	5	15	13	11	4	-	2	-	-	1	-	-	
26	-	32	42	-	-	21	-	-	-	-	-	-	-	-	-	-	
59	61	35	20	5	5	16	8	16	-	1	1	1	-	-	-	-	
1 155	-	1 209	1 437	-	-	943	-	-	-	-	-	-	-	-	-	-	
2 709	2 115	1 315	1 158	438	268	639	359	442	109	65	87	55	28	16	11	-	

673

11	-	26	17	-	-	13	-	-	-	-	-	-	-	-	-	-	113
29	28	13	9	1	4	17	1	5	-	-	1	-	2	-	1	-	114
188	-	225	152	-	-	88	-	-	-	-	-	-	-	-	-	-	116
397	222	189	146	28	28	59	44	21	11	9	17	1	3	-	2	-	117
17	-	42	32	-	-	10	-	-	-	-	-	-	-	-	-	-	123
58	26	46	36	5	6	4	6	5	2	1	1	2	2	-	-	-	126
57	-	73	73	-	-	43	-	-	-	-	-	-	-	-	-	-	127
125	118	60	50	11	14	34	20	27	4	-	3	3	1	-	-	-	129
38	-	42	28	-	-	14	-	-	-	-	-	-	-	-	-	-	130
73	57	47	31	3	2	6	5	8	2	2	1	1	3	-	1	-	131
9	-	33	15	-	-	5	-	-	-	-	-	-	-	-	-	-	133
26	26	26	16	1	3	4	1	-	2	2	-	-	-	-	-	-	134
10	-	30	11	-	-	17	-	-	-	-	-	-	-	-	-	-	135
27	20	23	15	4	-	13	8	6	6	3	1	-	1	-	-	-	136
8	-	8	10	-	-	21	-	-	-	-	-	-	-	-	-	-	141
19	16	12	6	3	4	14	2	2	1	-	1	-	-	-	-	-	142
11	-	20	14	-	-	2	-	-	-	-	-	-	-	-	-	-	146
26	8	24	11	1	2	5	1	7	1	-	1	-	-	-	-	-	147
9	-	32	7	-	-	6	-	-	-	-	-	-	-	-	-	-	149
16	12	13	5	7	1	8	1	1	2	-	1	1	-	1	-	-	151
11	-	31	16	-	-	8	-	-	-	-	-	-	-	-	-	-	
41	31	22	17	2	3	8	4	2	3	-	1	1	-	-	-	-	
18	-	30	15	-	-	9	-	-	-	-	-	-	-	-	-	-	
41	25	21	13	2	2	7	1	4	1	2	-	2	-	-	-	-	
40	-	37	46	-	-	27	-	-	-	-	-	-	-	-	-	-	
81	56	39	34	10	6	16	13	5	3	4	6	1	-	2	1	-	
15	-	40	28	-	-	16	-	-	-	-	-	-	-	-	-	-	
34	29	32	21	14	4	7	6	9	2	-	-	1	-	-	-	-	
63	-	319	74	-	-	42	-	-	-	-	-	-	-	-	-	-	
162	123	152	56	20	24	31	25	8	9	9	3	1	3	1	-	-	
86	-	93	75	-	-	41	-	-	-	-	-	-	-	-	-	-	
193	105	123	74	7	10	33	13	10	2	4	2	1	-	-	-	-	
20	-	21	15	-	-	15	-	-	-	-	-	-	-	-	-	-	
47	19	19	22	5	4	9	2	2	2	-	2	2	3	-	-	-	
15	-	16	15	-	-	14	-	-	-	-	-	-	-	-	-	-	
41	15	16	10	1	2	11	2	3	-	-	-	-	2	1	1	-	
27	-	30	40	-	-	24	-	-	-	-	-	-	-	-	-	-	
66	41	32	32	7	10	18	6	7	1	-	4	1	2	-	1	-	
15	-	29	15	-	-	7	-	-	-	-	-	-	-	-	-	-	
48	30	30	13	3	8	6	12	2	2	-	2	-	-	1	-	-	

## Noch: 1. Ergebnisse der Bundestagswahl 2013 nach

Schl. Nr.	Gebiet	Wahlberechtigte		Wähler		Art der Stimme	Ungültige Stimmen		Gültige Stimmen		Von den gültigen Stimmen entfielen auf									
		Nichtwähler	Wahlbeteiligung in %	Anzahl	%		Anzahl	%	CSU		SPD		GRÜNE		DIE LINKE		Sonstige			
									Anzahl	%	Anzahl	%	Anzahl	%	Anzahl	%	Anzahl	%		
																			1	2

## Noch: Unterfranken

## 673 Noch: Landkreis Rhön-Grabfeld

153	Ostheim v.d.Rhön, St	2 819 791	2 028 71,9	E Z	24 26	1,2 1,3	2 004 2 002	1 063 903	53,0 45,1	518 510	25,8 25,5	135 128	6,7 6,4	97 93	4,8 4,6	191 368	9,5 18,4
156	Rödelmaier	759 216	543 71,5	Z	5 6	0,9 1,1	538 537	288 279	53,5 52,0	95 90	17,7 16,8	50 42	9,3 7,8	55 40	10,2 7,4	50 86	9,3 16,0
160	Saal a.d.Saale, M	1 232 267	965 78,3	E Z	10 10	1,0 1,0	955 955	605 538	63,4 56,3	160 147	16,8 15,4	74 76	7,7 8,0	42 36	4,4 3,8	74 158	7,7 16,5
161	Salz	1 837 524	1 313 71,5	E Z	8 8	0,6 0,6	1 305 1 305	774 723	59,3 55,4	254 238	19,5 18,2	113 99	8,7 7,6	61 54	4,7 4,1	103 191	7,9 14,6
162	Sandberg	2 140 622	1 518 70,9	E Z	11 14	0,7 0,9	1 507 1 504	1 007 920	66,8 61,2	267 232	17,7 15,4	53 62	3,5 4,1	72 74	4,8 4,9	108 216	7,2 14,4
163	Schönau a.d.Brend	1 052 272	780 74,1	E Z	5 9	0,6 1,2	775 771	508 457	65,5 59,3	96 103	12,4 13,4	54 56	7,0 7,3	47 39	6,1 5,1	70 116	9,0 15,0
167	Sondheim v.d.Rhön	789 285	504 63,9	E Z	4 1	0,8 0,2	500 503	295 252	59,0 50,1	115 126	23,0 25,0	24 22	4,8 4,4	19 14	3,8 2,8	47 89	9,4 17,7
170	Stockheim	884 238	646 73,1	E Z	8 7	1,2 1,1	638 639	395 342	61,9 53,5	121 108	19,0 16,9	42 37	6,6 5,8	21 16	3,3 2,5	59 136	9,2 21,3
171	Strahlungen	752 210	542 72,1	E Z	3 7	0,6 1,3	539 535	389 365	72,2 68,2	71 66	13,2 12,3	31 25	5,8 4,7	20 15	3,7 2,8	28 64	5,2 12,0
172	Sulzdorf a.d.Lederhecke	922 249	673 73,0	E Z	7 7	1,0 1,0	666 666	368 318	55,3 47,7	129 137	19,4 20,6	39 37	5,9 5,6	36 43	5,4 6,5	94 131	14,1 19,7
173	Sulzfeld	1 378 364	1 014 73,6	E Z	21 18	2,1 1,8	993 996	648 609	65,3 61,1	161 144	16,2 14,5	43 46	4,3 4,6	48 41	4,8 4,1	93 156	9,4 15,7
174	Trappstadt, M	818 193	625 76,4	E Z	4 7	0,6 1,1	621 618	438 404	70,5 65,4	75 93	12,1 15,0	24 15	3,9 2,4	29 30	4,7 4,9	55 76	8,9 12,3
175	Unsleben	742 189	553 74,5	E Z	7 7	1,3 1,3	546 546	332 303	60,8 55,5	81 74	14,8 13,6	78 75	14,3 13,7	20 21	3,7 3,8	35 73	6,4 13,4
182	Willmars	447 136	311 69,6	E Z	8 7	2,6 2,3	303 304	151 147	49,8 48,4	99 87	32,7 28,6	18 16	5,9 5,3	13 11	4,3 3,6	22 43	7,3 14,1
183	Wollbach	1 059 261	798 75,4	E Z	6 8	0,8 1,0	792 790	516 464	65,2 58,7	107 108	13,5 13,7	78 75	9,8 9,5	37 32	4,7 4,1	54 111	6,8 14,1
184	Wülfershausen a.d.Saale	1 221 270	951 77,9	E Z	12 15	1,3 1,6	939 936	640 582	68,2 62,2	128 122	13,6 13,0	63 65	6,7 6,9	40 44	4,3 4,7	68 123	7,2 13,1
186	Burglauer	1 348 374	974 72,3	E Z	12 15	1,2 1,5	962 959	636 594	66,1 61,9	150 119	15,6 12,4	63 55	6,5 5,7	49 42	5,1 4,4	64 149	6,7 15,5
	Zusammen	64 940 18 833	46 107 71,0	E Z	517 545	1,1 1,2	45 590 45 562	28 093 25 522	61,6 56,0	7 883 7 466	17,3 16,4	3 184 2 977	7,0 6,5	2 250 2 117	4,9 4,6	4 180 7 480	9,2 16,4

## 674 Landkreis Haßberge

111	Aidhausen	1 441 363	1 078 74,8	E Z	16 11	1,5 1,0	1 062 1 067	631 622	59,4 58,3	172 157	16,2 14,7	45 51	4,2 4,8	47 52	4,4 4,9	167 185	15,7 17,3
118	Breitbrunn	836 195	641 76,7	Z	2 5	0,3 0,8	639 636	314 283	49,1 44,5	138 126	21,6 19,8	32 32	5,0 5,0	44 37	6,9 5,8	111 158	17,4 24,8
120	Bundorf	758 170	588 77,6	E Z	9 5	1,5 0,9	579 583	320 321	55,3 55,1	77 85	13,3 14,6	43 37	7,4 6,3	15 23	2,6 3,9	124 117	21,4 20,1
121	Burgpreppach, M	1 133 281	852 75,2	E Z	17 14	2,0 1,6	835 838	439 399	52,6 47,6	200 185	24,0 22,1	18 23	2,2 2,7	34 31	4,1 3,7	144 200	17,2 23,9
129	Ebelsbach	3 085 878	2 207 71,5	E Z	17 22	0,8 1,0	2 190 2 185	1 163 971	53,1 44,4	548 531	25,0 24,3	125 142	5,7 6,5	106 136	4,8 6,2	248 405	11,3 18,5
130	Ebern, St	5 954 1 641	4 313 72,4	E Z	41 38	1,0 0,9	4 272 4 275	2 281 2 089	53,4 48,9	1 094 1 009	25,6 23,6	272 247	6,4 5,8	151 161	3,5 3,8	474 769	11,1 18,0
133	Eltmann, St	4 173 1 297	2 876 68,9	E Z	47 35	1,6 1,2	2 829 2 841	1 533 1 411	54,2 49,7	709 672	25,1 23,7	154 164	5,4 5,8	131 129	4,6 4,5	302 465	10,7 16,4
139	Gädheim	1 032 219	813 78,8	E Z	13 9	1,6 1,1	800 804	456 416	57,0 51,7	194 187	24,3 23,3	46 45	5,8 5,6	34 35	4,3 4,4	70 121	8,8 15,0
147	Haßfurt, St	10 683 3 513	7 170 67,1	E Z	109 69	1,5 1,0	7 061 7 101	3 725 3 547	52,8 50,0	1 567 1 427	22,2 20,1	652 568	9,2 8,0	302 317	4,3 4,5	815 1 242	11,5 17,5
149	Hofheim i.UFr., St	4 109 1 143	2 966 72,2	E Z	30 23	1,0 0,8	2 936 2 943	1 460 1 473	49,7 50,1	567 546	19,3 18,6	172 196	5,9 6,7	154 165	5,2 5,6	583 563	19,9 19,1

E = Erststimmen. Z = Zweitstimmen.



## Regierungsbezirken, Kreisen und Gemeinden

Von den gültigen Stimmen entfielen auf																	Schl. Nr.
davon																	
FDP	AfD	FREIE WÄHLER	PIRATEN	ÖDP	BP	NPD	Tierschutz- partei	REP	DIE FRAUEN	DIE VIOLETTEN	PDV	pro Deutschland	BÜNDNIS 21/RRP	MLPD	BüSo	Übrige	
Anzahl																	
17	18	19	20	21	22	23	24	25	26	27	28	29	30	31	32	33	

## Noch: Unterfranken

																	673
61	-	57	37	-	-	36	-	-	-	-	-	-	-	-	-	-	153
142	70	62	32	4	7	27	12	6	1	2	3	-	-	-	-	-	
10	-	18	9	-	-	13	-	-	-	-	-	-	-	-	-	-	156
18	25	18	6	4	1	7	3	1	2	-	-	-	1	-	-	-	
20	-	23	21	-	-	10	-	-	-	-	-	-	-	-	-	-	160
47	35	18	23	4	6	9	5	2	3	2	-	1	1	2	-	-	
25	-	30	28	-	-	20	-	-	-	-	-	-	-	-	-	-	161
68	39	27	18	6	2	12	10	8	-	1	-	-	-	-	-	-	
16	-	36	27	-	-	29	-	-	-	-	-	-	-	-	-	-	162
43	48	37	26	9	5	24	7	7	3	3	1	2	1	-	-	-	
11	-	32	18	-	-	9	-	-	-	-	-	-	-	-	-	-	163
33	30	17	17	6	5	4	1	1	-	1	1	-	-	-	-	-	
6	-	17	16	-	-	8	-	-	-	-	-	-	-	-	-	-	167
25	18	18	10	3	1	2	4	4	1	-	1	1	1	1	-	-	
11	-	20	13	-	-	15	-	-	-	-	-	-	-	-	-	-	170
35	31	14	13	10	4	13	7	6	2	1	-	-	-	-	-	-	
8	-	8	3	-	-	9	-	-	-	-	-	-	-	-	-	-	171
19	9	14	3	1	-	11	3	3	-	-	1	-	-	-	-	-	
34	-	26	18	-	-	16	-	-	-	-	-	-	-	-	-	-	172
53	18	19	13	6	2	11	2	4	2	1	-	-	-	-	-	-	
16	-	48	16	-	-	13	-	-	-	-	-	-	-	-	-	-	173
43	32	30	13	4	5	11	5	7	3	-	-	1	-	1	1	-	
12	-	20	9	-	-	14	-	-	-	-	-	-	-	-	-	-	174
24	13	11	4	-	3	12	3	2	3	-	-	1	-	-	-	-	
9	-	7	13	-	-	6	-	-	-	-	-	-	-	-	-	-	175
18	8	9	16	7	1	3	5	5	-	-	-	1	-	-	-	-	
5	-	5	3	-	-	9	-	-	-	-	-	-	-	-	-	-	182
9	14	3	3	-	1	3	3	6	1	-	-	-	-	-	-	-	
13	-	23	13	-	-	5	-	-	-	-	-	-	-	-	-	-	183
23	24	25	15	3	5	4	6	2	2	1	-	1	-	-	-	-	
10	-	41	10	-	-	7	-	-	-	-	-	-	-	-	-	-	184
39	17	36	10	1	6	7	1	4	1	-	-	-	-	1	-	-	
8	-	20	26	-	-	10	-	-	-	-	-	-	-	-	-	-	186
32	31	25	30	3	5	5	4	5	3	3	1	1	-	1	-	-	
943	-	1 608	978	-	-	651	-	-	-	-	-	-	-	-	-	-	Zus.
2 221	1 469	1 322	869	206	196	475	254	207	83	51	55	28	26	10	8	-	

674

106	-	27	16	-	-	18	-	-	-	-	-	-	-	-	-	-	111
55	30	39	9	6	7	16	6	7	4	-	4	-	2	-	-	-	
16	-	55	20	-	-	20	-	-	-	-	-	-	-	-	-	-	118
18	23	57	16	7	9	13	4	3	2	-	1	4	1	-	-	-	
61	-	34	12	-	-	17	-	-	-	-	-	-	-	-	-	-	120
40	12	26	11	2	3	9	9	3	1	1	-	-	-	-	-	-	
52	-	34	16	-	-	42	-	-	-	-	-	-	-	-	-	-	121
53	43	43	14	4	4	24	5	2	3	2	1	1	-	-	1	-	
61	-	66	63	-	-	58	-	-	-	-	-	-	-	-	-	-	129
93	74	71	41	25	12	41	13	15	5	4	10	-	1	-	-	-	
144	-	95	102	-	-	133	-	-	-	-	-	-	-	-	-	-	130
216	143	89	88	30	24	95	35	14	13	8	6	6	1	1	-	-	
68	-	77	82	-	-	75	-	-	-	-	-	-	-	-	-	-	133
109	69	67	65	33	19	57	15	10	5	3	7	5	-	1	-	-	
29	-	17	9	-	-	15	-	-	-	-	-	-	-	-	-	-	139
34	34	11	8	3	5	10	8	2	2	2	1	1	-	-	-	-	
347	-	137	180	-	-	151	-	-	-	-	-	-	-	-	-	-	147
407	205	130	134	92	30	110	37	31	17	9	27	6	1	2	4	-	
408	-	75	55	-	-	45	-	-	-	-	-	-	-	-	-	-	149
223	77	88	61	18	14	42	11	11	4	-	5	4	1	3	1	-	

## Noch: 1. Ergebnisse der Bundestagswahl 2013 nach

Schl. Nr.	Gebiet	Wahlberechtigte		Wähler		Art der Stimme	Ungültige Stimmen		Gültige Stimmen		Von den gültigen Stimmen entfielen auf									
		Nichtwähler	Wahlbeteiligung in %	Anzahl	%		Anzahl	%	CSU		SPD		GRÜNE		DIE LINKE		Sonstige			
									Anzahl	%	Anzahl	%	Anzahl	%	Anzahl	%	Anzahl	%		
																			1	2

## Noch: Unterfranken

## 674 Noch: Landkreis Haßberge

153	Riedbach .....	1 451	1 108	E	14	1,3	1 094	719	65,7	156	14,3	29	2,7	43	3,9	147	13,4
		343	76,4	Z	15	1,4	1 093	682	62,4	137	12,5	28	2,6	51	4,7	195	17,8
159	Oberaurach .....	3 256	2 314	E	27	1,2	2 287	1 311	57,3	498	21,8	100	4,4	90	3,9	288	12,6
		942	71,1	Z	32	1,4	2 282	1 159	50,8	481	21,1	105	4,6	115	5,0	422	18,5
160	Kirchlauter .....	1 121	796	E	12	1,5	784	439	56,0	187	23,9	31	4,0	27	3,4	100	12,8
		325	71,0	Z	12	1,5	784	380	48,5	167	21,3	41	5,2	30	3,8	166	21,2
163	Knetzgau .....	5 116	3 692	E	66	1,8	3 626	2 166	59,7	606	16,7	206	5,7	191	5,3	457	12,6
		1 424	72,2	Z	49	1,3	3 643	2 007	55,1	561	15,4	178	4,9	204	5,6	693	19,0
164	Königsberg i.Bay., St .....	2 994	2 220	E	17	0,8	2 203	985	44,7	585	26,6	172	7,8	144	6,5	317	14,4
		774	74,1	Z	21	0,9	2 199	917	41,7	554	25,2	165	7,5	151	6,9	412	18,7
171	Maroldsweisach, M .....	2 846	2 028	E	21	1,0	2 007	1 036	51,6	632	31,5	70	3,5	59	2,9	210	10,5
		818	71,3	Z	27	1,3	2 001	916	45,8	623	31,1	73	3,6	66	3,3	323	16,1
180	Theres .....	2 211	1 714	E	17	1,0	1 697	958	56,5	355	20,9	132	7,8	83	4,9	169	10,0
		497	77,5	Z	12	0,7	1 702	883	51,9	335	19,7	116	6,8	87	5,1	281	16,5
184	Pfarweisach .....	1 247	923	E	8	0,9	915	523	57,2	148	16,2	56	6,1	27	3,0	161	17,6
		324	74,0	Z	6	0,7	917	479	52,2	152	16,6	42	4,6	30	3,3	214	23,3
187	Rauhenebrach .....	2 374	1 774	E	19	1,1	1 755	1 211	69,0	238	13,6	46	2,6	46	2,6	214	12,2
		600	74,7	Z	22	1,2	1 752	1 053	60,1	239	13,6	41	2,3	47	2,7	372	21,2
190	Rentweinsdorf, M .....	1 247	964	E	12	1,2	952	471	49,5	244	25,6	57	6,0	39	4,1	141	14,8
		283	77,3	Z	11	1,1	953	450	47,2	233	24,4	42	4,4	37	3,9	191	20,0
195	Sand a.Main .....	2 530	1 949	E	27	1,4	1 922	1 166	60,7	424	22,1	74	3,9	72	3,7	186	9,7
		581	77,0	Z	30	1,5	1 919	1 095	57,1	377	19,6	83	4,3	78	4,1	286	14,9
201	Stettfeld .....	924	690	E	13	1,9	677	378	55,8	165	24,4	45	6,6	20	3,0	69	10,2
		234	74,7	Z	7	1,0	683	371	54,3	146	21,4	38	5,6	21	3,1	107	15,7
210	Untermerzbach .....	1 415	1 026	E	10	1,0	1 016	544	53,5	274	27,0	65	6,4	31	3,1	102	10,0
		389	72,5	Z	7	0,7	1 019	467	45,8	271	26,6	65	6,4	32	3,1	184	18,1
219	Wonfurt .....	1 496	1 169	E	23	2,0	1 146	692	60,4	213	18,6	101	8,8	41	3,6	99	8,6
		327	78,1	Z	20	1,7	1 149	635	55,3	200	17,4	89	7,7	47	4,1	178	15,5
221	Zeil a.Main, St .....	4 497	3 196	E	44	1,4	3 152	1 604	50,9	787	25,0	269	8,5	150	4,8	342	10,9
		1 301	71,1	Z	33	1,0	3 163	1 501	47,5	744	23,5	244	7,7	160	5,1	514	16,3
223	Ermershausen .....	462	360	E	2	0,6	358	229	64,0	60	16,8	20	5,6	12	3,4	37	10,3
		102	77,9	Z	3	0,8	357	213	59,7	57	16,0	20	5,6	13	3,6	54	15,1
	Zusammen	68 391	49 427	E	633	1,3	48 794	26 754	54,8	10 838	22,2	3 032	6,2	2 093	4,3	6 077	12,5
		18 964	72,3	Z	538	1,1	48 889	24 740	50,6	10 202	20,9	2 875	5,9	2 255	4,6	8 817	18,0

## 675 Landkreis Kitzingen

111	Abtswind, M .....	686	505	E	7	1,4	498	319	64,1	94	18,9	23	4,6	14	2,8	48	9,6
		181	73,6	Z	5	1,0	500	283	56,6	98	19,6	22	4,4	11	2,2	86	17,2
112	Albertshofen .....	1 724	1 215	E	16	1,3	1 199	642	53,5	273	22,8	70	5,8	47	3,9	167	13,9
		509	70,5	Z	7	0,6	1 208	591	48,9	272	22,5	67	5,5	53	4,4	225	18,6
113	Biebelried .....	1 009	744	E	4	0,5	740	482	65,1	112	15,1	43	5,8	31	4,2	72	9,7
		265	73,7	Z	5	0,7	739	437	59,1	112	15,2	43	5,8	33	4,5	114	15,4
114	Buchbrunn .....	906	651	E	6	0,9	645	308	47,8	157	24,3	64	9,9	15	2,3	101	15,7
		255	71,9	Z	7	1,1	644	289	44,9	151	23,4	70	10,9	12	1,9	122	18,9
116	Castell .....	665	496	E	4	0,8	492	299	60,8	77	15,7	38	7,7	28	5,7	50	10,2
		169	74,6	Z	2	0,4	494	261	52,8	77	15,6	39	7,9	30	6,1	87	17,6
117	Dettelbach, St .....	5 563	4 093	E	47	1,1	4 046	2 226	55,0	914	22,6	261	6,5	141	3,5	504	12,5
		1 470	73,6	Z	36	0,9	4 057	2 091	51,5	862	21,2	251	6,2	140	3,5	713	17,6
127	Geiselwind, M .....	1 824	1 303	E	10	0,8	1 293	831	64,3	192	14,8	71	5,5	40	3,1	159	12,3
		521	71,4	Z	10	0,8	1 293	748	57,8	197	15,2	80	6,2	40	3,1	228	17,6
131	Großlangheim, M .....	1 275	933	E	7	0,8	926	556	60,0	204	22,0	58	6,3	21	2,3	87	9,4
		342	73,2	Z	9	1,0	924	513	55,5	193	20,9	60	6,5	19	2,1	139	15,0
139	Iphofen, St .....	3 628	2 735	E	34	1,2	2 701	1 534	56,8	510	18,9	263	9,7	65	2,4	329	12,2
		893	75,4	Z	17	0,6	2 718	1 436	52,8	490	18,0	211	7,8	68	2,5	513	18,9
141	Kitzingen, GKSt .....	15 241	9 485	E	112	1,2	9 373	4 554	48,6	2 414	25,8	679	7,2	457	4,9	1 269	13,5
		5 756	62,2	Z	104	1,1	9 381	4 225	45,0	2 257	24,1	731	7,8	481	5,1	1 687	18,0
142	Kleinlangheim, M .....	1 340	949	E	10	1,1	939	495	52,7	237	25,2	62	6,6	32	3,4	113	12,0
		391	70,8	Z	8	0,8	941	452	48,0	230	24,4	64	6,8	35	3,7	160	17,0

E = Erststimmen. Z = Zweitstimmen.

## Regierungsbezirken, Kreisen und Gemeinden

Von den gültigen Stimmen entfielen auf																	Schl. Nr.
davon																	
FDP	AfD	FREIE WÄHLER	PIRATEN	ÖDP	BP	NPD	Tierschutz- partei	REP	DIE FRAUEN	DIE VIOLETTEN	PDV	pro Deutschland	BÜNDNIS 21/RRP	MLPD	BüSo	Übrige	
Anzahl																	
17	18	19	20	21	22	23	24	25	26	27	28	29	30	31	32	33	

## Noch: Unterfranken

																	674
72	-	27	23	-	-	25	-	-	-	-	-	-	-	-	-	-	153
57	24	36	26	6	11	26	3	4	1	1	-	-	-	-	-	-	
62	-	91	61	-	-	74	-	-	-	-	-	-	-	-	-	-	159
89	53	103	52	12	16	59	16	17	3	-	2	-	-	-	-	-	
28	-	28	13	-	-	31	-	-	-	-	-	-	-	-	-	-	160
43	20	36	13	2	9	27	4	3	5	1	3	-	-	-	-	-	
173	-	101	88	-	-	95	-	-	-	-	-	-	-	-	-	-	163
186	118	83	78	37	32	68	25	35	14	1	10	3	3	-	-	-	
159	-	60	57	-	-	41	-	-	-	-	-	-	-	-	-	-	164
125	56	63	57	29	15	32	14	11	5	4	1	-	-	-	-	-	
83	-	38	35	-	-	54	-	-	-	-	-	-	-	-	-	-	171
92	61	36	31	12	7	44	12	2	8	6	4	2	2	3	1	-	
53	-	55	39	-	-	22	-	-	-	-	-	-	-	-	-	-	180
73	64	41	24	24	13	16	8	6	4	2	4	1	-	1	-	-	
59	-	34	29	-	-	39	-	-	-	-	-	-	-	-	-	-	184
52	44	42	20	13	6	22	6	4	3	-	2	-	-	-	-	-	
30	-	81	44	-	-	59	-	-	-	-	-	-	-	-	-	-	187
72	40	109	36	7	13	53	12	22	5	2	1	-	-	-	-	-	
40	-	58	24	-	-	19	-	-	-	-	-	-	-	-	-	-	190
53	23	55	21	6	9	12	7	1	2	-	-	1	-	-	1	-	
49	-	73	37	-	-	27	-	-	-	-	-	-	-	-	-	-	195
60	30	77	35	19	11	21	18	12	3	-	-	-	-	-	-	-	
10	-	26	19	-	-	14	-	-	-	-	-	-	-	-	-	-	201
18	18	27	14	9	3	10	3	3	-	2	-	-	-	-	-	-	
30	-	26	20	-	-	26	-	-	-	-	-	-	-	-	-	-	210
56	23	31	20	7	3	28	10	2	-	1	1	2	-	-	-	-	
31	-	22	21	-	-	25	-	-	-	-	-	-	-	-	-	-	219
43	34	29	18	19	7	16	1	2	3	-	1	2	-	3	-	-	
103	-	91	81	-	-	67	-	-	-	-	-	-	-	-	-	-	221
131	78	84	58	51	8	50	23	12	7	1	6	4	1	-	-	-	
19	-	14	1	-	-	3	-	-	-	-	-	-	-	-	-	-	223
14	8	19	3	2	2	3	1	1	-	1	-	-	-	-	-	-	
2 293	-	1 442	1 147	-	-	1 195	-	-	-	-	-	-	-	-	-	-	Zus.
2 412	1 404	1 492	953	475	292	904	306	235	119	51	97	42	13	14	8	-	

675

10	-	13	11	-	5	9	-	-	-	-	-	-	-	-	-	-	111
30	15	19	10	-	2	4	-	5	-	1	-	-	-	-	-	-	
28	-	34	35	12	27	31	-	-	-	-	-	-	-	-	-	-	112
58	40	28	26	13	15	10	8	19	4	-	2	-	2	-	-	-	
12	-	23	16	3	9	9	-	-	-	-	-	-	-	-	-	-	113
40	20	28	9	1	5	4	3	1	1	-	2	-	-	-	-	-	
16	-	28	29	4	15	9	-	-	-	-	-	-	-	-	-	-	114
26	19	27	19	8	6	5	4	5	1	1	-	-	-	-	1	-	
4	-	16	12	4	9	5	-	-	-	-	-	-	-	-	-	-	116
23	20	19	10	2	2	6	2	-	1	-	-	1	-	1	-	-	
75	-	171	102	44	56	56	-	-	-	-	-	-	-	-	-	-	117
149	112	201	70	27	22	37	31	46	4	5	4	4	1	-	-	-	
19	-	54	35	10	24	17	-	-	-	-	-	-	-	-	-	-	127
44	38	52	29	7	11	18	11	7	7	2	2	-	-	-	-	-	
12	-	27	18	8	5	17	-	-	-	-	-	-	-	-	-	-	131
24	19	42	14	5	6	7	10	9	1	1	1	-	-	-	-	-	
62	-	110	56	27	33	41	-	-	-	-	-	-	-	-	-	-	139
121	89	154	51	13	11	27	25	12	3	2	1	4	-	-	-	-	
208	-	261	328	124	215	133	-	-	-	-	-	-	-	-	-	-	141
400	311	253	237	101	127	98	58	54	23	7	10	2	2	2	2	-	
22	-	32	18	5	9	27	-	-	-	-	-	-	-	-	-	-	142
25	39	43	16	8	5	15	3	5	-	1	-	-	-	-	-	-	

## Noch: 1. Ergebnisse der Bundestagswahl 2013 nach

Schl. Nr.	Gebiet	Wahlberechtigte		Wähler		Art der Stimme	Ungültige Stimmen		Gültige Stimmen		Von den gültigen Stimmen entfielen auf									
		Nichtwähler	Wahlbeteiligung in %	Anzahl	%		Anzahl	%	CSU		SPD		GRÜNE		DIE LINKE		Sonstige			
									Anzahl	%	Anzahl	%	Anzahl	%	Anzahl	%	Anzahl	%		
																			1	2

## Noch: Unterfranken

## 675 Noch: Landkreis Kitzingen

144	Mainbernheim, St .....	1 811 474	1 337 73,8	E Z	13 11	1,0 0,8	1 324 1 326	618 587	46,7 44,3	412 378	31,1 28,5	85 85	6,4 6,4	34 43	2,6 3,2	175 233	13,2 17,6
146	Mainstockheim .....	1 512 434	1 078 71,3	E Z	16 8	1,5 0,7	1 062 1 070	458 422	43,1 39,4	327 307	30,8 28,7	83 88	7,8 8,2	41 37	3,9 3,5	153 216	14,4 20,2
147	Marktbreit, St .....	2 858 867	1 991 69,7	E Z	24 22	1,2 1,1	1 967 1 969	1 018 915	51,8 46,5	447 426	22,7 21,6	168 171	8,5 8,7	65 70	3,3 3,6	269 387	13,7 19,7
148	Markt Einersheim, M .....	973 303	670 68,9	E Z	6 2	0,9 0,3	664 668	299 291	45,0 43,6	190 192	28,6 28,7	59 50	8,9 7,5	20 25	3,0 3,7	96 110	14,5 16,5
149	Marktsteft, St .....	1 462 467	995 68,1	E Z	14 9	1,4 0,9	981 986	518 456	52,8 46,2	250 240	25,5 24,3	54 58	5,5 5,9	41 42	4,2 4,3	118 190	12,0 19,3
150	Martinsheim .....	812 170	642 79,1	E Z	7 4	1,1 0,6	635 638	356 336	56,1 52,7	109 113	17,2 17,7	77 63	12,1 9,9	19 18	3,0 2,8	74 108	11,7 16,9
155	Nordheim a.Main .....	795 129	666 83,8	E Z	10 5	1,5 0,8	656 661	480 462	73,2 69,9	62 52	9,5 7,9	28 26	4,3 3,9	22 21	3,4 3,2	64 100	9,8 15,1
156	Obernreit, M .....	1 412 390	1 022 72,4	E Z	9 2	0,9 0,2	1 013 1 020	514 488	50,7 47,8	241 230	23,8 22,5	113 91	11,2 8,9	31 39	3,1 3,8	114 172	11,3 16,9
158	Prichsenstadt, St .....	2 487 569	1 918 77,1	E Z	22 19	1,1 1,0	1 896 1 899	1 134 1 047	59,8 55,1	379 376	20,0 19,8	97 112	5,1 5,9	85 73	4,5 3,8	201 291	10,6 15,3
161	Rödelsee .....	1 367 324	1 043 76,3	E Z	6 8	0,6 0,8	1 037 1 035	628 577	60,6 55,7	188 182	18,1 17,6	73 67	7,0 6,5	29 32	2,8 3,1	119 177	11,5 17,1
162	Rüdenhausen, M .....	665 195	470 70,7	E Z	3 5	0,6 1,1	467 465	270 248	57,8 53,3	76 76	16,3 16,3	17 15	3,6 3,2	25 24	5,4 5,2	79 102	16,9 21,9
165	Schwarzach a.Main, M .....	2 842 637	2 205 77,6	E Z	25 35	1,1 1,6	2 180 2 170	1 370 1 275	62,8 58,8	324 310	14,9 14,3	141 144	6,5 6,6	73 84	3,3 3,9	272 357	12,5 16,5
166	Segnitz .....	664 180	484 72,9	E Z	5 4	1,0 0,8	479 480	262 235	54,7 49,0	101 99	21,1 20,6	37 34	7,7 7,1	20 21	4,2 4,4	59 91	12,3 19,0
167	Seinsheim, M .....	870 239	631 72,5	E Z	8 8	1,3 1,3	623 623	382 380	61,3 61,0	73 78	11,7 12,5	81 46	13,0 7,4	28 24	4,5 3,9	59 95	9,5 15,2
169	Sommerach .....	1 072 154	918 85,6	E Z	10 7	1,1 0,8	908 911	522 478	57,5 52,5	145 127	16,0 13,9	58 57	6,4 6,3	38 38	4,2 4,2	145 211	16,0 23,2
170	Sulzfeld a.Main .....	1 115 270	845 75,8	E Z	8 6	0,9 0,7	837 839	546 488	65,2 58,2	128 127	15,3 15,1	57 49	6,8 5,8	22 22	2,6 2,6	84 153	10,0 18,2
174	Volkach, St .....	6 995 1 835	5 160 73,8	E Z	60 44	1,2 0,9	5 100 5 116	3 034 2 805	59,5 54,8	948 859	18,6 16,8	381 429	7,5 8,4	245 209	4,8 4,1	492 814	9,6 15,9
177	Wiesenbronn .....	818 209	609 74,4	E Z	3 2	0,5 0,3	606 607	330 292	54,5 48,1	138 137	22,8 22,6	44 42	7,3 6,9	22 21	3,6 3,5	72 115	11,9 18,9
178	Wiesentheid, M .....	3 788 1 110	2 678 70,7	E Z	20 19	0,7 0,7	2 658 2 659	1 503 1 344	56,5 50,5	483 468	18,2 17,6	171 177	6,4 6,7	133 132	5,0 5,0	368 538	13,8 20,2
179	Willanzheim, M .....	1 275 323	952 74,7	E Z	7 9	0,7 0,9	945 943	547 546	57,9 57,9	117 149	12,4 15,8	163 60	17,2 6,4	17 20	1,8 2,1	101 168	10,7 17,8
	Zusammen	69 454 20 031	49 423 71,2	E Z	533 439	1,1 0,9	48 890 48 984	27 035 24 998	55,3 51,0	10 322 9 865	21,1 20,1	3 619 3 502	7,4 7,1	1 901 1 917	3,9 3,9	6 013 8 702	12,3 17,8

## 676 Landkreis Miltenberg

111	Altenbuch .....	1 019 365	654 64,2	E Z	9 10	1,4 1,5	645 644	399 394	61,9 61,2	102 103	15,8 16,0	14 17	2,2 2,6	9 9	1,4 1,4	121 121	18,8 18,8
112	Amorbach, St .....	3 084 866	2 218 71,9	E Z	29 27	1,3 1,2	2 189 2 191	1 165 1 126	53,2 51,4	526 506	24,0 23,1	137 140	6,3 6,4	58 72	2,6 3,3	303 347	13,8 15,8
116	Bürgstadt, M .....	3 373 818	2 555 75,7	E Z	40 30	1,6 1,2	2 515 2 525	1 314 1 234	52,2 48,9	568 562	22,6 22,3	190 187	7,6 7,4	71 91	2,8 3,6	372 451	14,8 17,9
117	Collenberg .....	1 877 526	1 351 72,0	E Z	17 14	1,3 1,0	1 334 1 337	733 689	54,9 51,5	325 315	24,4 23,6	54 72	4,0 5,4	45 52	3,4 3,9	177 209	13,3 15,6
118	Dorfprozelten .....	1 432 354	1 078 75,3	E Z	14 17	1,3 1,6	1 064 1 061	544 506	51,1 47,7	283 268	26,6 25,3	51 57	4,8 5,4	24 30	2,3 2,8	162 200	15,2 18,9
119	Eichenbühl .....	2 043 508	1 535 75,1	E Z	28 20	1,8 1,3	1 507 1 515	915 854	60,7 56,4	298 290	19,8 19,1	51 56	3,4 3,7	41 45	2,7 3,0	202 270	13,4 17,8
121	Elsfeld, M .....	6 090 1 810	4 280 70,3	E Z	93 68	2,2 1,6	4 187 4 212	2 011 1 919	48,0 45,6	973 948	23,2 22,5	276 317	6,6 7,5	187 201	4,5 4,8	740 827	17,7 19,6

E = Erststimmen. Z = Zweitstimmen.

## Regierungsbezirken, Kreisen und Gemeinden

Von den gültigen Stimmen entfielen auf																	Schl. Nr.
davon																	
FDP	AfD	FREIE WÄHLER	PIRATEN	ÖDP	BP	NPD	Tierschutz- partei	REP	DIE FRAUEN	DIE VIOLETTEN	PDV	pro Deutschland	BÜNDNIS 21/RRP	MLPD	BüSo	Übrige	
Anzahl																	
17	18	19	20	21	22	23	24	25	26	27	28	29	30	31	32	33	

## Noch: Unterfranken

																	675
21	-	62	33	10	28	21	-	-	-	-	-	-	-	-	-	-	144
49	35	60	31	6	14	13	8	9	2	-	4	1	1	-	-	-	146
24	-	41	31	10	14	33	-	-	-	-	-	-	-	-	-	-	147
44	38	53	22	7	4	17	9	20	1	-	-	1	-	-	-	-	148
57	-	77	64	19	28	24	-	-	-	-	-	-	-	-	-	-	149
106	94	71	47	7	13	15	13	6	4	-	4	3	2	1	1	-	150
16	-	24	18	11	13	14	-	-	-	-	-	-	-	-	-	-	155
21	23	20	9	12	5	8	6	4	2	-	-	-	-	-	-	-	156
33	-	28	20	4	18	15	-	-	-	-	-	-	-	-	-	-	158
61	38	36	18	3	12	12	2	3	1	1	-	1	1	-	1	-	161
15	-	25	14	5	6	9	-	-	-	-	-	-	-	-	-	-	162
41	18	22	7	6	1	4	-	4	1	1	1	1	1	-	-	-	165
11	-	23	7	3	12	8	-	-	-	-	-	-	-	-	-	-	166
26	14	22	10	7	5	9	2	2	2	-	-	-	-	-	1	-	167
28	-	37	26	2	13	8	-	-	-	-	-	-	-	-	-	-	169
42	42	37	28	2	3	5	7	1	2	1	-	2	-	-	-	-	170
48	-	67	42	12	17	15	-	-	-	-	-	-	-	-	-	-	174
80	49	69	35	11	9	9	10	7	3	2	2	3	2	-	-	-	177
31	-	39	17	8	12	12	-	-	-	-	-	-	-	-	-	-	178
60	10	50	13	8	7	9	5	10	1	1	2	1	-	-	-	-	179
17	-	32	9	4	5	12	-	-	-	-	-	-	-	-	-	-	179
25	18	31	6	1	3	6	3	7	1	-	1	-	-	-	-	-	179
35	-	97	47	28	30	35	-	-	-	-	-	-	-	-	-	-	179
76	52	107	33	19	13	16	8	26	2	3	1	1	-	-	-	-	179
12	-	14	13	9	7	4	-	-	-	-	-	-	-	-	-	-	179
27	18	16	10	6	4	4	2	2	1	-	1	-	-	-	-	-	179
12	-	14	8	3	11	11	-	-	-	-	-	-	-	-	-	-	179
23	25	11	8	4	8	9	3	3	-	-	1	-	-	-	-	-	179
32	-	59	27	5	11	11	-	-	-	-	-	-	-	-	-	-	179
53	22	69	29	4	6	6	4	10	1	1	3	1	2	-	-	-	179
18	-	12	16	15	15	8	-	-	-	-	-	-	-	-	-	-	179
48	39	13	16	9	3	8	7	7	3	-	-	-	-	-	-	-	179
101	-	166	96	33	55	41	-	-	-	-	-	-	-	-	-	-	179
220	149	183	75	25	39	32	37	26	10	7	3	2	2	-	4	-	179
8	-	21	16	8	5	14	-	-	-	-	-	-	-	-	-	-	179
24	19	24	13	7	3	7	5	11	1	-	1	-	-	-	-	-	179
89	-	117	69	18	40	35	-	-	-	-	-	-	-	-	-	-	179
137	105	120	64	12	20	26	23	14	8	2	5	1	1	-	-	-	179
23	-	25	18	12	7	16	-	-	-	-	-	-	-	-	-	-	179
42	25	36	17	14	7	10	7	6	1	-	1	2	-	-	-	-	179
1 099	-	1 749	1 251	460	754	700	-	-	-	-	-	-	-	-	-	-	Zus.
2 145	1 555	1 916	982	355	391	456	316	341	92	39	52	31	17	4	10	-	

676

16	16	61	8	-	-	8	-	12	-	-	-	-	-	-	-	-	111
23	19	42	10	-	2	6	2	13	2	1	-	-	1	-	-	-	112
71	51	117	38	-	-	15	-	9	-	-	-	-	2	-	-	-	116
97	66	72	32	16	11	16	18	7	3	4	-	3	-	-	2	-	117
72	67	132	66	-	-	18	-	13	-	-	-	-	4	-	-	-	117
131	82	77	50	35	10	19	24	9	6	3	1	-	3	1	-	-	117
38	38	53	19	-	-	14	-	14	-	-	-	-	1	-	-	-	118
58	44	36	22	11	3	12	2	15	3	-	1	1	1	-	-	-	118
20	31	84	13	-	-	5	-	9	-	-	-	-	-	-	-	-	118
41	40	62	22	10	3	4	8	7	-	1	-	1	1	-	-	-	119
35	44	74	27	-	-	11	-	6	-	-	-	-	5	-	-	-	119
70	45	55	30	15	8	13	18	6	5	-	3	-	2	-	-	-	121
175	129	253	73	-	-	63	-	35	-	-	-	-	12	-	-	-	121
214	156	161	82	13	16	65	54	28	14	5	6	4	8	1	-	-	

## Noch: 1. Ergebnisse der Bundestagswahl 2013 nach

Schl. Nr.	Gebiet	Wahlberechtigte		Wähler		Art der Stimme	Ungültige Stimmen		Gültige Stimmen		Von den gültigen Stimmen entfielen auf									
		Nichtwähler	Wahlbeteiligung in %	Anzahl	%		Anzahl	%	CSU		SPD		GRÜNE		DIE LINKE		Sonstige			
									Anzahl	%	Anzahl	%	Anzahl	%	Anzahl	%	Anzahl	%		
																			1	2
Noch: Unterfranken																				
676 Noch: Landkreis Miltenberg																				
122	Erlenbach a.Main, St	6 723	4 389	E	79	1,8	4 310	2 031	47,1	1 257	29,2	280	6,5	155	3,6	587	13,6			
		2 334	65,3	Z	62	1,4	4 327	1 941	44,9	1 186	27,4	333	7,7	155	3,6	712	16,5			
123	Eschau, M	3 028	2 177	E	32	1,5	2 145	1 043	48,6	515	24,0	84	3,9	67	3,1	436	20,3			
		851	71,9	Z	18	0,8	2 159	1 015	47,0	525	24,3	96	4,4	69	3,2	454	21,0			
124	Faulbach	2 100	1 526	E	17	1,1	1 509	734	48,6	405	26,8	58	3,8	46	3,0	266	17,6			
		574	72,7	Z	16	1,0	1 510	717	47,5	404	26,8	71	4,7	56	3,7	262	17,4			
125	Großheubach, M	3 954	2 725	E	45	1,7	2 680	1 418	52,9	662	24,7	117	4,4	79	2,9	404	15,1			
		1 229	68,9	Z	38	1,4	2 687	1 326	49,3	654	24,3	135	5,0	86	3,2	486	18,1			
126	Großwallstadt	3 163	2 408	E	26	1,1	2 382	1 255	52,7	490	20,6	134	5,6	79	3,3	424	17,8			
		755	76,1	Z	21	0,9	2 387	1 219	51,1	471	19,7	145	6,1	79	3,3	473	19,8			
128	Hausen	1 476	1 093	E	16	1,5	1 077	613	56,9	182	16,9	57	5,3	47	4,4	178	16,5			
		383	74,1	Z	12	1,1	1 081	610	56,4	193	17,9	60	5,6	40	3,7	178	16,5			
131	Kirchzell, M	1 872	1 426	E	24	1,7	1 402	848	60,5	314	22,4	66	4,7	24	1,7	150	10,7			
		446	76,2	Z	21	1,5	1 405	800	56,9	307	21,9	77	5,5	24	1,7	197	14,0			
132	Kleinheubach, M	2 593	1 606	E	19	1,2	1 587	759	47,8	455	28,7	74	4,7	71	4,5	228	14,4			
		987	61,9	Z	18	1,1	1 588	717	45,2	445	28,0	89	5,6	72	4,5	265	16,7			
133	Kleinwallstadt, M	4 269	3 088	E	44	1,4	3 044	1 496	49,1	693	22,8	256	8,4	119	3,9	480	15,8			
		1 181	72,3	Z	31	1,0	3 057	1 398	45,7	682	22,3	271	8,9	126	4,1	580	19,0			
134	Klingenberg a.Main, St	4 377	2 947	E	47	1,6	2 900	1 400	48,3	758	26,1	179	6,2	122	4,2	441	15,2			
		1 430	67,3	Z	45	1,5	2 902	1 281	44,1	740	25,5	232	8,0	119	4,1	530	18,3			
135	Laudenbach	1 078	776	E	12	1,5	764	391	51,2	173	22,6	39	5,1	24	3,1	137	17,9			
		302	72,0	Z	11	1,4	765	370	48,4	169	22,1	43	5,6	22	2,9	161	21,0			
136	Leidersbach	3 645	2 718	E	50	1,8	2 668	1 631	61,1	354	13,3	114	4,3	125	4,7	444	16,6			
		927	74,6	Z	42	1,5	2 676	1 608	60,1	362	13,5	143	5,3	87	3,3	476	17,8			
139	Miltenberg, St	6 777	4 637	E	57	1,2	4 580	2 464	53,8	1 009	22,0	316	6,9	167	3,6	624	13,6			
		2 140	68,4	Z	60	1,3	4 577	2 251	49,2	980	21,4	362	7,9	180	3,9	804	17,6			
140	Mömlingen	3 854	2 885	E	47	1,6	2 838	1 472	51,9	597	21,0	174	6,1	107	3,8	488	17,2			
		969	74,9	Z	43	1,5	2 842	1 371	48,2	593	20,9	211	7,4	98	3,4	569	20,0			
141	Mönchberg, M	2 028	1 562	E	20	1,3	1 542	784	50,8	206	13,4	64	4,2	31	2,0	457	29,6			
		466	77,0	Z	17	1,1	1 545	757	49,0	224	14,5	90	5,8	40	2,6	434	28,1			
143	Neunkirchen	1 227	968	E	15	1,5	953	646	67,8	127	13,3	29	3,0	19	2,0	132	13,9			
		259	78,9	Z	7	0,7	961	613	63,8	123	12,8	35	3,6	22	2,3	168	17,5			
144	Niedernberg	3 835	2 865	E	45	1,6	2 820	1 493	52,9	524	18,6	245	8,7	96	3,4	462	16,4			
		970	74,7	Z	38	1,3	2 827	1 405	49,7	509	18,0	281	9,9	96	3,4	536	19,0			
145	Obernburg a.Main, St	6 473	4 683	E	79	1,7	4 604	2 437	52,9	986	21,4	332	7,2	157	3,4	692	15,0			
		1 790	72,3	Z	58	1,2	4 625	2 267	49,0	973	21,0	355	7,7	169	3,7	861	18,6			
151	Röllbach	1 296	993	E	20	2,0	973	555	57,0	161	16,5	40	4,1	43	4,4	174	17,9			
		303	76,6	Z	16	1,6	977	519	53,1	179	18,3	39	4,0	40	4,1	200	20,5			
153	Rüdenau	627	476	E	8	1,7	468	224	47,9	123	26,3	21	4,5	15	3,2	85	18,2			
		151	75,9	Z	7	1,5	469	221	47,1	119	25,4	20	4,3	17	3,6	92	19,6			
156	Schneeberg, M	1 377	1 040	E	16	1,5	1 024	654	63,9	192	18,8	35	3,4	23	2,2	120	11,7			
		337	75,5	Z	12	1,2	1 028	614	59,7	181	17,6	48	4,7	28	2,7	157	15,3			
158	Stadtprozelten, St	1 159	764	E	15	2,0	749	390	52,1	175	23,4	31	4,1	34	4,5	119	15,9			
		395	65,9	Z	19	2,5	745	360	48,3	173	23,2	30	4,0	41	5,5	141	18,9			
160	Sulzbach a.Main, M	5 429	3 840	E	79	2,1	3 761	1 955	52,0	732	19,5	259	6,9	123	3,3	692	18,4			
		1 589	70,7	Z	58	1,5	3 782	1 919	50,7	719	19,0	324	8,6	112	3,0	708	18,7			
165	Weilbach, M	1 795	1 293	E	23	1,8	1 270	657	51,7	317	25,0	76	6,0	37	2,9	183	14,4			
		502	72,0	Z	10	0,8	1 283	626	48,8	300	23,4	78	6,1	36	2,8	243	18,9			
169	Wörth a.Main, St	3 344	2 216	E	47	2,1	2 169	1 093	50,4	561	25,9	148	6,8	78	3,6	289	13,3			
		1 128	66,3	Z	39	1,8	2 177	1 031	47,4	533	24,5	156	7,2	77	3,5	380	17,5			
	Zusammen	96 417	68 772	E	1 112	1,6	67 660	35 524	52,5	15 043	22,2	4 001	5,9	2 323	3,4	10 769	15,9			
		27 645	71,3	Z	905	1,3	67 867	33 678	49,6	14 736	21,7	4 570	6,7	2 391	3,5	12 492	18,4			
677 Landkreis Main-Spessart																				
114	Arnstein, St	6 528	4 817	E	59	1,2	4 758	2 823	59,3	847	17,8	282	5,9	152	3,2	654	13,7			
		1 711	73,8	Z	43	0,9	4 774	2 660	55,7	793	16,6	309	6,5	176	3,7	836	17,5			
116	Aura i.Sinngrund	807	582	E	5	0,9	577	303	52,5	144	25,0	10	1,7	13	2,3	107	18,5			
		225	72,1	Z	5	0,9	577	294	51,0	138	23,9	16	2,8	15	2,6	114	19,8			

E = Erststimmen. Z = Zweitstimmen.

## Regierungsbezirken, Kreisen und Gemeinden

Von den gültigen Stimmen entfielen auf																	Schl. Nr.
davon																	
FDP	AfD	FREIE WÄHLER	PIRATEN	ÖDP	BP	NPD	Tierschutz- partei	REP	DIE FRAUEN	DIE VIOLETTEN	PDV	pro Deutschland	BÜNDNIS 21/RRP	MLPD	BüSo	Übrige	
Anzahl																	
17	18	19	20	21	22	23	24	25	26	27	28	29	30	31	32	33	
Noch: Unterfranken																	676
107	160	155	78	-	-	57	-	23	-	-	-	-	7	-	-	-	122
181	189	81	76	33	15	53	42	18	11	4	3	2	-	3	1	-	-
58	73	199	40	-	-	42	-	19	-	-	-	-	5	-	-	-	123
92	94	119	33	15	6	41	23	24	3	2	-	1	1	-	-	-	-
20	37	124	40	-	-	23	-	19	-	-	-	-	3	-	-	-	124
50	50	59	33	6	8	18	5	22	4	1	2	1	2	-	1	-	-
86	61	126	59	-	-	31	-	11	-	-	-	-	30	-	-	-	125
140	87	91	55	19	10	31	14	12	6	3	1	1	15	-	1	-	-
103	78	147	45	-	-	25	-	14	-	-	-	-	12	-	-	-	126
120	80	127	48	16	5	29	12	14	7	2	4	-	5	2	2	-	-
33	42	61	18	-	-	12	-	6	-	-	-	-	6	-	-	-	128
43	40	36	14	9	4	17	4	5	1	-	1	1	3	-	-	-	-
28	23	71	9	-	-	12	-	7	-	-	-	-	-	-	-	-	131
51	32	58	12	4	4	10	16	5	-	-	2	1	-	1	1	-	-
57	49	76	31	-	-	9	-	4	-	-	-	-	2	-	-	-	132
88	55	50	28	11	5	9	6	3	4	1	-	3	1	1	-	-	-
119	117	99	75	-	-	47	-	9	-	-	-	-	14	-	-	-	133
158	129	90	66	25	13	43	24	8	9	2	5	1	7	-	-	-	-
86	107	132	53	-	-	34	-	20	-	-	-	-	9	-	-	-	134
143	135	90	47	22	12	35	12	19	2	1	3	3	5	1	-	-	-
19	37	57	13	-	-	7	-	4	-	-	-	-	-	-	-	-	135
31	40	52	9	6	1	6	8	3	2	2	-	1	-	-	-	-	-
129	84	124	44	-	-	41	-	9	-	-	-	-	13	-	-	-	136
146	104	84	33	9	19	33	17	12	3	4	4	2	4	-	2	-	-
184	151	140	93	-	-	30	-	16	-	-	-	-	10	-	-	-	139
313	168	83	99	45	10	32	22	11	6	5	2	3	4	-	1	-	-
105	86	152	57	-	-	45	-	29	-	-	-	-	14	-	-	-	140
146	105	100	54	35	11	49	14	32	5	4	2	6	4	-	2	-	-
48	35	312	19	-	-	21	-	7	-	-	-	-	15	-	-	-	141
68	49	233	18	8	4	21	9	5	6	3	3	-	7	-	-	-	-
30	19	44	22	-	-	10	-	5	-	-	-	-	2	-	-	-	143
45	21	30	19	16	7	13	5	3	1	4	-	1	1	-	2	-	-
113	98	138	58	-	-	34	-	14	-	-	-	-	7	-	-	-	144
145	118	110	52	16	7	42	15	10	11	4	2	1	3	-	-	-	-
201	144	168	75	-	-	65	-	29	-	-	-	-	10	-	-	-	145
278	192	109	78	30	11	66	32	29	15	6	8	-	4	3	-	-	-
19	29	50	22	-	-	16	-	3	-	-	-	-	35	-	-	-	151
44	41	28	17	16	6	16	8	4	4	3	-	-	13	-	-	-	-
15	20	40	5	-	-	1	-	3	-	-	-	-	1	-	-	-	153
29	13	27	5	8	3	1	3	1	-	2	-	-	-	-	-	-	-
18	30	37	26	-	-	5	-	3	-	-	-	-	1	-	-	-	156
42	37	33	20	7	1	8	4	1	1	1	2	-	-	-	-	-	-
11	26	41	13	-	-	10	-	15	-	-	-	-	3	-	-	-	158
31	38	21	14	-	3	11	6	8	3	-	2	2	1	1	-	-	-
221	115	185	79	-	-	32	-	21	-	-	-	-	39	-	-	-	160
212	140	132	64	28	19	35	29	20	9	6	3	1	9	-	1	-	-
45	38	64	23	-	-	7	-	3	-	-	-	-	3	-	-	-	165
62	57	43	24	17	4	8	16	3	2	2	1	3	1	-	-	-	-
59	51	99	42	-	-	21	-	16	-	-	-	-	1	-	-	-	169
89	84	81	35	17	3	22	15	17	5	5	4	3	-	-	-	-	-
2 341	2 086	3 615	1 283	-	-	771	-	407	-	-	-	-	266	-	-	-	Zus.
3 381	2 550	2 472	1 201	518	244	784	487	374	153	81	65	46	106	14	16	-	-
677																	
103	149	196	115	-	-	32	-	56	-	-	-	-	3	-	-	-	114
206	163	158	101	35	23	31	41	41	10	9	10	4	3	-	1	-	-
13	10	28	11	-	-	8	-	37	-	-	-	-	-	-	-	-	116
25	13	26	12	-	5	13	1	16	1	1	1	-	-	-	-	-	-

## Noch: 1. Ergebnisse der Bundestagswahl 2013 nach

Schl. Nr.	Gebiet	Wahlberechtigte		Wähler	Art der Stimme	Ungültige Stimmen		Gültige Stimmen		Von den gültigen Stimmen entfielen auf									
		Nichtwähler	Wahlbeteiligung in %			Anzahl	%	Anzahl	CSU		SPD		GRÜNE		DIE LINKE		Sonstige		
				7					8	9	10	11	12	13	14	15	16		
		1	2	3		4	5	6	7	8	9	10	11	12	13	14	15	16	
Noch: Unterfranken																			
677 Noch: Landkreis Main-Spessart																			
119	Birkenfeld .....	1 751	1 300	E	16	1,2	1 284	752	58,6	246	19,2	82	6,4	22	1,7	182	14,2		
		451	74,2	Z	7	0,5	1 293	717	55,5	252	19,5	72	5,6	31	2,4	221	17,1		
120	Bischbrunn .....	1 489	1 112	E	12	1,1	1 100	647	58,8	161	14,6	44	4,0	20	1,8	228	20,7		
		377	74,7	Z	10	0,9	1 102	609	55,3	167	15,2	56	5,1	21	1,9	249	22,6		
122	Burgsinn, M .....	2 042	1 461	E	17	1,2	1 444	581	40,2	541	37,5	75	5,2	42	2,9	205	14,2		
		581	71,5	Z	18	1,2	1 443	647	44,8	391	27,1	107	7,4	49	3,4	249	17,3		
125	Erlenbach b.Marktheidenfeld	1 983	1 514	E	15	1,0	1 499	786	52,4	363	24,2	108	7,2	36	2,4	206	13,7		
		469	76,3	Z	5	0,3	1 509	774	51,3	351	23,3	103	6,8	48	3,2	233	15,4		
126	Esselbach .....	1 627	1 176	E	13	1,1	1 163	594	51,1	183	15,7	89	7,7	52	4,5	245	21,1		
		451	72,3	Z	8	0,7	1 168	570	48,8	192	16,4	77	6,6	58	5,0	271	23,2		
127	Eußenheim .....	2 612	2 023	E	22	1,1	2 001	1 234	61,7	292	14,6	83	4,1	38	1,9	354	17,7		
		589	77,5	Z	21	1,0	2 002	1 188	59,3	271	13,5	99	4,9	49	2,4	395	19,7		
128	Fellen .....	680	547	E	1	0,2	546	368	67,4	96	17,6	18	3,3	6	1,1	58	10,6		
		133	80,4	Z	1	0,2	546	363	66,5	63	11,5	25	4,6	4	0,7	91	16,7		
129	Frammersbach, M .....	3 665	2 784	E	49	1,8	2 735	1 327	48,5	887	32,4	129	4,7	84	3,1	308	11,3		
		881	76,0	Z	43	1,5	2 741	1 281	46,7	776	28,3	180	6,6	90	3,3	414	15,1		
131	Gemünden a.Main, St .....	8 369	5 737	E	71	1,2	5 666	2 655	46,9	1 755	31,0	263	4,6	121	2,1	872	15,4		
		2 632	68,6	Z	69	1,2	5 668	2 948	52,0	1 084	19,1	359	6,3	157	2,8	1 120	19,8		
132	Gössenheim .....	981	748	E	11	1,5	737	407	55,2	174	23,6	39	5,3	18	2,4	99	13,4		
		233	76,2	Z	12	1,6	736	406	55,2	142	19,3	53	7,2	23	3,1	112	15,2		
133	Gräfendorf .....	1 141	900	E	5	0,6	895	497	55,5	191	21,3	38	4,2	34	3,8	135	15,1		
		241	78,9	Z	4	0,4	896	494	55,1	141	15,7	46	5,1	36	4,0	179	20,0		
135	Hafenlohr .....	1 524	1 089	E	9	0,8	1 080	573	53,1	220	20,4	84	7,8	40	3,7	163	15,1		
		435	71,5	Z	10	0,9	1 079	517	47,9	224	20,8	99	9,2	35	3,2	204	18,9		
137	Hasloch .....	1 031	803	E	15	1,9	788	347	44,0	183	23,2	48	6,1	45	5,7	165	20,9		
		228	77,9	Z	16	2,0	787	335	42,6	192	24,4	61	7,8	47	6,0	152	19,3		
142	Himmelstadt .....	1 357	1 040	E	17	1,6	1 023	519	50,7	218	21,3	71	6,9	18	1,8	197	19,3		
		317	76,6	Z	17	1,6	1 023	462	45,2	217	21,2	93	9,1	24	2,3	227	22,2		
146	Karbach, M .....	1 140	823	E	8	1,0	815	427	52,4	140	17,2	69	8,5	35	4,3	144	17,7		
		317	72,2	Z	7	0,9	816	394	48,3	147	18,0	60	7,4	35	4,3	180	22,1		
148	Karlstadt, St .....	11 600	8 716	E	96	1,1	8 620	4 440	51,5	2 112	24,5	707	8,2	209	2,4	1 152	13,4		
		2 884	75,1	Z	95	1,1	8 621	4 217	48,9	1 932	22,4	777	9,0	276	3,2	1 419	16,5		
149	Karsbach .....	1 418	1 056	E	10	0,9	1 046	618	59,1	195	18,6	53	5,1	28	2,7	152	14,5		
		362	74,5	Z	8	0,8	1 048	609	58,1	162	15,5	52	5,0	36	3,4	189	18,0		
151	Kreuzwertheim, M .....	3 030	2 277	E	34	1,5	2 243	1 120	49,9	524	23,4	146	6,5	88	3,9	365	16,3		
		753	75,1	Z	31	1,4	2 246	1 037	46,2	508	22,6	184	8,2	94	4,2	423	18,8		
154	Triefenstein, M .....	3 411	2 590	E	29	1,1	2 561	1 304	50,9	575	22,5	188	7,3	74	2,9	420	16,4		
		821	75,9	Z	26	1,0	2 564	1 262	49,2	558	21,8	178	6,9	87	3,4	479	18,7		
155	Lohr a.Main, St .....	11 796	8 576	E	107	1,2	8 469	4 115	48,6	2 309	27,3	616	7,3	233	2,8	1 196	14,1		
		3 220	72,7	Z	93	1,1	8 483	3 939	46,4	2 023	23,8	719	8,5	256	3,0	1 546	18,2		
157	Marktheidenfeld, St .....	8 463	5 872	E	66	1,1	5 806	2 852	49,1	1 120	19,3	449	7,7	251	4,3	1 134	19,5		
		2 591	69,4	Z	61	1,0	5 811	2 694	46,4	1 124	19,3	450	7,7	258	4,4	1 285	22,1		
159	Mittelsinn .....	696	501	E	5	1,0	496	191	38,5	185	37,3	23	4,6	13	2,6	84	16,9		
		195	72,0	Z	7	1,4	494	194	39,3	146	29,6	28	5,7	18	3,6	108	21,9		
164	Neuendorf .....	685	543	E	5	0,9	538	297	55,2	134	24,9	27	5,0	10	1,9	70	13,0		
		142	79,3	Z	3	0,6	540	301	55,7	119	22,0	32	5,9	11	2,0	77	14,3		
165	Neuhütten .....	976	732	E	8	1,1	724	384	53,0	163	22,5	43	5,9	25	3,5	109	15,1		
		244	75,0	Z	7	1,0	725	367	50,6	156	21,5	47	6,5	19	2,6	136	18,8		
166	Neustadt a.Main .....	1 040	749	E	3	0,4	746	367	49,2	196	26,3	45	6,0	20	2,7	118	15,8		
		291	72,0	Z	6	0,8	743	353	47,5	179	24,1	51	6,9	31	4,2	129	17,4		
169	Obersinn, M .....	836	586	E	3	0,5	583	305	52,3	158	27,1	35	6,0	14	2,4	71	12,2		
		250	70,1	Z	6	1,0	580	301	51,9	127	21,9	47	8,1	17	2,9	88	15,2		
170	Partenstein .....	2 357	1 755	E	27	1,5	1 728	636	36,8	655	37,9	120	6,9	62	3,6	255	14,8		
		602	74,5	Z	27	1,5	1 728	602	34,8	611	35,4	136	7,9	71	4,1	308	17,8		
172	Rechtenbach .....	819	521	E	6	1,2	515	246	47,8	144	28,0	17	3,3	26	5,0	82	15,9		
		298	63,6	Z	7	1,3	514	234	45,5	137	26,7	13	2,5	31	6,0	99	19,3		

E = Erststimmen. Z = Zweitstimmen.



## Regierungsbezirken, Kreisen und Gemeinden

Von den gültigen Stimmen entfielen auf																	Schl. Nr.
davon																	
FDP	AfD	FREIE WÄHLER	PIRATEN	ÖDP	BP	NPD	Tierschutz- partei	REP	DIE FRAUEN	DIE VIOLETTEN	PDV	pro Deutschland	BÜNDNIS 21/RRP	MLPD	BüSo	Übrige	
Anzahl																	
17	18	19	20	21	22	23	24	25	26	27	28	29	30	31	32	33	
																	677
23	41	64	24	-	-	12	-	15	-	-	-	-	3	-	-	-	119
44	51	53	25	6	6	9	5	11	2	2	2	2	3	-	-	-	
17	46	106	19	-	-	21	-	16	-	-	-	-	3	-	-	-	120
39	57	53	23	8	4	21	13	13	5	3	5	-	5	-	-	-	
27	39	52	26	-	-	7	-	51	-	-	-	-	3	-	-	-	122
44	51	60	23	3	11	16	8	23	3	1	3	1	-	-	2	-	
21	42	93	33	-	-	10	-	7	-	-	-	-	-	-	-	-	125
48	54	63	26	4	-	10	13	9	2	3	-	-	-	-	1	-	
14	46	132	28	-	-	13	-	11	-	-	-	-	1	-	-	-	126
42	57	54	29	9	5	8	38	7	2	15	1	1	-	1	2	-	
25	58	187	45	-	-	12	-	26	-	-	-	-	1	-	-	-	127
68	73	132	43	10	7	15	12	24	8	-	2	1	-	-	-	-	
9	7	22	6	-	-	4	-	10	-	-	-	-	-	-	-	-	128
25	8	18	9	7	4	7	1	8	1	1	1	1	-	-	-	-	
39	54	116	50	-	-	29	-	19	-	-	-	-	1	-	-	-	129
116	67	94	49	15	8	27	9	18	2	1	4	2	-	2	-	-	
101	218	282	139	-	-	46	-	79	-	-	-	-	7	-	-	-	131
206	265	282	130	29	34	51	47	47	13	2	6	2	5	-	1	-	
12	28	29	14	-	-	6	-	10	-	-	-	-	-	-	-	-	132
19	31	27	11	2	-	6	1	6	3	-	5	-	-	-	1	-	
13	32	48	16	-	-	11	-	14	-	-	-	-	1	-	-	-	133
34	32	48	18	3	3	13	5	18	2	1	1	-	1	-	-	-	
26	49	52	16	-	-	10	-	6	-	-	-	-	4	-	-	-	135
54	57	27	15	6	7	14	8	4	2	2	4	1	3	-	-	-	
11	31	77	24	-	-	15	-	6	-	-	-	-	1	-	-	-	137
18	45	38	17	3	2	15	8	5	-	-	-	-	1	-	-	-	
17	90	47	32	-	-	6	-	4	-	-	-	-	1	-	-	-	142
39	69	50	36	5	3	4	6	9	-	3	1	1	-	-	1	-	
13	25	64	25	-	-	6	-	11	-	-	-	-	-	-	-	-	146
35	34	55	24	1	1	8	6	15	-	-	1	-	-	-	-	-	
147	324	398	148	-	-	68	-	63	-	-	-	-	4	-	-	-	148
335	324	320	150	47	32	62	56	52	13	4	16	3	4	1	-	-	
17	29	62	16	-	-	17	-	11	-	-	-	-	-	-	-	-	149
37	42	49	14	4	4	14	10	11	3	-	1	-	-	-	-	-	
43	86	161	37	-	-	23	-	14	-	-	-	-	1	-	-	-	151
141	106	63	34	7	2	23	23	13	6	2	1	-	1	-	1	-	
39	88	187	65	-	-	16	-	23	-	-	-	-	2	-	-	-	154
94	121	116	62	14	12	15	11	23	7	-	1	1	1	-	1	-	
170	302	427	179	-	-	49	-	67	-	-	-	-	2	-	-	-	155
430	362	286	183	37	26	61	69	52	15	13	5	5	2	-	-	-	
114	239	570	135	-	-	34	-	33	-	-	-	-	9	-	-	-	157
287	285	295	114	51	18	38	131	35	13	3	6	1	7	1	-	-	
14	19	23	6	-	-	8	-	14	-	-	-	-	-	-	-	-	159
28	16	22	5	3	6	9	6	4	-	-	4	5	-	-	-	-	
8	9	37	7	-	-	6	-	3	-	-	-	-	-	-	-	-	164
16	11	30	8	-	1	5	2	2	-	-	1	-	1	-	-	-	
12	40	27	16	-	-	7	-	7	-	-	-	-	-	-	-	-	165
27	50	22	10	3	2	6	1	7	2	2	1	-	2	-	1	-	
13	27	58	12	-	-	3	-	4	-	-	-	-	1	-	-	-	166
31	37	39	9	-	4	2	3	-	-	1	-	2	1	-	-	-	
2	7	18	6	-	-	11	-	25	-	-	-	-	2	-	-	-	169
13	17	15	6	2	2	13	3	10	3	1	2	-	-	-	1	-	
28	50	91	41	-	-	8	-	33	-	-	-	-	4	-	-	-	170
61	73	65	34	8	7	13	14	24	2	1	3	1	2	-	-	-	
10	10	39	8	-	-	9	-	6	-	-	-	-	-	-	-	-	172
17	12	40	9	1	3	7	3	5	1	-	-	1	-	-	-	-	

Noch: Unterfranken

## Noch: 1. Ergebnisse der Bundestagswahl 2013 nach

Schl. Nr.	Gebiet	Wahlberechtigte		Wähler	Art der Stimme	Ungültige Stimmen		Gültige Stimmen		Von den gültigen Stimmen entfielen auf									
		Nichtwähler	Wahlbeteiligung in %			Anzahl	%	Anzahl	CSU		SPD		GRÜNE		DIE LINKE		Sonstige		
				1	2				3	4	5	6	7	8	9	10	11	12	13

## Noch: Unterfranken

## 677 Noch: Landkreis Main-Spessart

175	Retzstadt	1 283 269	1 014 79,0	E Z	19 11	1,9 1,1	995 1 003	625 582	62,8 58,0	136 148	13,7 14,8	69 69	6,9 6,9	15 16	1,5 1,6	150 188	15,1 18,7
177	Rieneck, St	1 632 396	1 236 75,7	E Z	14 20	1,1 1,6	1 222 1 216	419 589	34,3 48,4	579 268	47,4 22,0	47 72	3,8 5,9	19 33	1,6 2,7	158 254	12,9 20,9
178	Roden	814 233	581 71,4	E Z	7 7	1,2 1,2	574 574	355 336	61,8 58,5	86 82	15,0 14,3	36 35	6,3 6,1	17 19	3,0 3,3	80 102	13,9 17,8
181	Rothenfels, St	788 210	578 73,4	E Z	7 7	1,2 1,2	571 571	269 249	47,1 43,6	146 148	25,6 25,9	43 44	7,5 7,7	24 27	4,2 4,7	89 103	15,6 18,0
182	Schollbrunn	758 209	549 72,4	E Z	10 10	1,8 1,8	539 539	233 257	43,2 47,7	91 95	16,9 17,6	20 29	3,7 5,4	12 15	2,2 2,8	183 143	34,0 26,5
186	Steinfeld	1 780 387	1 393 78,3	E Z	25 17	1,8 1,2	1 368 1 376	766 727	56,0 52,8	224 235	16,4 17,1	120 107	8,8 7,8	33 37	2,4 2,7	225 270	16,4 19,6
189	Thüngen, M	1 091 325	766 70,2	E Z	8 8	1,0 1,0	758 758	338 320	44,6 42,2	213 201	28,1 26,5	51 57	6,7 7,5	21 23	2,8 3,0	135 157	17,8 20,7
193	Urspringen	1 104 346	758 68,7	E Z	11 9	1,5 1,2	747 749	404 382	54,1 51,0	132 145	17,7 19,4	79 45	10,6 6,0	21 24	2,8 3,2	111 153	14,9 20,4
200	Wiesthal	1 133 312	821 72,5	E Z	18 5	2,2 0,6	803 816	365 377	45,5 46,2	221 210	27,5 25,7	24 42	3,0 5,1	30 33	3,7 4,0	163 154	20,3 18,9
203	Zellingen, M	5 108 1 369	3 739 73,2	E Z	49 35	1,3 0,9	3 690 3 704	1 988 1 687	53,9 45,5	830 895	22,5 24,2	319 373	8,6 10,1	82 118	2,2 3,2	471 631	12,8 17,0
	Zusammen	101 345 26 980	74 365 73,4	E Z	912 802	1,2 1,1	73 453 73 563	37 477 36 275	51,0 49,3	17 769 15 750	24,2 21,4	4 809 5 402	6,5 7,3	2 103 2 448	2,9 3,3	11 295 13 688	15,4 18,6

## 678 Landkreis Schweinfurt

115	Bergheimfeld	4 117 1 086	3 031 73,6	E Z	37 29	1,2 1,0	2 994 3 002	1 660 1 535	55,4 51,1	679 604	22,7 20,1	154 225	5,1 7,5	149 136	5,0 4,5	352 502	11,8 16,7
122	Dingolshausen	1 029 234	795 77,3	E Z	13 11	1,6 1,4	782 784	500 461	63,9 58,8	120 127	15,3 16,2	30 38	3,8 4,8	40 28	5,1 3,6	92 130	11,8 16,6
123	Dittelbrunn	5 879 1 324	4 555 77,5	E Z	51 43	1,1 0,9	4 504 4 512	2 454 2 338	54,5 51,8	1 192 956	26,5 21,2	233 353	5,2 7,8	212 207	4,7 4,6	413 658	9,2 14,6
124	Donnersdorf	1 548 361	1 187 76,7	E Z	18 13	1,5 1,1	1 169 1 174	800 736	68,4 62,7	162 157	13,9 13,4	55 61	4,7 5,2	47 43	4,0 3,7	105 177	9,0 15,1
128	Euerbach	2 488 626	1 862 74,8	E Z	20 16	0,9 1,1	1 842 1 846	962 888	52,2 48,1	458 404	24,9 21,9	95 152	5,2 8,2	109 86	5,9 4,7	218 316	11,8 17,1
130	Frankenwinheim	770 178	592 76,9	E Z	12 6	2,0 1,0	580 586	383 351	66,0 59,9	95 93	16,4 15,9	36 39	6,2 6,7	9 9	1,6 1,5	57 94	9,8 16,0
132	Geldersheim	2 031 561	1 470 72,4	E Z	13 13	0,9 0,9	1 457 1 457	846 803	58,1 55,1	301 280	20,7 19,2	60 80	4,1 5,5	93 92	6,4 6,3	157 202	10,8 13,9
134	Gerolzhofen, St	5 399 1 595	3 804 70,5	E Z	45 35	1,2 0,9	3 759 3 769	2 155 1 949	57,3 51,7	779 724	20,7 19,2	204 257	5,4 6,8	201 161	5,3 4,3	420 678	11,2 18,0
135	Gochsheim	4 929 1 561	3 368 68,3	E Z	54 54	1,6 1,6	3 314 3 314	1 620 1 492	48,9 45,0	952 880	28,7 26,6	169 222	5,1 6,7	242 207	7,3 6,2	331 513	10,0 15,5
136	Grafenrheinfeld	2 823 695	2 128 75,4	E Z	30 18	1,4 0,8	2 098 2 110	1 064 990	50,7 46,9	579 497	27,6 23,6	109 156	5,2 7,4	120 107	5,7 5,1	226 360	10,8 17,1
138	Grettstadt	3 300 841	2 459 74,5	E Z	31 26	1,3 1,1	2 428 2 433	1 472 1 388	60,6 57,0	447 392	18,4 16,1	95 142	3,9 5,8	146 119	6,0 4,9	268 392	11,0 16,1
150	Kolitzheim	4 406 952	3 454 78,4	E Z	46 32	1,3 0,9	3 408 3 422	2 288 2 130	67,1 62,2	521 484	15,3 14,1	149 193	4,4 5,6	132 118	3,9 3,4	318 497	9,3 14,5
153	Lülsfeld	666 138	528 79,3	E Z	3 4	0,6 0,8	525 524	354 321	67,4 61,3	86 78	16,4 14,9	14 20	2,7 3,8	13 9	2,5 1,7	58 96	11,0 18,3
157	Michelau i. Steigerwald	882 237	645 73,1	E Z	17 15	2,6 2,3	628 630	410 385	65,3 61,1	91 82	14,5 13,0	33 37	5,3 5,9	23 18	3,7 2,9	71 108	11,3 17,1
160	Niederwerrn	6 244 1 938	4 306 69,0	E Z	44 36	1,0 0,8	4 262 4 270	2 071 1 975	48,6 46,3	1 246 1 049	29,2 24,6	194 332	4,6 7,8	303 274	7,1 6,4	448 640	10,5 15,0
164	Oberschwarzach, M	1 146 267	879 76,7	E Z	12 4	1,4 0,5	867 875	605 564	69,8 64,5	97 86	11,2 9,8	47 50	5,4 5,7	41 41	4,7 4,7	77 134	8,9 15,3
168	Poppenhausen	3 376 848	2 528 74,9	E Z	41 29	1,6 1,1	2 487 2 499	1 483 1 385	59,6 55,4	493 415	19,8 16,6	131 197	5,3 7,9	143 134	5,7 5,4	237 368	9,5 14,7

E = Erststimmen. Z = Zweitstimmen.

## Regierungsbezirken, Kreisen und Gemeinden

Von den gültigen Stimmen entfielen auf																	Schl. Nr.
davon																	
FDP	AfD	FREIE WÄHLER	PIRATEN	ÖDP	BP	NPD	Tierschutz- partei	REP	DIE FRAUEN	DIE VIOLETTEN	PDV	pro Deutschland	BÜNDNIS 21/RRP	MLPD	BüSo	Übrige	
Anzahl																	
17	18	19	20	21	22	23	24	25	26	27	28	29	30	31	32	33	
Noch: Unterfranken																	677
19	19	55	30	-	-	7	-	19	-	-	-	-	1	-	-	-	175
33	27	55	34	6	4	8	4	16	1	-	-	-	-	-	-	-	177
13	27	45	24	-	-	14	-	35	-	-	-	-	-	-	-	-	178
48	52	48	32	8	5	16	14	19	3	1	4	3	-	-	1	-	181
8	23	30	6	-	-	5	-	7	-	-	-	-	1	-	-	-	182
22	27	23	8	2	1	5	6	6	2	-	-	-	-	-	-	-	186
16	18	30	11	-	-	5	-	8	-	-	-	-	1	-	-	-	189
33	26	13	10	1	2	-	3	8	2	2	-	1	1	-	1	-	193
9	13	146	6	-	-	1	-	7	-	-	-	-	1	-	-	-	200
28	17	57	10	9	-	3	4	9	3	2	1	-	-	-	-	-	203
23	51	113	25	-	-	6	-	6	-	-	-	-	1	-	-	-	Zus.
51	57	90	25	11	7	5	9	6	3	1	3	1	-	1	-	-	
21	31	46	15	-	-	9	-	13	-	-	-	-	-	-	-	-	
28	35	39	17	-	4	8	6	13	5	1	1	-	-	-	-	-	
15	16	55	12	-	-	8	-	5	-	-	-	-	-	-	-	-	
35	25	45	13	7	1	10	6	6	2	-	2	1	-	-	-	-	
13	46	58	34	-	-	6	-	5	-	-	-	-	1	-	-	-	
21	47	39	19	7	5	5	4	3	-	2	1	-	1	-	-	-	
53	127	159	77	-	-	21	-	30	-	-	-	-	4	-	-	-	
154	137	138	72	23	10	24	22	29	6	6	1	3	1	5	-	-	
1 291	2 566	4 430	1 539	-	-	589	-	816	-	-	-	-	64	-	-	-	
3 032	3 033	3 147	1 469	397	281	620	632	627	148	86	101	44	45	11	15	-	
678																	
44	-	137	65	26	35	45	-	-	-	-	-	-	-	-	-	-	115
98	64	126	57	16	20	28	19	52	12	4	2	2	-	1	1	-	122
25	-	21	19	9	7	11	-	-	-	-	-	-	-	-	-	-	123
34	27	20	14	3	6	9	4	4	1	3	2	2	-	1	-	-	124
111	-	117	79	29	22	55	-	-	-	-	-	-	-	-	-	-	128
207	147	91	63	18	12	33	33	36	3	2	3	3	5	1	1	-	130
22	-	27	24	4	11	17	-	-	-	-	-	-	-	-	-	-	132
52	27	27	15	5	11	19	5	9	3	-	2	1	1	-	-	-	134
46	-	74	22	23	18	35	-	-	-	-	-	-	-	-	-	-	135
89	70	54	27	18	9	13	6	21	1	1	4	2	-	1	-	-	136
9	-	24	14	2	2	6	-	-	-	-	-	-	-	-	-	-	138
20	17	25	13	5	-	3	2	6	2	-	1	-	-	-	-	-	150
20	-	60	30	11	11	25	-	-	-	-	-	-	-	-	-	-	153
32	36	52	18	10	6	18	7	12	6	-	2	3	-	-	-	-	157
92	-	125	69	24	47	63	-	-	-	-	-	-	-	-	-	-	160
199	125	120	59	15	25	54	29	24	13	3	8	3	1	-	-	-	164
62	-	122	48	23	31	45	-	-	-	-	-	-	-	-	-	-	168
135	113	97	45	16	23	26	24	24	3	2	3	1	1	-	-	-	
44	-	54	45	17	22	44	-	-	-	-	-	-	-	-	-	-	
90	85	54	41	12	12	24	14	12	6	8	-	2	-	-	-	-	
34	-	95	58	26	24	31	-	-	-	-	-	-	-	-	-	-	
83	79	70	46	18	11	24	25	26	4	1	1	2	2	-	-	-	
54	-	93	62	10	36	63	-	-	-	-	-	-	-	-	-	-	
120	110	72	68	8	23	35	15	35	3	3	4	1	-	-	-	-	
7	-	13	14	2	6	16	-	-	-	-	-	-	-	-	-	-	
25	16	18	12	1	3	9	2	8	-	-	1	1	-	-	-	-	
9	-	25	11	9	8	9	-	-	-	-	-	-	-	-	-	-	
20	38	14	8	3	3	8	7	2	2	2	1	-	-	-	-	-	
79	-	178	73	25	21	72	-	-	-	-	-	-	-	-	-	-	
131	159	130	51	19	16	47	22	43	9	2	2	6	1	1	1	-	
18	-	22	13	5	11	8	-	-	-	-	-	-	-	-	-	-	
36	18	32	14	6	7	7	6	3	3	1	-	1	-	-	-	-	
32	-	81	48	28	14	34	-	-	-	-	-	-	-	-	-	-	
95	85	52	40	16	11	19	16	25	4	3	-	2	-	-	-	-	

## Noch: 1. Ergebnisse der Bundestagswahl 2013 nach

Schl. Nr.	Gebiet	Wahlberechtigte		Wähler	Art der Stimme	Ungültige Stimmen		Gültige Stimmen		Von den gültigen Stimmen entfielen auf									
		Nichtwähler	Wahlbeteiligung in %			Anzahl	%	Anzahl	%	CSU		SPD		GRÜNE		DIE LINKE		Sonstige	
				1	2					3	4	5	6	7	8	9	10	11	12

## Noch: Unterfranken

## 678 Noch: Landkreis Schweinfurt

170	Röthlein .....	3 696	2 712	E	38	1,4	2 674	1 632	61,0	507	19,0	102	3,8	152	5,7	281	10,5
		984	73,4	Z	35	1,3	2 677	1 512	56,5	442	16,5	146	5,5	113	4,2	464	17,3
174	Schonungen .....	6 324	4 912	E	58	1,2	4 854	2 684	55,3	1 211	24,9	228	4,7	252	5,2	479	9,9
		1 412	77,7	Z	36	0,7	4 876	2 538	52,1	1 005	20,6	369	7,6	225	4,6	739	15,2
175	Schwanfeld .....	1 515	1 158	E	16	1,4	1 142	683	59,8	227	19,9	62	5,4	47	4,1	123	10,8
		357	76,4	Z	14	1,2	1 144	634	55,4	214	18,7	70	6,1	42	3,7	184	16,1
176	Schwebheim .....	3 336	2 415	E	32	1,3	2 383	1 147	48,1	718	30,1	117	4,9	141	5,9	260	10,9
		921	72,4	Z	22	0,9	2 393	1 034	43,2	624	26,1	191	8,0	123	5,1	421	17,6
178	Sennfeld .....	3 263	2 335	E	25	1,1	2 310	1 093	47,3	709	30,7	149	6,5	134	5,8	225	9,7
		928	71,6	Z	29	1,2	2 306	1 008	43,7	602	26,1	228	9,9	141	6,1	327	14,2
181	Stadtlauringen, M .....	3 324	2 401	E	45	1,9	2 356	1 442	61,2	452	19,2	109	4,6	120	5,1	233	9,9
		923	72,2	Z	27	1,1	2 374	1 368	57,6	409	17,2	129	5,4	109	4,6	359	15,1
183	Sulzheim .....	1 613	1 243	E	23	1,9	1 220	796	65,2	178	14,6	45	3,7	85	7,0	116	9,5
		370	77,1	Z	19	1,5	1 224	744	60,8	170	13,9	61	5,0	73	6,0	176	14,4
186	Üchtelhausen .....	3 196	2 521	E	30	1,2	2 491	1 490	59,8	552	22,2	97	3,9	129	5,2	223	9,0
		675	78,9	Z	28	1,1	2 493	1 382	55,4	453	18,2	159	6,4	114	4,6	385	15,4
190	Waigolshausen .....	2 277	1 834	E	19	1,0	1 815	1 022	56,3	453	25,0	86	4,7	84	4,6	170	9,4
		443	80,5	Z	18	1,0	1 816	950	52,3	393	21,6	121	6,7	60	3,3	292	16,1
192	Wasserlosen .....	2 773	2 251	E	15	0,7	2 236	1 491	66,7	336	15,0	88	3,9	111	5,0	210	9,4
		522	81,2	Z	20	0,9	2 231	1 395	62,5	300	13,4	120	5,4	92	4,1	324	14,5
193	Werneck, M .....	8 354	6 306	E	65	1,0	6 241	3 859	61,8	986	15,8	415	6,6	333	5,3	648	10,4
		2 048	75,5	Z	64	1,0	6 242	3 600	57,7	925	14,8	482	7,7	272	4,4	963	15,4
196	Wipfeld .....	873	653	E	17	2,6	636	421	66,2	100	15,7	26	4,1	34	5,3	55	8,6
		220	74,8	Z	14	2,1	639	405	63,4	90	14,1	30	5,6	34	5,3	74	11,6
	Zusammen	91 577	68 332	E	870	1,3	67 462	38 887	57,6	14 727	21,8	3 332	4,9	3 645	5,4	6 871	10,2
		23 245	74,6	Z	710	1,0	67 622	36 261	53,6	12 935	19,1	4 666	6,9	3 187	4,7	10 573	15,6

## 679 Landkreis Würzburg

114	Aub, St .....	1 137	894	E	5	0,6	889	583	65,6	104	11,7	64	7,2	18	2,0	120	13,5
		243	78,6	Z	7	0,8	887	505	56,9	120	13,5	76	8,6	24	2,7	162	18,3
117	Bergtheim .....	2 795	2 152	E	11	0,5	2 141	1 197	55,9	394	18,4	166	7,8	57	2,7	327	15,3
		643	77,0	Z	12	0,6	2 140	1 093	51,1	382	17,9	190	8,9	59	2,8	416	19,4
118	Bieberehren .....	744	560	E	6	1,1	554	389	70,2	62	11,2	42	7,6	13	2,3	48	8,7
		184	75,3	Z	3	0,5	557	339	60,9	82	14,7	46	8,3	14	2,5	76	13,6
122	Bütthard, M .....	1 047	857	E	8	0,9	849	617	72,7	82	9,7	38	4,5	16	1,9	96	11,3
		190	81,9	Z	7	0,8	850	544	64,0	77	9,1	53	6,2	21	2,5	155	18,2
124	Eibelsstadt, St .....	2 286	1 841	E	21	1,1	1 820	929	51,0	477	26,2	162	8,9	51	2,8	201	11,0
		445	80,5	Z	9	0,5	1 832	817	44,6	459	25,1	206	11,2	57	3,1	293	16,0
126	Eisingen .....	2 629	1 942	E	18	0,9	1 924	896	46,6	510	26,5	170	8,8	73	3,8	275	14,3
		687	73,9	Z	11	0,6	1 931	834	43,2	461	23,9	216	11,2	80	4,1	340	17,6
128	Erlabrunn .....	1 341	1 112	E	6	0,5	1 106	582	52,6	305	27,6	86	7,8	20	1,8	113	10,2
		229	82,9	Z	9	0,8	1 103	537	48,7	273	24,8	111	10,1	25	2,3	157	14,2
130	Estenfeld .....	3 904	3 091	E	21	0,7	3 070	1 639	53,4	742	24,2	255	8,3	72	2,3	362	11,8
		813	79,2	Z	18	0,6	3 073	1 509	49,1	673	21,9	293	9,5	93	3,0	505	16,4
131	Frickenhäuser a.Main, M .....	1 040	744	E	6	0,8	738	435	58,9	197	26,7	23	3,1	10	1,4	73	9,9
		296	71,5	Z	9	1,2	735	387	52,7	192	26,1	42	5,7	9	1,2	105	14,3
134	Gaukönigshofen .....	1 971	1 599	E	24	1,5	1 575	1 165	74,0	166	10,5	68	4,3	29	1,8	147	9,3
		372	81,1	Z	22	1,4	1 577	1 013	64,2	208	13,2	89	5,6	35	2,2	232	14,7
135	Gelchsheim, M .....	670	545	E	4	0,7	541	379	70,1	62	11,5	21	3,9	16	3,0	63	11,6
		125	81,3	Z	3	0,6	542	344	63,5	70	12,9	28	5,2	20	3,7	80	14,8
136	Gerbrunn .....	4 893	3 725	E	17	0,5	3 708	1 546	41,7	1 149	31,0	429	11,6	103	2,8	481	13,0
		1 168	76,1	Z	18	0,5	3 707	1 483	40,0	968	26,1	503	13,6	127	3,4	626	16,9
137	Geroldshausen .....	1 025	772	E	4	0,5	768	354	46,1	214	27,9	86	11,2	26	3,4	88	11,5
		253	75,3	Z	5	0,6	767	318	41,5	219	28,6	86	11,2	24	3,1	120	15,6
138	Giebelstadt, M .....	3 954	2 776	E	22	0,8	2 754	1 618	58,8	537	19,5	144	5,2	102	3,7	353	12,8
		1 178	70,2	Z	20	0,7	2 756	1 422	51,6	538	19,5	179	6,5	103	3,7	514	18,7
141	Greußenheim .....	1 293	1 022	E	8	0,8	1 014	618	60,9	169	16,7	79	7,8	25	2,5	123	12,1
		271	79,0	Z	14	1,4	1 008	558	55,4	151	15,0	81	8,0	33	3,3	185	18,4

E = Erststimmen. Z = Zweitstimmen.

## Regierungsbezirken, Kreisen und Gemeinden

Von den gültigen Stimmen entfielen auf																	Schl. Nr.
davon																	
FDP	AfD	FREIE WÄHLER	PIRATEN	ÖDP	BP	NPD	Tierschutz- partei	REP	DIE FRAUEN	DIE VIOLETTEN	PDV	pro Deutschland	BÜNDNIS 21/RRP	MLPD	BüSo	Übrige	
Anzahl																	
17	18	19	20	21	22	23	24	25	26	27	28	29	30	31	32	33	

## Noch: Unterfranken

																	678
48	-	92	52	14	39	36	-	-	-	-	-	-	-	-	-	-	170
123	108	77	53	12	20	22	13	19	2	3	7	1	4	-	-	-	174
75	-	154	88	38	59	65	-	-	-	-	-	-	-	-	-	-	175
173	202	91	78	28	26	46	20	42	12	4	7	4	1	3	2	-	176
38	-	32	24	13	7	9	-	-	-	-	-	-	-	-	-	-	178
55	41	27	20	9	2	7	8	8	3	-	3	-	-	-	1	-	181
60	-	81	36	24	16	43	-	-	-	-	-	-	-	-	-	-	183
115	112	67	31	18	11	25	15	13	2	1	3	3	2	2	1	-	186
57	-	59	49	9	14	37	-	-	-	-	-	-	-	-	-	-	190
86	66	59	37	8	6	18	12	20	7	-	5	1	-	2	-	-	192
39	-	63	48	17	27	39	-	-	-	-	-	-	-	-	-	-	193
94	77	35	36	11	15	35	20	24	4	4	-	3	-	1	-	-	196
24	-	31	25	5	11	20	-	-	-	-	-	-	-	-	-	-	Zus.
45	39	28	12	5	7	15	5	12	5	-	2	-	1	-	-	-	
42	-	78	30	18	28	27	-	-	-	-	-	-	-	-	-	-	
118	85	61	26	12	19	13	13	18	14	-	3	2	-	-	1	-	
41	-	41	34	21	12	21	-	-	-	-	-	-	-	-	-	-	
85	51	38	26	16	7	17	16	21	5	3	4	-	1	2	-	-	
37	-	63	29	12	27	42	-	-	-	-	-	-	-	-	-	-	
81	70	40	22	11	16	34	15	18	2	2	9	1	1	1	1	-	
120	-	224	104	67	53	80	-	-	-	-	-	-	-	-	-	-	
261	182	157	93	61	19	63	35	42	13	5	9	8	9	5	1	-	
14	-	15	7	2	8	9	-	-	-	-	-	-	-	-	-	-	
27	13	11	5	1	3	2	1	8	1	-	1	1	-	-	-	-	
1 303	-	2 201	1 220	513	627	1 007	-	-	-	-	-	-	-	-	-	-	
2 729	2 262	1 745	1 030	381	349	673	409	587	145	57	89	56	30	21	10	-	

679

32	16	26	22	8	-	16	-	-	-	-	-	-	-	-	-	-	114
52	16	30	18	6	6	11	2	15	1	-	2	-	3	-	-	-	117
68	90	93	41	18	-	17	-	-	-	-	-	-	-	-	-	-	118
96	105	105	36	9	8	10	17	18	5	1	3	-	2	1	-	-	122
9	8	10	6	4	-	11	-	-	-	-	-	-	-	-	-	-	124
21	8	12	5	6	3	12	4	4	-	1	-	-	-	-	-	-	126
19	25	11	8	16	-	17	-	-	-	-	-	-	-	-	-	-	128
37	39	19	15	8	3	10	8	12	2	-	2	-	-	-	-	-	130
49	61	21	31	16	-	23	-	-	-	-	-	-	-	-	-	-	131
95	73	25	25	9	3	14	10	33	2	4	-	-	-	-	-	-	134
63	67	30	84	15	-	16	-	-	-	-	-	-	-	-	-	-	135
99	77	34	55	13	10	13	16	13	4	4	2	-	-	-	-	-	136
34	28	18	22	5	-	6	-	-	-	-	-	-	-	-	-	-	137
55	26	15	17	13	3	3	9	13	2	-	1	-	-	-	-	-	138
90	97	57	63	32	-	23	-	-	-	-	-	-	-	-	-	-	141
145	114	65	57	23	8	16	20	25	13	7	3	2	1	1	5	-	
18	12	12	19	4	-	8	-	-	-	-	-	-	-	-	-	-	
32	15	13	15	7	2	10	4	4	1	-	1	1	-	-	-	-	
33	31	24	33	10	-	16	-	-	-	-	-	-	-	-	-	-	
58	59	29	25	11	9	17	6	11	5	-	-	1	-	1	-	-	
9	15	23	4	3	-	9	-	-	-	-	-	-	-	-	-	-	
13	19	18	7	2	2	7	4	4	2	1	1	-	-	-	-	-	
125	125	60	108	35	-	28	-	-	-	-	-	-	-	-	-	-	
178	151	59	105	35	10	20	26	18	6	7	5	2	2	1	1	-	
15	22	6	25	9	-	11	-	-	-	-	-	-	-	-	-	-	
25	29	10	19	11	2	8	4	7	3	1	-	-	-	1	-	-	
57	86	57	93	20	-	40	-	-	-	-	-	-	-	-	-	-	
105	107	72	91	15	10	32	31	42	2	3	3	-	1	-	-	-	
20	15	35	24	15	-	14	-	-	-	-	-	-	-	-	-	-	
41	35	39	17	11	5	15	8	7	2	2	3	-	-	-	-	-	

## Noch: 1. Ergebnisse der Bundestagswahl 2013 nach

Schl. Nr.	Gebiet	Wahlberechtigte		Wähler	Art der Stimme	Ungültige Stimmen		Gültige Stimmen		Von den gültigen Stimmen entfielen auf									
		Nichtwähler	Wahlbeteiligung in %			Anzahl	%	Anzahl	CSU		SPD		GRÜNE		DIE LINKE		Sonstige		
				7					8	9	10	11	12	13	14	15	16		
		1	2	3		4	5	6	7	8	9	10	11	12	13	14	15	16	
Noch: Unterfranken																			
679 Noch: Landkreis Würzburg																			
142	Güntenleben .....	3 425	2 691	E	34	1,3	2 657	1 283	48,3	824	31,0	180	6,8	68	2,6	302	11,4		
		734	78,6	Z	45	1,7	2 646	1 151	43,5	771	29,1	232	8,8	70	2,6	422	15,9		
143	Hausen b. Würzburg .....	1 982	1 550	E	18	1,2	1 532	944	61,6	243	15,9	102	6,7	57	3,7	186	12,1		
		432	78,2	Z	10	0,6	1 540	872	56,6	250	16,2	114	7,4	57	3,7	247	16,0		
144	Helmstadt, M .....	2 128	1 673	E	20	1,2	1 653	969	58,6	267	16,2	131	7,9	49	3,0	237	14,3		
		455	78,6	Z	16	1,0	1 657	936	56,5	284	17,1	113	6,8	53	3,2	271	16,4		
146	Hettstadt .....	2 887	2 319	E	19	0,8	2 300	1 112	48,3	543	23,6	320	13,9	65	2,8	260	11,3		
		568	80,3	Z	18	0,8	2 301	1 061	46,1	577	25,1	240	10,4	61	2,7	362	15,7		
147	Höchberg, M .....	7 440	5 970	E	54	0,9	5 916	2 735	46,2	1 631	27,6	610	10,3	183	3,1	757	12,8		
		1 470	80,2	Z	49	0,8	5 921	2 549	43,1	1 389	23,5	704	11,9	237	4,0	1 042	17,6		
149	Holzkirchen .....	807	629	E	6	1,0	623	365	58,6	127	20,4	47	7,5	15	2,4	69	11,1		
		178	77,9	Z	5	0,8	624	333	53,4	131	21,0	49	7,9	15	2,4	96	15,4		
153	Kirchheim .....	1 714	1 348	E	16	1,2	1 332	709	53,2	338	25,4	93	7,0	53	4,0	139	10,4		
		366	78,6	Z	14	1,0	1 334	640	48,0	341	25,6	110	8,2	56	4,2	187	14,0		
154	Kist .....	2 006	1 494	E	16	1,1	1 478	697	47,2	412	27,9	92	6,2	65	4,4	212	14,3		
		512	74,5	Z	17	1,1	1 477	643	43,5	398	26,9	98	6,6	68	4,6	270	18,3		
155	Kleinrinderfeld .....	1 716	1 243	E	11	0,9	1 232	532	43,2	431	35,0	77	6,3	31	2,5	161	13,1		
		473	72,4	Z	16	1,3	1 227	465	37,9	421	34,3	80	6,5	35	2,9	226	18,4		
156	Kürnach .....	3 542	2 869	E	21	0,7	2 848	1 645	57,8	605	21,2	216	7,6	66	2,3	316	11,1		
		673	81,0	Z	21	0,7	2 848	1 512	53,1	553	19,4	251	8,8	75	2,6	457	16,0		
161	Margetshöchheim .....	2 575	2 114	E	17	0,8	2 097	949	45,3	621	29,6	236	11,3	57	2,7	234	11,2		
		461	82,1	Z	17	0,8	2 097	875	41,7	565	26,9	264	12,6	75	3,6	318	15,2		
164	Neubrunn, M .....	1 786	1 335	E	20	1,5	1 315	847	64,4	201	15,3	83	6,3	34	2,6	150	11,4		
		451	74,7	Z	18	1,3	1 317	776	58,9	202	15,3	90	6,8	40	3,0	209	15,9		
165	Altertheim .....	1 651	1 213	E	13	1,1	1 200	618	51,5	314	26,2	117	9,8	46	3,8	105	8,8		
		438	73,5	Z	11	0,9	1 202	549	45,7	308	25,6	125	10,4	44	3,7	176	14,6		
167	Eisenheim, M .....	1 033	828	E	8	1,0	820	484	59,0	177	21,6	55	6,7	29	3,5	75	9,1		
		205	80,2	Z	7	0,8	821	449	54,7	151	18,4	69	8,4	35	4,3	117	14,3		
169	Oberpleichfeld .....	874	676	E	4	0,6	672	432	64,3	97	14,4	43	6,4	18	2,7	82	12,2		
		198	77,3	Z	3	0,4	673	400	59,4	94	14,0	46	6,8	20	3,0	113	16,8		
170	Ochsenfurt, St .....	8 831	6 361	E	72	1,1	6 289	3 610	57,4	1 497	23,8	398	6,3	173	2,8	611	9,7		
		2 470	72,0	Z	76	1,2	6 285	3 119	49,6	1 516	24,1	485	7,7	221	3,5	944	15,0		
174	Prosselsheim .....	926	760	E	1	0,1	759	486	64,0	119	15,7	40	5,3	18	2,4	96	12,6		
		166	82,1	Z	7	0,9	753	449	59,6	110	14,6	49	6,5	23	3,1	122	16,2		
175	Randersacker, M .....	2 816	2 159	E	22	1,0	2 137	1 039	48,6	541	25,3	207	9,7	68	3,2	282	13,2		
		657	76,7	Z	23	1,1	2 136	936	43,8	489	22,9	255	11,9	86	4,0	370	17,3		
176	Reichenberg, M .....	3 243	2 583	E	23	0,9	2 560	1 251	48,9	702	27,4	224	8,8	69	2,7	314	12,3		
		660	79,6	Z	20	0,8	2 563	1 106	43,2	637	24,9	280	10,9	81	3,2	459	17,9		
177	Remlingen, M .....	1 202	899	E	12	1,3	887	402	45,3	219	24,7	93	10,5	53	6,0	120	13,5		
		303	74,8	Z	14	1,6	885	380	42,9	206	23,3	89	10,1	60	6,8	150	16,9		
179	Riedenheim .....	608	510	E	8	1,6	502	383	76,3	31	6,2	12	2,4	12	2,4	64	12,7		
		98	83,9	Z	6	1,2	504	353	70,0	37	7,3	12	2,4	12	2,4	90	17,9		
180	Rimpar, M .....	6 151	4 582	E	34	0,7	4 548	2 358	51,8	1 192	26,2	352	7,7	146	3,2	500	11,0		
		1 569	74,5	Z	57	1,2	4 525	2 146	47,4	1 112	24,6	427	9,4	167	3,7	673	14,9		
182	Röttingen, St .....	1 391	1 064	E	5	0,5	1 059	763	72,0	127	12,0	39	3,7	33	3,1	97	9,2		
		327	76,5	Z	10	0,9	1 054	668	63,4	135	12,8	67	6,4	31	2,9	153	14,5		
185	Rottendorf .....	4 117	3 253	E	26	0,8	3 227	1 703	52,8	818	25,3	236	7,3	78	2,4	392	12,1		
		864	79,0	Z	22	0,7	3 231	1 596	49,4	712	22,0	289	8,9	103	3,2	531	16,4		
187	Sommerhausen, M .....	1 428	1 192	E	4	0,3	1 188	619	52,1	290	24,4	111	9,3	28	2,4	140	11,8		
		236	83,5	Z	4	0,3	1 188	561	47,2	271	22,8	122	10,3	37	3,1	197	16,6		
188	Sonderhofen .....	635	553	E	5	0,9	548	429	78,3	41	7,5	20	3,6	8	1,5	50	9,1		
		82	87,1	Z	4	0,7	549	376	68,5	41	7,5	27	4,9	10	1,8	95	17,3		
192	Tauberrettersheim .....	663	521	E	6	1,2	515	356	69,1	77	15,0	33	6,4	12	2,3	37	7,2		
		142	78,6	Z	9	1,7	512	323	63,1	82	16,0	33	6,4	15	2,9	59	11,5		
193	Theilheim .....	1 848	1 425	E	14	1,0	1 411	773	54,8	351	24,9	113	8,0	34	2,4	140	9,9		
		423	77,1	Z	15	1,1	1 410	715	50,7	316	22,4	123	8,7	39	2,8	217	15,4		

E = Erststimmen. Z = Zweitstimmen.

## Regierungsbezirken, Kreisen und Gemeinden

Von den gültigen Stimmen entfielen auf																	Schl. Nr.
davon																	
FDP	AfD	FREIE WÄHLER	PIRATEN	ÖDP	BP	NPD	Tierschutz- partei	REP	DIE FRAUEN	DIE VIOLETTEN	PDV	pro Deutschland	BÜNDNIS 21/RRP	MLPD	BüSo	Übrige	
Anzahl																	
17	18	19	20	21	22	23	24	25	26	27	28	29	30	31	32	33	
																	679
52	75	49	59	18	-	49	-	-	-	-	-	-	-	-	-	-	142
90	86	62	45	11	14	29	20	50	3	7	1	3	-	-	1	-	143
24	38	53	33	24	-	14	-	-	-	-	-	-	-	-	-	-	144
44	46	58	31	13	10	10	10	14	3	2	6	-	-	-	-	-	146
41	52	61	35	24	-	24	-	-	-	-	-	-	-	-	-	-	147
47	52	58	28	17	13	12	9	21	5	2	4	-	2	1	-	-	149
66	71	21	56	30	-	16	-	-	-	-	-	-	-	-	-	-	153
103	90	25	43	15	8	17	34	19	4	1	1	2	-	-	-	-	154
235	188	84	124	72	-	54	-	-	-	-	-	-	-	-	-	-	155
412	234	83	125	49	8	27	55	26	11	3	6	2	1	-	-	-	156
7	25	13	11	2	-	11	-	-	-	-	-	-	-	-	-	-	159
19	31	16	11	1	-	11	2	4	1	-	-	-	-	-	-	-	161
28	44	17	19	15	-	16	-	-	-	-	-	-	-	-	-	-	164
56	49	22	12	10	3	9	5	18	-	-	1	1	-	1	-	-	165
46	42	27	46	10	-	41	-	-	-	-	-	-	-	-	-	-	166
59	47	29	49	9	9	24	7	31	3	1	1	-	1	-	-	-	167
32	36	26	31	8	-	28	-	-	-	-	-	-	-	-	-	-	169
54	56	25	25	3	3	15	15	23	1	3	1	2	-	-	-	-	170
81	68	84	38	21	-	24	-	-	-	-	-	-	-	-	-	-	174
135	97	87	42	20	7	13	23	26	3	3	1	-	-	-	-	-	175
56	67	31	41	34	-	5	-	-	-	-	-	-	-	-	-	-	176
96	92	30	30	25	5	3	12	11	3	-	5	2	2	1	1	-	177
28	35	20	37	11	-	19	-	-	-	-	-	-	-	-	-	-	179
61	49	18	24	6	4	12	10	18	3	2	2	-	-	-	-	-	180
10	24	26	15	6	-	24	-	-	-	-	-	-	-	-	-	-	182
32	32	22	21	5	3	9	17	29	2	1	2	-	1	-	-	-	185
24	13	14	11	8	-	5	-	-	-	-	-	-	-	-	-	-	187
49	19	12	12	3	6	3	3	6	1	1	2	-	-	-	-	-	188
15	23	17	6	10	-	11	-	-	-	-	-	-	-	-	-	-	192
20	37	21	8	5	6	7	2	3	1	-	2	1	-	-	-	-	193
141	160	88	123	54	-	45	-	-	-	-	-	-	-	-	-	-	194
265	242	95	120	38	20	33	40	52	12	5	5	10	6	-	1	-	195
17	18	28	15	13	-	5	-	-	-	-	-	-	-	-	-	-	196
21	24	32	14	5	5	4	6	5	2	1	1	-	2	-	-	-	197
72	52	45	57	33	-	23	-	-	-	-	-	-	-	-	-	-	198
115	68	46	43	35	6	9	13	30	3	1	1	-	-	-	-	-	199
84	75	40	52	24	-	39	-	-	-	-	-	-	-	-	-	-	200
158	93	51	51	21	11	24	14	21	4	4	6	1	-	-	-	-	201
30	17	27	15	15	-	16	-	-	-	-	-	-	-	-	-	-	202
50	27	19	12	8	3	9	10	9	2	-	-	1	-	-	-	-	203
20	11	10	5	4	-	14	-	-	-	-	-	-	-	-	-	-	204
28	14	16	6	2	4	8	2	10	-	-	-	-	-	-	-	-	205
91	122	76	124	41	-	46	-	-	-	-	-	-	-	-	-	-	206
138	162	76	106	31	17	27	32	62	7	5	7	2	1	-	-	-	207
19	27	21	17	3	-	10	-	-	-	-	-	-	-	-	-	-	208
44	33	19	18	3	2	12	7	4	6	1	2	2	-	-	-	-	209
74	87	92	77	28	-	34	-	-	-	-	-	-	-	-	-	-	210
127	123	90	63	22	15	22	20	36	2	4	5	1	-	1	-	-	211
41	39	20	20	15	-	5	-	-	-	-	-	-	-	-	-	-	212
69	49	25	18	10	6	2	7	5	3	1	1	1	-	-	-	-	213
11	12	12	8	6	-	1	-	-	-	-	-	-	-	-	-	-	214
27	17	26	5	1	8	3	3	2	2	-	-	-	-	-	-	1	215
7	8	7	8	2	-	5	-	-	-	-	-	-	-	-	-	-	216
21	9	10	6	3	-	6	-	1	2	-	1	-	-	-	-	-	217
32	27	25	23	16	-	17	-	-	-	-	-	-	-	-	-	-	218
71	34	28	22	16	3	5	10	21	2	1	2	1	1	-	-	-	219

## Noch: 1. Ergebnisse der Bundestagswahl 2013 nach

Schl. Nr.	Gebiet	Wahlberechtigte	Wähler	Art der Stimme	Ungültige Stimmen		Gültige Stimmen		Von den gültigen Stimmen entfielen auf									
									Nichtwähler	Wahlbeteiligung in %	CSU		SPD		GRÜNE		DIE LINKE	
		Anzahl	%		Anzahl	%	Anzahl	%			Anzahl	%	Anzahl	%	Anzahl	%		
		1	2		3	4	5	6	7	8	9	10	11	12	13	14	15	16
Noch: Unterfranken																		
679 Noch: Landkreis Würzburg																		
194	Thüngersheim .....	2 150	1 711	E	14	0,8	1 697	829	48,9	497	29,3	116	6,8	46	2,7	209	12,3	
		439	79,6	Z	16	0,9	1 695	751	44,3	437	25,8	167	9,9	50	2,9	290	17,1	
196	Uettingen .....	1 427	1 113	E	3	0,3	1 110	583	52,5	234	21,1	116	10,5	34	3,1	143	12,9	
		314	78,0	Z	2	0,2	1 111	535	48,2	227	20,4	114	10,3	45	4,1	190	17,1	
200	Leinach .....	2 501	1 921	E	24	1,2	1 897	1 089	57,4	383	20,2	127	6,7	52	2,7	246	13,0	
		580	76,8	Z	28	1,5	1 893	976	51,6	372	19,7	139	7,3	56	3,0	350	18,5	
201	Unterpleichfeld .....	2 255	1 702	E	16	0,9	1 686	1 033	61,3	265	15,7	113	6,7	38	2,3	237	14,1	
		553	75,5	Z	18	1,1	1 684	939	55,8	224	13,3	156	9,3	46	2,7	319	18,9	
202	Veitshöchheim .....	7 745	5 846	E	49	0,8	5 797	2 742	47,3	1 620	27,9	544	9,4	180	3,1	711	12,3	
		1 899	75,5	Z	39	0,7	5 807	2 553	44,0	1 409	24,3	639	11,0	260	4,5	946	16,3	
204	Waldbrunn .....	2 153	1 659	E	18	1,1	1 641	935	57,0	338	20,6	125	7,6	45	2,7	198	12,1	
		494	77,1	Z	18	1,1	1 641	845	51,5	331	20,2	139	8,5	53	3,2	273	16,6	
205	Waldbüttenbrunn .....	3 878	2 954	E	35	1,2	2 919	1 381	47,3	812	27,8	300	10,3	94	3,2	332	11,4	
		924	76,2	Z	31	1,0	2 923	1 301	44,5	765	26,2	311	10,6	110	3,8	436	14,9	
206	Winterhausen, M .....	1 193	926	E	8	0,9	918	412	44,9	295	32,1	91	9,9	22	2,4	98	10,7	
		267	77,6	Z	8	0,9	918	383	41,7	277	30,2	100	10,9	22	2,4	136	14,8	
209	Zell a.Main, M .....	3 323	2 396	E	13	0,5	2 383	1 052	44,1	678	28,5	261	11,0	90	3,8	302	12,7	
		927	72,1	Z	12	0,5	2 384	961	40,3	593	24,9	330	13,8	98	4,1	402	16,9	
	Zusammen	126 779	97 674	E	870	0,9	96 804	51 496	53,2	23 128	23,9	7 906	8,2	2 800	2,9	11 474	11,9	
		29 105	77,0	Z	873	0,9	96 801	46 886	48,4	21 607	22,3	9 137	9,4	3 290	3,4	15 881	16,4	
	Landkreise zusammen	837 721	612 313	E	7 865	1,3	604 448	331 376	54,8	135 222	22,4	42 651	7,1	22 191	3,7	73 008	12,1	
		225 408	73,1	Z	6 915	1,1	605 398	308 343	50,9	123 697	20,4	44 844	7,4	23 432	3,9	105 082	17,4	

E = Erststimmen. Z = Zweitstimmen.



## Regierungsbezirken, Kreisen und Gemeinden

Von den gültigen Stimmen entfielen auf																	Schl. Nr.
davon																	
FDP	AfD	FREIE WÄHLER	PIRATEN	ÖDP	BP	NPD	Tierschutz- partei	REP	DIE FRAUEN	DIE VIOLETTEN	PDV	pro Deutschland	BÜNDNIS 21/RRP	MLPD	BüSo	Übrige	
Anzahl																	
17	18	19	20	21	22	23	24	25	26	27	28	29	30	31	32	33	

## Noch: Unterfranken

																	679	
45	41	40	46	19	-	18	-	-	-	-	-	-	-	-	-	-	194	
79	52	50	42	15	4	14	12	16	2	-	2	2	-	-	-	-	-	
30	33	30	34	8	-	8	-	-	-	-	-	-	-	-	-	-	196	
44	52	25	33	4	9	4	5	8	1	2	1	1	-	1	-	-	-	
47	54	57	45	23	-	20	-	-	-	-	-	-	-	-	-	-	200	
83	69	63	38	18	14	13	16	14	10	3	4	5	-	-	-	-	-	
41	54	63	41	21	-	17	-	-	-	-	-	-	-	-	-	-	201	
72	72	68	28	15	7	9	12	23	9	-	2	1	-	-	-	1	-	
198	187	96	129	57	-	44	-	-	-	-	-	-	-	-	-	-	202	
289	252	95	124	41	11	31	33	47	10	2	5	2	3	-	1	-	-	
44	51	32	37	18	-	16	-	-	-	-	-	-	-	-	-	-	204	
75	73	33	32	14	8	11	10	8	5	1	1	1	-	1	-	-	-	
70	81	50	81	26	-	24	-	-	-	-	-	-	-	-	-	-	205	
101	101	56	71	25	7	19	18	19	6	10	1	-	1	-	1	-	-	
27	32	11	13	6	-	9	-	-	-	-	-	-	-	-	-	-	206	
33	43	8	15	4	4	10	8	9	-	1	-	1	-	-	-	-	-	
64	83	52	53	30	-	20	-	-	-	-	-	-	-	-	-	-	209	
94	102	62	48	23	8	13	23	13	6	5	3	2	-	-	-	-	-	
2 591	2 770	1 948	2 168	965	-	1 032	-	-	-	-	-	-	-	-	-	-	Zus.	
4 333	3 601	2 106	1 928	725	355	687	694	940	190	104	111	53	30	11	13	-	-	
16 240	7 422	20 961	13 436	3 069	1 381	8 570	-	1 223	-	-	-	-	330	-	-	-	376	Lkr
28 106	21 936	17 935	11 408	4 055	2 797	6 435	4 304	4 341	1 236	679	777	492	337	141	103	-	-	-

## Noch: 1. Ergebnisse der Bundestagswahl 2013 nach

Schl. Nr.	Gebiet	Wahlberechtigte		Wähler		Art der Stimme	Ungültige Stimmen		Gültige Stimmen		Von den gültigen Stimmen entfielen auf									
		Nichtwähler	Wahlbeteiligung in %	Anzahl	%		Anzahl	%	CSU		SPD		GRÜNE		DIE LINKE		Sonstige			
									Anzahl	%	Anzahl	%	Anzahl	%	Anzahl	%	Anzahl	%		
																			1	2
<b>Schwaben</b>																				
<b>Kreisfreie Städte</b>																				
761	Augsburg .....	187 230	119 202	E	1 249	1,0	117 953	51 291	43,5	30 223	25,6	13 520	11,5	5 883	5,0	17 036	14,4			
		68 028	63,7	Z	1 041	0,9	118 161	50 572	42,8	26 667	22,6	12 951	11,0	6 814	5,8	21 157	17,9			
762	Kaufbeuren .....	31 405	19 628	E	164	0,8	19 464	11 430	58,7	3 091	15,9	1 303	6,7	879	4,5	2 761	14,2			
		11 777	62,5	Z	144	0,7	19 484	9 964	51,1	3 405	17,5	1 585	8,1	852	4,4	3 678	18,9			
763	Kempten (Allgäu) .....	48 019	29 603	E	296	1,0	29 307	15 791	53,9	6 140	21,0	2 406	8,2	1 471	5,0	3 499	11,9			
		18 416	61,6	Z	196	0,7	29 407	13 660	46,5	5 835	19,8	2 662	9,1	1 459	5,0	5 791	19,7			
764	Memmingen .....	29 909	19 125	E	177	0,9	18 948	9 552	50,4	4 777	25,2	974	5,1	539	2,8	3 106	16,4			
		10 784	63,9	Z	179	0,9	18 946	9 107	48,1	3 883	20,5	1 414	7,5	696	3,7	3 846	20,3			
	Kreisfreie Städte zusammen	296 563	187 558	E	1 886	1,0	185 672	88 064	47,4	44 231	23,8	18 203	9,8	8 772	4,7	26 402	14,2			
		109 005	63,2	Z	1 560	0,8	185 998	83 303	44,8	39 790	21,4	18 612	10,0	9 821	5,3	34 472	18,5			
<b>771 Landkreis Aichach-Friedberg</b>																				
111	Adelzhausen .....	1 285	970	E	16	1,6	954	676	70,9	102	10,7	44	4,6	21	2,2	111	11,6			
		315	75,5	Z	8	0,8	962	623	64,8	97	10,1	50	5,2	19	2,0	173	18,0			
112	Affing .....	4 064	2 999	E	35	1,2	2 964	2 056	69,4	372	12,6	141	4,8	77	2,6	318	10,7			
		1 065	73,8	Z	28	0,9	2 971	1 878	63,2	360	12,1	142	4,8	69	2,3	522	17,6			
113	Aichach, St .....	15 359	10 187	E	99	1,0	10 088	6 044	59,9	1 946	19,3	714	7,1	253	2,5	1 131	11,2			
		5 172	66,3	Z	65	0,6	10 122	5 640	55,7	1 780	17,6	707	7,0	284	2,8	1 711	16,9			
114	Aindling, M .....	3 371	2 324	E	29	1,2	2 295	1 503	65,5	329	14,3	136	5,9	80	3,5	247	10,8			
		1 047	68,9	Z	19	0,8	2 305	1 326	57,5	291	12,6	144	6,2	67	2,9	477	20,7			
122	Dasing .....	4 180	2 994	E	19	0,6	2 975	1 925	64,7	435	14,6	202	6,8	84	2,8	329	11,1			
		1 186	71,6	Z	16	0,5	2 978	1 774	59,6	376	12,6	193	6,5	83	2,8	552	18,5			
129	Eurasburg .....	1 266	957	E	11	1,1	946	641	67,8	117	12,4	64	6,8	14	1,5	110	11,6			
		309	75,6	Z	10	1,0	947	574	60,6	103	10,9	58	6,1	12	1,3	200	21,1			
130	Friedberg, St .....	22 631	17 030	E	128	0,8	16 902	9 638	57,0	3 246	19,2	1 470	8,7	404	2,4	2 144	12,7			
		5 601	75,3	Z	99	0,6	16 931	9 247	54,6	2 769	16,4	1 295	7,6	454	2,7	3 166	18,7			
140	Hollenbach .....	1 825	1 395	E	22	1,6	1 373	954	69,5	166	12,1	71	5,2	31	2,3	151	11,0			
		430	76,4	Z	13	0,9	1 382	867	62,7	159	11,5	60	4,3	32	2,3	264	19,1			
141	Inchenhofen, M .....	1 872	1 321	E	15	1,1	1 306	939	71,9	158	12,1	52	4,0	26	2,0	131	10,0			
		551	70,6	Z	9	0,7	1 312	874	66,6	140	10,7	49	3,7	23	1,8	226	17,2			
142	Kissing .....	8 586	6 291	E	59	0,9	6 232	3 286	52,7	1 448	23,2	457	7,3	200	3,2	841	13,5			
		2 295	73,3	Z	47	0,7	6 244	3 035	48,6	1 331	21,3	431	6,9	240	3,8	1 207	19,3			
144	Kühbach, M .....	3 094	2 236	E	13	0,6	2 223	1 479	66,5	297	13,4	125	5,6	72	3,2	250	11,2			
		858	72,3	Z	20	0,9	2 216	1 325	59,8	268	12,1	122	5,5	66	3,0	435	19,6			
145	Merching .....	2 347	1 838	E	20	1,1	1 818	1 052	57,9	298	16,4	141	7,8	50	2,8	277	15,2			
		509	78,3	Z	10	0,5	1 828	969	53,0	259	14,2	149	8,2	46	2,5	405	22,2			
146	Mering, M .....	10 358	7 457	E	53	0,7	7 404	3 805	51,4	1 686	22,8	713	9,6	234	3,2	966	13,0			
		2 901	72,0	Z	35	0,5	7 422	3 484	46,9	1 510	20,3	711	9,6	262	3,5	1 455	19,6			
149	Obergriesbach .....	1 585	1 249	E	9	0,7	1 240	757	61,0	209	16,9	106	8,5	29	2,3	139	11,2			
		336	78,8	Z	3	0,2	1 246	700	56,2	205	16,5	104	8,3	28	2,2	209	16,8			
155	Petersdorf .....	1 292	907	E	16	1,8	891	635	71,3	91	10,2	63	7,1	33	3,7	69	7,7			
		385	70,2	Z	13	1,4	894	558	62,4	87	9,7	61	6,8	31	3,5	157	17,6			
156	Pöttmes, M .....	4 856	3 390	E	31	0,9	3 359	2 390	71,2	367	10,9	176	5,2	99	2,9	327	9,7			
		1 466	69,8	Z	24	0,7	3 366	2 168	64,4	330	9,8	183	5,4	73	2,2	612	18,2			
158	Rehling .....	1 876	1 364	E	10	0,7	1 354	923	68,2	164	12,1	78	5,8	46	3,4	143	10,6			
		512	72,7	Z	5	0,4	1 359	839	61,7	152	11,2	81	6,0	42	3,1	245	18,0			
160	Ried .....	2 301	1 825	E	11	0,6	1 814	1 202	66,3	230	12,7	118	6,5	35	1,9	229	12,6			
		476	79,3	Z	8	0,4	1 817	1 074	59,1	225	12,4	105	5,8	33	1,8	380	20,9			
162	Schiltberg .....	1 464	1 067	E	10	0,9	1 057	763	72,2	110	10,4	41	3,9	25	2,4	118	11,2			
		397	72,9	Z	13	1,2	1 054	697	66,1	98	9,3	33	3,1	25	2,4	201	19,1			
163	Schmiechen .....	952	703	E	7	1,0	696	407	58,5	119	17,1	59	8,5	16	2,3	95	13,6			
		249	73,8	Z	3	0,4	700	386	55,1	106	15,1	55	7,9	14	2,0	139	19,9			
165	Sielenbach .....	1 251	939	E	10	1,1	929	645	69,4	101	10,9	50	5,4	24	2,6	109	11,7			
		312	75,1	Z	5	0,5	934	588	63,0	93	10,0	45	4,8	26	2,8	182	19,5			
168	Steindorf .....	724	535	E	7	1,3	528	326	61,7	91	17,2	38	7,2	14	2,7	59	11,2			
		189	73,9	Z	4	0,7	531	298	56,1	79	14,9	44	8,3	16	3,0	94	17,7			
169	Todtenweis .....	1 078	765	E	7	0,9	758	536	70,7	95	12,5	29	3,8	17	2,2	81	10,7			
		313	71,0	Z	8	1,0	757	477	63,0	74	9,8	43	5,7	14	1,8	149	19,7			

E = Erststimmen. Z = Zweitstimmen.

## Regierungsbezirken, Kreisen und Gemeinden

Von den gültigen Stimmen entfielen auf																	Schl. Nr.
davon																	
FDP	AfD	FREIE WÄHLER	PIRATEN	ÖDP	BP	NPD	Tierschutz- partei	REP	DIE FRAUEN	DIE VIOLETTEN	PDV	pro Deutschland	BÜNDNIS 21/RRP	MLPD	BüSo	Übrige	
Anzahl																	
17	18	19	20	21	22	23	24	25	26	27	28	29	30	31	32	33	

## Schwaben

3 970	5 524	2 435	3 214	-	-	841	-	645	-	-	-	-	131	149	127	-	761
5 466	6 233	1 696	3 140	953	609	776	898	516	225	191	121	110	104	80	39	-	762
304	783	462	470	219	319	-	-	-	-	-	-	-	-	-	-	204	763
959	938	468	425	185	232	137	152	62	53	17	26	11	4	8	1	-	764
1 329	-	-	658	878	-	-	-	570	-	-	-	-	64	-	-	-	765
1 776	1 526	644	533	362	130	138	239	277	53	35	21	14	22	14	7	-	766
313	861	717	415	618	150	-	-	-	-	-	-	-	-	-	-	32	767
937	1 045	424	355	460	88	231	123	89	35	21	14	14	4	1	5	-	768
5 916	7 168	3 614	4 757	1 715	469	841	-	1 215	-	-	-	-	195	149	127	236	Zus.
9 138	9 742	3 232	4 453	1 960	1 059	1 282	1 412	944	366	264	182	149	134	103	52	-	771

771

16	45	-	15	17	-	16	-	-	-	-	-	-	2	-	-	-	111
43	48	18	10	12	21	12	5	2	1	-	-	-	1	-	-	-	112
52	108	-	50	48	-	54	-	-	-	-	-	-	6	-	-	-	113
115	117	52	34	40	39	24	21	61	5	6	3	2	2	1	-	-	114
236	436	-	198	150	-	94	-	-	-	-	-	-	17	-	-	-	115
449	454	202	175	93	114	63	68	43	18	7	8	5	8	4	-	-	116
57	-	97	-	38	-	44	-	-	-	-	-	-	11	-	-	-	117
109	121	74	43	24	32	28	18	19	3	3	2	1	-	-	-	-	118
71	127	-	47	50	-	27	-	-	-	-	-	-	7	-	-	-	119
145	127	91	51	21	53	14	19	12	10	3	1	1	4	-	-	-	120
19	41	-	13	25	-	9	-	-	-	-	-	-	3	-	-	-	121
44	61	17	12	21	19	4	3	11	2	2	2	-	2	-	-	-	122
431	777	-	273	450	-	134	-	-	-	-	-	-	79	-	-	-	123
913	894	264	286	249	138	89	115	89	37	19	9	16	45	-	3	-	124
27	47	-	24	39	-	14	-	-	-	-	-	-	-	-	-	-	125
52	60	34	19	24	31	9	14	15	1	1	1	3	-	-	-	-	126
30	-	43	-	39	-	18	-	-	-	-	-	-	1	-	-	-	127
57	51	30	14	24	17	11	6	9	-	3	4	-	-	-	-	-	128
142	336	-	154	123	-	53	-	-	-	-	-	-	33	-	-	-	129
276	379	83	127	75	59	31	64	61	10	6	5	5	23	2	1	-	130
57	-	79	-	59	-	45	-	-	-	-	-	-	10	-	-	-	131
97	81	52	46	26	50	20	19	29	6	4	2	2	1	-	-	-	132
44	112	-	49	49	-	16	-	-	-	-	-	-	7	-	-	-	133
88	123	51	42	28	23	9	17	16	2	2	1	-	3	-	-	-	134
182	388	-	177	119	-	70	-	-	-	-	-	-	30	-	-	-	135
352	425	130	162	72	82	57	54	70	16	10	6	6	12	-	1	-	136
26	48	-	22	25	-	16	-	-	-	-	-	-	2	-	-	-	137
45	50	23	21	13	21	6	12	15	-	-	-	-	2	1	-	-	138
13	-	36	-	14	-	6	-	-	-	-	-	-	-	-	-	-	139
37	42	24	9	7	16	4	8	6	2	1	-	-	1	-	-	-	140
66	-	148	-	56	-	50	-	-	-	-	-	-	7	-	-	-	141
142	119	82	61	39	72	23	25	32	7	3	5	1	-	1	-	-	142
24	50	-	23	16	-	28	-	-	-	-	-	-	2	-	-	-	143
57	65	37	19	11	9	12	8	18	4	1	1	3	-	-	-	-	144
34	106	-	34	31	-	22	-	-	-	-	-	-	2	-	-	-	145
82	114	58	29	14	27	11	14	19	4	3	1	3	1	-	-	-	146
23	-	49	-	25	-	18	-	-	-	-	-	-	3	-	-	-	147
46	43	24	16	22	24	7	9	8	-	-	2	-	-	-	-	-	148
19	42	-	12	15	-	5	-	-	-	-	-	-	2	-	-	-	149
28	50	12	10	9	11	3	6	7	3	-	-	-	-	-	-	-	150
20	34	-	18	28	-	6	-	-	-	-	-	-	3	-	-	-	151
45	36	25	13	23	21	6	7	2	2	2	-	-	-	-	-	-	152
12	25	-	5	8	-	8	-	-	-	-	-	-	1	-	-	-	153
16	27	10	6	7	13	7	4	3	-	-	1	-	-	-	-	-	154
12	-	27	-	15	-	20	-	-	-	-	-	-	7	-	-	-	155
24	47	16	13	8	12	11	6	8	2	-	-	-	2	-	-	-	156

## Noch: 1. Ergebnisse der Bundestagswahl 2013 nach

Schl. Nr.	Gebiet	Wahlberechtigte		Wähler		Art der Stimme	Ungültige Stimmen		Gültige Stimmen		Von den gültigen Stimmen entfielen auf									
		Nichtwähler	Wahlbeteiligung in %	Anzahl	%		Anzahl	%	CSU		SPD		GRÜNE		DIE LINKE		Sonstige			
									Anzahl	%	Anzahl	%	Anzahl	%	Anzahl	%	Anzahl	%		
																			1	2
Noch: Schwaben																				
771	Noch: Landkreis Aichach-Friedberg																			
176	Baar (Schwaben) .....	884	619	E	9	1,5	610	369	60,5	121	19,8	38	6,2	26	4,3	56	9,2			
		265	70,0	Z	8	1,3	611	341	55,8	105	17,2	34	5,6	23	3,8	108	17,7			
	Zusammen	98 501	71 362	E	646	0,9	70 716	42 951	60,7	12 298	17,4	5 126	7,2	1 910	2,7	8 431	11,9			
		27 139	72,4	Z	473	0,7	70 889	39 742	56,1	10 997	15,5	4 899	6,9	1 982	2,8	13 269	18,7			
772	Landkreis Augsburg																			
111	Adelsried .....	1 833	1 319	E	10	0,8	1 309	833	63,6	208	15,9	76	5,8	50	3,8	142	10,8			
		514	72,0	Z	13	1,0	1 306	686	52,5	225	17,2	75	5,7	51	3,9	269	20,6			
114	Allmannshofen .....	645	419	E	9	2,1	410	259	63,2	60	14,6	21	5,1	5	1,2	65	15,9			
		226	65,0	Z	3	0,7	416	232	55,8	60	14,4	24	5,8	9	2	91	21,9			
115	Altenmünster .....	3 034	2 217	E	28	1,3	2 189	1 533	70,0	252	11,5	124	5,7	57	2,6	223	10,2			
		817	73,1	Z	27	1,2	2 190	1 341	61,2	297	13,6	115	5,3	58	3	379	17,3			
117	Aystetten .....	2 312	1 802	E	8	0,4	1 794	1 183	65,9	279	15,6	113	6,3	43	2,4	176	9,8			
		510	77,9	Z	7	0,4	1 795	939	52,3	297	16,5	147	8,2	53	3,0	359	20,0			
121	Biberbach, M .....	2 696	2 027	E	30	1,5	1 997	1 218	61,0	321	16,1	170	8,5	57	2,9	231	11,6			
		669	75,2	Z	17	0,8	2 010	1 029	51,2	320	15,9	160	8,0	62	3	439	21,8			
125	Bobingen, St .....	11 928	8 301	E	90	1,1	8 211	4 559	55,5	1 874	22,8	588	7,2	271	3,3	919	11,2			
		3 627	69,6	Z	67	0,8	8 234	4 167	50,6	1 792	21,8	641	7,8	278	3,4	1 356	16,5			
126	Bonstetten .....	983	773	E	8	1,0	765	504	65,9	112	14,6	56	7,3	14	1,8	79	10,3			
		210	78,6	Z	1	0,1	772	412	53,4	117	15,2	68	8,8	16	2	159	20,6			
130	Diedorf, M .....	7 777	5 833	E	38	0,7	5 795	3 515	60,7	1 063	18,3	430	7,4	157	2,7	630	10,9			
		1 944	75,0	Z	40	0,7	5 793	2 925	50,5	1 119	19,3	514	8,9	174	3,0	1 061	18,3			
131	Dinkelscherben, M .....	5 142	3 777	E	36	1,0	3 741	2 439	65,2	539	14,4	271	7,2	92	2,5	400	10,7			
		1 365	73,5	Z	27	0,7	3 750	2 092	55,8	548	14,6	298	7,9	104	2,8	708	18,9			
134	Ehingen .....	778	533	E	4	0,8	529	324	61,2	71	13,4	24	4,5	15	2,8	95	18,0			
		245	68,5	Z	4	0,8	529	287	54,3	65	12,3	34	6,4	17	3	126	23,8			
136	Ellgau .....	814	601	E	5	0,8	596	416	69,8	81	13,6	28	4,7	20	3,4	51	8,6			
		213	73,8	Z	4	0,7	597	379	63,5	75	12,6	29	4,9	23	4	91	15,2			
137	Emersacker .....	1 075	740	E	7	0,9	733	447	61,0	108	14,7	49	6,7	30	4,1	99	13,5			
		335	68,8	Z	7	0,9	733	392	53,5	88	12,0	52	7,1	38	5	163	22,2			
141	Fischach, M .....	3 564	2 502	E	26	1,0	2 476	1 674	67,6	337	13,6	147	5,9	59	2,4	259	10,5			
		1 062	70,2	Z	13	0,5	2 489	1 468	59,0	348	14,0	173	7,0	68	2,7	432	17,4			
145	Gablingen .....	3 598	2 680	E	25	0,9	2 655	1 604	60,4	468	17,6	197	7,4	91	3,4	295	11,1			
		918	74,5	Z	20	0,7	2 660	1 353	50,9	497	18,7	202	7,6	87	3	521	19,6			
147	Gersthofen, St .....	15 126	10 230	E	99	1,0	10 131	5 731	56,6	2 078	20,5	501	4,9	512	5,1	1 309	12,9			
		4 896	67,6	Z	86	0,8	10 144	4 975	49,0	2 055	20,3	621	6,1	470	4,6	2 023	19,9			
148	Gessertshausen .....	3 311	2 457	E	19	0,8	2 438	1 497	61,4	411	16,9	191	7,8	73	3,0	266	10,9			
		854	74,2	Z	17	0,7	2 440	1 281	52,5	431	17,7	214	8,8	93	3,8	421	17,3			
149	Graben .....	2 852	2 081	E	18	0,9	2 063	1 257	60,9	329	15,9	104	5,0	63	3,1	310	15,0			
		771	73,0	Z	6	0,3	2 075	1 182	57,0	325	15,7	96	4,6	70	3,4	402	19,4			
151	Großaitingen .....	3 846	2 791	E	39	1,4	2 752	1 643	59,7	483	17,6	171	6,2	93	3,4	362	13,2			
		1 055	72,6	Z	17	0,6	2 774	1 516	54,7	466	16,8	193	7,0	96	3,5	503	18,1			
156	Heretsried .....	792	595	E	3	0,5	592	387	65,4	86	14,5	38	6,4	20	3,4	61	10,3			
		197	75,1	Z	7	1,2	588	338	57,5	91	15,5	35	6,0	20	3	104	17,7			
157	Hiltensfingen .....	1 144	777	E	11	1,4	766	477	62,3	132	17,2	31	4,0	20	2,6	106	13,8			
		367	67,9	Z	7	0,9	770	432	56,1	126	16,4	41	5,3	23	3,0	148	19,2			
159	Horgau .....	2 015	1 476	E	15	1,0	1 461	870	59,5	271	18,5	135	9,2	41	2,8	144	9,9			
		539	73,3	Z	14	0,9	1 462	735	50,3	268	18,3	145	9,9	48	3,3	266	18,2			
160	Kleinaitingen .....	905	708	E	7	1,0	701	474	67,6	93	13,3	32	4,6	13	1,9	89	12,7			
		197	78,2	Z	5	0,7	703	437	62,2	87	12,4	31	4,4	20	2,8	128	18,2			
162	Klosterlechfeld .....	2 196	1 614	E	19	1,2	1 595	913	57,2	319	20,0	92	5,8	55	3,4	216	13,5			
		582	73,5	Z	14	0,9	1 600	840	52,5	310	19,4	89	5,6	55	3,4	306	19,1			
163	Königsbrunn, St .....	21 001	14 176	E	105	0,7	14 071	7 331	52,1	2 922	20,8	1 048	7,4	525	3,7	2 245	16,0			
		6 825	67,5	Z	71	0,5	14 105	7 127	50,5	2 661	18,9	989	7,0	577	4,1	2 751	19,5			
166	Kühlenthal .....	632	481	E	5	1,0	476	328	68,9	71	14,9	18	3,8	10	2,1	49	10,3			
		151	76,1	Z	6	1,2	475	290	61,1	78	16,4	18	3,8	9	2	80	16,8			
167	Kutzenhausen .....	1 921	1 490	E	15	1,0	1 475	935	63,4	203	13,8	111	7,5	41	2,8	185	12,5			
		431	77,6	Z	11	0,7	1 479	811	54,8	225	15,2	112	7,6	47	3,2	284	19,2			

E = Erststimmen. Z = Zweitstimmen.

## Regierungsbezirken, Kreisen und Gemeinden

Von den gültigen Stimmen entfielen auf																	Schl. Nr.
davon																	
FDP	AfD	FREIE WÄHLER	PIRATEN	ÖDP	BP	NPD	Tierschutz- partei	REP	DIE FRAUEN	DIE VIOLETTEN	PDV	pro Deutschland	BÜNDNIS 21/RRP	MLPD	BüSo	Übrige	
Anzahl																	
17	18	19	20	21	22	23	24	25	26	27	28	29	30	31	32	33	
																	771
		21	-	7	-	5	-	-	-	-	-	-	1	-	-	-	771
	17	19	12	4	8	2	10	2	-	2	1	-	1	-	-	-	176
1 635	2 722	500	1 114	1 446	-	778	-	-	-	-	-	-	236	-	-	-	Zus.
3 292	3 551	1 428	1 230	866	912	463	532	557	135	78	55	48	108	9	5	-	
																	772
31	58	-	26	17	-	9	-	-	-	-	-	-	1	-	-	-	111
69	69	36	26	13	24	7	16	4	2	2	-	1	-	-	-	-	114
10	17	-	11	7	-	18	-	-	-	-	-	-	2	-	-	-	115
19	20	16	3	5	4	9	12	-	1	-	2	-	-	-	-	-	117
30	80	-	54	21	-	36	-	-	-	-	-	-	2	-	-	-	121
93	85	62	41	13	22	27	17	9	4	4	-	1	-	1	-	-	125
41	89	-	23	12	-	7	-	-	-	-	-	-	4	-	-	-	126
120	101	66	20	8	9	7	10	3	4	5	3	2	1	-	-	-	130
48	79	-	49	23	-	25	-	-	-	-	-	-	7	-	-	-	131
94	97	123	37	15	17	21	22	8	2	-	1	-	2	-	-	-	134
180	395	-	140	122	-	49	-	-	-	-	-	-	33	-	-	-	136
344	424	149	126	77	47	42	64	34	14	7	6	8	11	2	1	-	137
18	25	-	10	15	-	8	-	-	-	-	-	-	3	-	-	-	141
57	34	25	12	12	4	5	1	3	2	1	1	-	1	-	1	-	145
110	290	-	101	67	-	50	-	-	-	-	-	-	12	-	-	-	147
319	348	79	90	48	25	40	41	16	12	8	19	2	10	-	4	-	148
68	156	-	70	41	-	53	-	-	-	-	-	-	12	-	-	-	149
156	196	91	67	41	48	36	24	14	11	5	5	5	6	-	3	-	151
11	37	-	15	12	-	19	-	-	-	-	-	-	1	-	-	-	155
20	36	13	13	5	2	12	8	10	2	-	2	1	1	1	-	-	156
6	19	-	9	4	-	11	-	-	-	-	-	-	2	-	-	-	157
23	15	19	7	3	4	9	4	5	1	1	-	-	-	-	-	-	159
13	33	-	21	11	-	17	-	-	-	-	-	-	4	-	-	-	160
29	35	20	20	7	7	13	11	12	1	2	1	2	1	1	1	-	162
50	97	-	54	17	-	37	-	-	-	-	-	-	4	-	-	-	163
122	110	55	38	13	27	27	16	12	4	5	1	2	-	-	-	-	166
49	114	-	53	27	-	39	-	-	-	-	-	-	13	-	-	-	167
122	125	62	41	31	31	27	37	24	4	2	2	4	8	1	-	-	168
209	490	-	212	108	-	121	-	-	-	-	-	-	169	-	-	-	169
475	549	275	176	77	75	86	83	60	27	17	16	7	95	2	3	-	170
45	123	-	43	25	-	26	-	-	-	-	-	-	4	-	-	-	171
108	125	51	41	15	12	18	19	12	7	2	4	1	3	1	2	-	172
101	100	-	56	27	-	20	-	-	-	-	-	-	6	-	-	-	173
92	116	48	58	15	13	12	23	11	5	1	1	1	6	-	-	-	174
102	122	-	55	51	-	28	-	-	-	-	-	-	4	-	-	-	175
122	132	64	46	46	24	20	14	10	10	3	1	7	4	-	-	-	176
8	29	-	8	2	-	12	-	-	-	-	-	-	2	-	-	-	177
14	16	3	9	3	12	8	9	6	1	1	-	4	-	17	1	-	178
28	34	-	18	19	-	6	-	-	-	-	-	-	1	-	-	-	179
35	29	28	18	11	9	3	4	8	3	-	-	-	-	-	-	-	180
22	56	-	26	17	-	13	-	-	-	-	-	-	10	-	-	-	181
59	77	42	26	10	9	6	13	8	8	3	1	1	3	-	-	-	182
21	26	-	19	14	-	8	-	-	-	-	-	-	1	-	-	-	183
35	26	14	17	13	2	4	4	9	1	-	-	2	1	-	-	-	184
54	90	-	35	19	-	13	-	-	-	-	-	-	5	-	-	-	185
67	94	39	32	10	17	7	22	7	5	-	3	2	1	-	-	-	186
541	777	329	294	-	-	67	-	199	-	-	-	-	10	13	15	-	187
721	903	280	284	81	91	65	114	125	33	14	15	6	11	4	4	-	188
15	20	-	6	3	-	4	-	-	-	-	-	-	1	-	-	-	189
20	26	16	4	-	3	5	1	2	1	2	-	-	-	-	-	-	190
27	73	-	31	23	-	30	-	-	-	-	-	-	1	-	-	-	191
59	72	46	35	22	8	18	8	10	2	1	1	2	-	-	-	-	192

## Noch: 1. Ergebnisse der Bundestagswahl 2013 nach

Schl. Nr.	Gebiet	Wahlberechtigte		Wähler		Art der Stimme	Ungültige Stimmen		Gültige Stimmen		Von den gültigen Stimmen entfielen auf									
		Nichtwähler	Wahlbeteiligung in %	Anzahl	%		Anzahl	%	CSU		SPD		GRÜNE		DIE LINKE		Sonstige			
									Anzahl	%	Anzahl	%	Anzahl	%	Anzahl	%	Anzahl	%		
																			1	2

## Noch: Schwaben

## 772 Noch: Landkreis Augsburg

168	Langenneufnach .....	1 290	902	E	13	1,4	889	590	66,4	107	12,0	66	7,4	31	3,5	95	10,7
		388	69,9	Z	7	0,8	895	526	58,8	109	12,2	61	6,8	33	3,7	166	18,5
170	Langerringen .....	2 912	2 000	E	17	0,9	1 983	1 298	65,5	252	12,7	116	5,8	59	3,0	258	13,0
		912	68,7	Z	14	0,7	1 986	1 191	60,0	257	12,9	119	6,0	57	2,9	362	18,2
171	Langweid a.Lech .....	5 225	3 587	E	36	1,0	3 551	2 083	58,7	668	18,8	212	6,0	135	3,8	453	12,8
		1 638	68,7	Z	38	1,1	3 549	1 862	52,5	683	19,2	226	6,4	144	4	634	17,9
177	Meitingen, M .....	8 495	5 997	E	72	1,2	5 925	3 440	58,1	1 197	20,2	406	6,9	182	3,1	700	11,8
		2 498	70,6	Z	51	0,9	5 946	3 047	51,2	1 124	18,9	454	7,6	202	3	1 119	18,8
178	Mickhausen .....	1 069	718	E	4	0,6	714	454	63,6	83	11,6	45	6,3	38	5,3	94	13,2
		351	67,2	Z	4	0,6	714	420	58,8	79	11,1	39	5,5	45	6,3	131	18,3
179	Mittelneufnach .....	803	572	E	5	0,9	567	416	73,4	57	10,1	32	5,6	10	1,8	52	9,2
		231	71,2	Z	5	0,9	567	390	68,8	58	10,2	27	4,8	14	2,5	78	13,8
184	Neusäß, St .....	16 647	12 306	E	76	0,6	12 230	8 259	67,5	1 782	14,6	793	6,5	301	2,5	1 095	9,0
		4 341	73,9	Z	81	0,7	12 225	6 342	51,9	2 198	18,0	1 080	8,8	386	3,2	2 219	18,2
185	Nordendorf .....	1 867	1 315	E	9	0,7	1 306	755	57,8	245	18,8	83	6,4	26	2,0	197	15,1
		552	70,4	Z	7	0,5	1 308	690	52,8	231	17,7	76	5,8	30	2	281	21,5
186	Oberottmarshausen .....	1 266	950	E	9	0,9	941	548	58,2	165	17,5	76	8,1	23	2,4	129	13,7
		316	75,0	Z	6	0,6	944	476	50,4	158	16,7	66	7,0	30	3,2	214	22,7
197	Scherstetten .....	800	552	E	7	1,3	545	388	71,2	52	9,5	32	5,9	18	3,3	55	10,1
		248	69,0	Z	4	0,7	548	355	64,8	58	10,6	21	3,8	23	4,2	91	16,6
200	Schwabmünchen, St .....	10 436	7 165	E	73	1,0	7 092	4 236	59,7	1 233	17,4	442	6,2	234	3,3	947	13,4
		3 271	68,7	Z	55	0,8	7 110	3 904	54,9	1 200	16,9	446	6,3	250	3,5	1 310	18,4
202	Stadtbergen, St .....	11 123	8 228	E	64	0,8	8 164	4 612	56,5	1 763	21,6	686	8,4	244	3,0	859	10,5
		2 895	74,0	Z	52	0,6	8 176	3 928	48,0	1 755	21,5	774	9,5	294	3,6	1 425	17,4
207	Thierhaupten, M .....	3 037	2 299	E	14	0,6	2 285	1 528	66,9	330	14,4	123	5,4	53	2,3	251	11,0
		738	75,7	Z	15	0,7	2 284	1 359	59,5	328	14,4	126	5,5	51	2	420	18,4
209	Untermeitingen .....	4 997	3 515	E	28	0,8	3 487	2 032	58,3	620	17,8	205	5,9	119	3,4	511	14,7
		1 482	70,3	Z	19	0,5	3 496	1 830	52,3	579	16,6	211	6,0	133	3,8	743	21,3
211	Ustersbach .....	829	594	E	1	0,2	593	425	71,7	55	9,3	37	6,2	17	2,9	59	9,9
		235	71,7	Z	1	0,2	593	370	62,4	57	9,6	32	5,4	15	2,5	119	20,1
214	Walkertshofen .....	835	602	E	5	0,8	597	389	65,2	59	9,9	46	7,7	18	3,0	85	14,2
		233	72,1	Z	3	0,5	599	349	58,3	52	8,7	46	7,7	21	3,5	131	21,9
215	Wehringen .....	2 314	1 638	E	17	1,0	1 621	1 012	62,4	279	17,2	88	5,4	42	2,6	200	12,3
		676	70,8	Z	10	0,6	1 628	938	57,6	255	15,7	101	6,2	48	2,9	286	17,6
216	Welden, M .....	2 838	2 033	E	21	1,0	2 012	1 288	64,0	323	16,1	112	5,6	54	2,7	235	11,7
		805	71,6	Z	25	1,2	2 008	1 092	54,4	340	16,9	131	6,5	66	3	379	18,9
217	Westendorf .....	1 189	834	E	13	1,6	821	515	62,7	122	14,9	58	7,1	31	3,8	95	11,6
		355	70,1	Z	7	0,8	827	475	57,4	132	16,0	48	5,8	33	4	139	16,8
223	Zusmarshausen, M .....	4 722	3 475	E	26	0,7	3 449	2 216	64,3	508	14,7	225	6,5	108	3,1	392	11,4
		1 247	73,6	Z	26	0,7	3 449	1 914	55,5	559	16,2	229	6,6	107	3,1	640	18,6
	Zusammen	184 614	131 682	E	1 189	0,9	130 493	78 835	60,4	23 071	17,7	8 649	6,6	4 170	3,2	15 768	12,1
		52 932	71,3	Z	941	0,7	130 741	69 124	52,9	23 183	17,7	9 429	7,2	4 548	3,5	24 457	18,7

## 773 Landkreis Dillingen a.d.Donau

111	Aislingen, M .....	1 078	748	E	9	1,2	739	505	68,3	77	10,4	49	6,6	17	2,3	91	12,3
		330	69,4	Z	6	0,8	742	466	62,8	85	11,5	34	4,6	12	2	145	19,5
112	Bachhagel .....	1 819	1 257	E	11	0,9	1 246	732	58,7	287	23,0	79	6,3	36	2,9	112	9,0
		562	69,1	Z	9	0,7	1 248	669	53,6	252	20,2	67	5,4	30	2	230	18,4
113	Bächingen a.d.Brenz .....	1 021	769	E	5	0,7	764	440	57,6	147	19,2	57	7,5	29	3,8	91	11,9
		252	75,3	Z	9	1,2	760	368	48,4	128	16,8	44	5,8	28	4	192	25,3
116	Binswangen .....	1 060	786	E	5	0,6	781	492	63,0	89	11,4	62	7,9	30	3,8	108	13,8
		274	74,2	Z	3	0,4	783	461	58,9	91	11,6	48	6,1	26	3	157	20,1
117	Bissingen, M .....	2 844	2 008	E	20	1,0	1 988	1 183	59,5	320	16,1	115	5,8	94	4,7	276	13,9
		836	70,6	Z	20	1,0	1 988	1 078	54,2	305	15,3	87	4,4	69	4	449	22,6
119	Blindheim .....	1 359	971	E	12	1,2	959	611	63,7	136	14,2	75	7,8	26	2,7	111	11,6
		388	71,4	Z	11	1,1	960	567	59,1	139	14,5	46	4,8	25	3	183	19,1
122	Buttenwiesen .....	4 425	3 151	E	26	0,8	3 125	1 956	62,6	422	13,5	237	7,6	114	3,6	396	12,7
		1 274	71,2	Z	24	0,8	3 127	1 814	58,0	387	12,4	211	6,7	88	3	627	20,1

E = Erststimmen. Z = Zweitstimmen.

## Regierungsbezirken, Kreisen und Gemeinden

Von den gültigen Stimmen entfielen auf																	Schl. Nr.
davon																	
FDP	AfD	FREIE WÄHLER	PIRATEN	ÖDP	BP	NPD	Tierschutz- partei	REP	DIE FRAUEN	DIE VIOLETTEN	PDV	pro Deutschland	BÜNDNIS 21/RRP	MLPD	BüSo	Übrige	
Anzahl																	
17	18	19	20	21	22	23	24	25	26	27	28	29	30	31	32	33	

Noch: Schwaben

																	772
22	17	-	25	19	-	10	-	-	-	-	-	-	2	-	-	-	168
35	32	30	17	19	10	6	5	5	1	3	-	2	1	-	-	-	
72	94	-	38	36	-	15	-	-	-	-	-	-	3	-	-	-	170
65	82	64	27	27	30	14	10	10	7	5	2	2	17	-	-	-	
59	176	-	135	26	-	43	-	-	-	-	-	-	14	-	-	-	171
143	185	76	77	19	24	27	30	24	8	2	4	4	7	2	2	-	177
104	269	-	151	73	-	87	-	-	-	-	-	-	16	-	-	-	
191	309	224	104	39	57	69	39	34	20	11	8	4	7	-	3	-	178
14	35	-	23	10	-	11	-	-	-	-	-	-	1	-	-	-	
22	39	14	20	5	10	7	5	5	2	-	1	1	-	-	-	-	179
12	19	-	10	3	-	7	-	-	-	-	-	-	1	-	-	-	
22	16	9	6	4	4	5	6	3	-	3	-	-	-	-	-	-	184
197	467	-	185	106	-	111	-	-	-	-	-	-	29	-	-	-	185
693	651	193	198	118	61	94	101	44	20	9	8	8	16	3	2	-	186
17	76	-	35	15	-	36	-	-	-	-	-	-	18	-	-	-	
38	81	49	27	2	13	20	11	16	1	5	2	2	14	-	-	-	197
25	62	-	17	11	-	13	-	-	-	-	-	-	1	-	-	-	
39	77	37	23	7	7	7	8	4	2	3	-	-	-	-	-	-	200
10	21	-	9	11	-	4	-	-	-	-	-	-	-	-	-	-	
20	26	8	11	9	2	2	7	2	-	2	-	1	-	-	1	-	202
223	326	-	180	111	-	52	-	-	-	-	-	-	55	-	-	-	207
295	380	156	144	76	49	45	73	42	14	10	4	5	17	-	-	-	209
188	362	-	145	104	-	50	-	-	-	-	-	-	10	-	-	-	
436	459	104	141	66	40	37	52	21	26	14	10	11	8	-	-	-	211
46	59	-	43	37	-	28	-	-	-	-	-	-	38	-	-	-	214
109	108	75	21	23	32	22	11	5	9	3	2	-	-	-	-	-	215
152	177	-	105	35	-	34	-	-	-	-	-	-	8	-	-	-	216
188	212	107	90	28	29	28	25	10	9	5	6	3	3	-	-	-	217
9	12	-	15	13	-	7	-	-	-	-	-	-	3	-	-	-	223
35	16	14	18	13	5	6	4	4	2	-	-	1	1	-	-	-	
14	24	-	21	16	-	6	-	-	-	-	-	-	4	-	-	-	214
30	33	14	12	11	5	6	9	9	1	-	-	-	1	-	-	-	215
37	76	-	29	30	-	23	-	-	-	-	-	-	5	-	-	-	216
66	84	39	24	17	10	14	9	8	2	6	1	1	5	-	-	-	217
29	71	-	49	45	-	25	-	-	-	-	-	-	16	-	-	-	218
82	80	53	39	33	19	14	18	17	4	3	7	2	7	1	-	-	219
13	42	-	13	12	-	14	-	-	-	-	-	-	1	-	-	-	220
28	44	22	11	5	5	7	9	5	2	-	-	1	-	-	-	-	221
79	153	-	63	55	-	33	-	-	-	-	-	-	9	-	-	-	222
174	139	92	60	38	32	23	38	14	11	3	4	4	6	2	-	-	223
3 160	5 967	329	2 730	1 472	-	1 335	-	199	-	-	-	-	548	13	15	-	Zus.
6 105	6 913	3 102	2 357	1 153	990	987	1 067	704	308	173	144	113	275	38	28	-	773
20	-	52	-	8	-	8	-	-	-	-	-	-	3	-	-	-	111
27	43	40	8	2	6	5	4	4	4	2	-	-	-	-	-	-	112
33	-	39	-	18	-	14	-	-	-	-	-	-	8	-	-	-	113
61	57	26	20	10	9	13	13	13	1	1	-	2	2	2	-	-	114
12	-	48	-	6	-	21	-	-	-	-	-	-	4	-	-	-	115
33	27	41	9	3	5	8	3	56	5	1	-	-	1	-	-	-	116
44	-	38	-	8	-	14	-	-	-	-	-	-	4	-	-	-	117
39	37	31	4	3	5	8	6	14	5	1	-	-	3	-	1	-	118
54	-	142	-	34	-	43	-	-	-	-	-	-	3	-	-	-	119
109	80	152	22	6	12	33	8	9	10	4	3	-	1	-	-	-	120
24	-	41	-	14	-	29	-	-	-	-	-	-	3	-	-	-	121
37	31	41	15	6	4	21	6	14	5	3	-	-	-	-	-	-	122
98	-	154	-	40	-	98	-	-	-	-	-	-	6	-	-	-	123
126	109	148	43	19	35	75	18	30	8	11	1	1	3	-	-	-	124

## Noch: 1. Ergebnisse der Bundestagswahl 2013 nach

Schl. Nr.	Gebiet	Wahlberechtigte		Wähler		Art der Stimme	Ungültige Stimmen		Gültige Stimmen		Von den gültigen Stimmen entfielen auf									
		Nichtwähler	Wahlbeteiligung in %	Anzahl	%		Anzahl	%	CSU		SPD		GRÜNE		DIE LINKE		Sonstige			
									Anzahl	%	Anzahl	%	Anzahl	%	Anzahl	%	Anzahl	%		
																			1	2

## Noch: Schwaben

## 773 Noch: Landkreis Dillingen a.d.Donau

125	Dillingen a.d.Donau, GKSt ...	14 149	8 894	E	113	1,3	8 781	5 433	61,9	1 429	16,3	778	8,9	343	3,9	798	9,1
		5 255	62,9	Z	102	1,1	8 792	5 042	57,3	1 423	16,2	484	5,5	284	3	1 559	17,7
133	Glött .....	885	571	E	5	0,9	566	344	60,8	86	15,2	69	12,2	5	0,9	62	11,0
		314	64,5	Z	5	0,9	566	329	58,1	92	16,3	48	8,5	6	1	91	16,1
136	Gundelfingen a.d.Donau, St	5 626	3 743	E	41	1,1	3 702	1 965	53,1	844	22,8	348	9,4	154	4,2	391	10,6
		1 883	66,5	Z	40	1,1	3 703	1 740	47,0	812	21,9	256	6,9	125	3	770	20,8
137	Haunsheim .....	1 249	890	E	18	2,0	872	488	56,0	167	19,2	73	8,4	33	3,8	111	12,7
		359	71,3	Z	9	1,0	881	455	51,6	148	16,8	35	4,0	24	3	219	24,9
139	Höchstädt a.d.Donau, St .....	4 952	2 877	E	39	1,4	2 838	1 617	57,0	500	17,6	186	6,6	139	4,9	396	14,0
		2 075	58,1	Z	23	0,8	2 854	1 432	50,2	494	17,3	125	4,4	112	4	691	24,2
140	Holzheim .....	2 938	2 023	E	22	1,1	2 001	1 214	60,7	269	13,4	152	7,6	58	2,9	308	15,4
		915	68,9	Z	22	1,1	2 001	1 106	55,3	258	12,9	101	5,0	56	3	480	24,0
143	Laugna .....	1 197	828	E	13	1,6	815	514	63,1	102	12,5	64	7,9	35	4,3	100	12,3
		369	69,2	Z	10	1,2	818	475	58,1	103	12,6	63	7,7	29	4	148	18,1
144	Lauingen (Donau), St .....	7 697	4 851	E	88	1,8	4 763	2 488	52,2	1 081	22,7	388	8,1	217	4,6	589	12,4
		2 846	63,0	Z	61	1,3	4 790	2 238	46,7	1 010	21,1	292	6,1	193	4	1 057	22,1
146	Lutzingen .....	798	586	E	4	0,7	582	389	66,8	93	16,0	29	5,0	9	1,5	62	10,7
		212	73,4	Z	4	0,7	582	351	60,3	85	14,6	24	4,1	8	1	114	19,6
147	Mödingen .....	1 062	740	E	9	1,2	731	489	66,9	94	12,9	56	7,7	20	2,7	72	9,8
		322	69,7	Z	9	1,2	731	445	60,9	90	12,3	29	4,0	18	3	149	20,4
150	Finningen .....	1 346	1 000	E	12	1,2	988	713	72,2	71	7,2	55	5,6	15	1,5	134	13,6
		346	74,3	Z	7	0,7	993	653	65,8	70	7,0	36	3,6	8	1	226	22,8
153	Medlingen .....	751	583	E	12	2,1	571	362	63,4	111	19,4	33	5,8	12	2,1	53	9,3
		168	77,6	Z	8	1,4	575	324	56,3	107	18,6	23	4,0	15	3	106	18,4
164	Schwenningen .....	1 159	804	E	16	2,0	788	490	62,2	100	12,7	58	7,4	30	3,8	110	14,0
		355	69,4	Z	12	1,5	792	444	56,1	85	10,7	46	5,8	30	4	187	23,6
170	Syrgenstein .....	2 860	2 003	E	29	1,4	1 974	1 088	55,1	486	24,6	148	7,5	78	4,0	174	8,8
		857	70,0	Z	18	0,9	1 985	988	49,8	439	22,1	135	6,8	58	3	365	18,4
179	Villenbach .....	932	704	E	8	1,1	696	440	63,2	83	11,9	47	6,8	20	2,9	106	15,2
		228	75,5	Z	10	1,4	694	400	57,6	82	11,8	36	5,2	23	3	153	22,0
182	Wertingen, St .....	6 693	4 663	E	46	1,0	4 617	2 543	55,1	750	16,2	407	8,8	198	4,3	719	15,6
		2 030	69,7	Z	39	0,8	4 624	2 368	51,2	714	15,4	361	7,8	173	4	1 008	21,8
183	Wittislingen, M .....	1 836	1 295	E	19	1,5	1 276	765	60,0	237	18,6	94	7,4	55	4,3	125	9,8
		541	70,5	Z	12	0,9	1 283	726	56,6	220	17,1	63	4,9	54	4	220	17,1
186	Ziertheim .....	810	567	E	4	0,7	563	340	60,4	94	16,7	48	8,5	18	3,2	63	11,2
		243	70,0	Z	2	0,4	565	312	55,2	97	17,2	30	5,3	17	3	109	19,3
187	Zöschingen .....	607	431	E	3	0,7	428	237	55,4	87	20,3	27	6,3	26	6,1	51	11,9
		176	71,0	Z	5	1,2	426	200	46,9	82	19,2	27	6,3	19	5	98	23,0
188	Zusamaltheim .....	945	650	E	4	0,6	646	430	66,6	73	11,3	36	5,6	24	3,7	83	12,8
		295	68,8	Z	4	0,6	646	393	60,8	75	11,6	34	5,3	15	2	129	20,0
	Zusammen	72 098	48 393	E	593	1,2	47 800	28 268	59,1	8 235	17,2	3 770	7,9	1 835	3,8	5 692	11,9
		23 705	67,1	Z	484	1,0	47 909	25 844	53,9	7 873	16,4	2 785	5,8	1 545	3,2	9 862	20,6

## 774 Landkreis Günzburg

111	Aletshausen .....	888	596	E	5	0,8	591	419	70,9	49	8,3	29	4,9	17	2,9	77	13,0
		292	67,1	Z	4	0,7	592	419	70,8	47	7,9	24	4,1	13	2,2	89	15,0
115	Balzhausen .....	935	625	E	8	1,3	617	432	70,0	52	8,4	33	5,3	13	2,1	87	14,1
		310	66,8	Z	6	1,0	619	396	64,0	59	9,5	36	5,8	18	2,9	110	17,8
116	Ursberg .....	2 585	1 439	E	32	2,2	1 407	949	67,4	165	11,7	95	6,8	27	1,9	171	12,2
		1 146	55,7	Z	21	1,5	1 418	930	65,6	160	11,3	71	5,0	35	2,5	222	15,7
117	Breitenthal .....	951	685	E	15	2,2	670	452	67,5	62	9,3	42	6,3	16	2,4	98	14,6
		266	72,0	Z	8	1,2	677	416	61,4	56	8,3	41	6,1	24	3,5	140	20,7
118	Bubesheim .....	1 094	779	E	8	1,0	771	491	63,7	123	16,0	32	4,2	31	4,0	94	12,2
		315	71,2	Z	5	0,6	774	451	58,3	133	17,2	24	3,1	22	2,8	144	18,6
119	Bibertal .....	3 670	2 579	E	27	1,0	2 552	1 513	59,3	434	17,0	184	7,2	86	3,4	335	13,1
		1 091	70,3	Z	15	0,6	2 564	1 403	54,7	442	17,2	155	6,0	79	3,1	485	18,9
121	Burgau, St .....	6 834	4 358	E	49	1,1	4 309	2 442	56,7	778	18,1	308	7,1	157	3,6	624	14,5
		2 476	63,8	Z	35	0,8	4 323	2 184	50,5	816	18,9	221	5,1	157	3,6	945	21,9

E = Erststimmen. Z = Zweitstimmen.



## Regierungsbezirken, Kreisen und Gemeinden

Von den gültigen Stimmen entfielen auf																	Schl. Nr.
davon																	
FDP	AfD	FREIE WÄHLER	PIRATEN	ÖDP	BP	NPD	Tierschutz- partei	REP	DIE FRAUEN	DIE VIOLETTEN	PDV	pro Deutschland	BÜNDNIS 21/RRP	MLPD	BüSo	Übrige	
Anzahl																	
17	18	19	20	21	22	23	24	25	26	27	28	29	30	31	32	33	

Noch: Schwaben

																	773
232	-	263	-	110	-	166	-	-	-	-	-	-	27	-	-	-	125
438	325	206	143	54	65	108	58	93	25	9	9	10	13	2	1	-	
27	-	20	-	1	-	12	-	-	-	-	-	-	2	-	-	-	133
32	15	21	5	-	3	8	2	4	-	-	-	-	1	-	-	-	
137	-	129	-	63	-	51	-	-	-	-	-	-	11	-	-	-	136
226	168	107	71	30	31	31	32	48	12	4	4	2	3	-	1	-	
31	-	41	-	17	-	20	-	-	-	-	-	-	2	-	-	-	137
71	49	37	15	4	5	9	10	17	1	-	1	-	-	-	-	-	
111	-	162	-	49	-	63	-	-	-	-	-	-	11	-	-	-	139
180	140	153	52	16	34	35	24	41	8	3	1	2	2	-	-	-	
48	-	182	-	24	-	48	-	-	-	-	-	-	6	-	-	-	140
86	85	170	29	12	22	21	10	30	8	1	2	-	2	-	2	-	
23	-	35	-	14	-	26	-	-	-	-	-	-	2	-	-	-	143
19	41	25	8	6	8	17	8	10	3	-	1	1	1	-	-	-	
214	-	188	-	75	-	97	-	-	-	-	-	-	15	-	-	-	144
345	250	135	82	31	33	53	34	57	9	6	8	4	8	1	1	-	
10	-	36	-	6	-	8	-	-	-	-	-	-	2	-	-	-	146
19	16	40	9	4	8	6	6	4	1	1	-	-	-	-	-	-	
15	-	28	-	7	-	18	-	-	-	-	-	-	4	-	-	-	147
28	40	26	8	5	6	9	6	14	-	3	1	2	1	-	-	-	
28	-	67	-	8	-	29	-	-	-	-	-	-	2	-	-	-	150
49	35	72	4	5	15	18	6	17	-	1	2	1	1	-	-	-	
11	-	26	-	9	-	6	-	-	-	-	-	-	1	-	-	-	153
32	18	17	8	6	3	6	4	10	-	1	-	-	1	-	-	-	
22	-	48	-	8	-	29	-	-	-	-	-	-	3	-	-	-	164
46	30	53	11	5	2	18	10	7	2	2	-	1	-	-	-	-	
30	-	53	-	23	-	62	-	-	-	-	-	-	6	-	-	-	170
70	103	25	31	11	9	31	14	63	4	1	1	1	1	-	-	-	
26	-	54	-	9	-	13	-	-	-	-	-	-	4	-	-	-	179
26	34	54	10	3	10	2	4	10	-	-	-	-	-	-	-	-	
284	-	196	-	88	-	135	-	-	-	-	-	-	16	-	-	-	182
235	249	160	69	54	54	79	28	41	17	7	4	3	5	3	-	-	
33	-	32	-	21	-	29	-	-	-	-	-	-	10	-	-	-	183
53	49	28	19	9	7	20	9	20	2	-	1	1	2	-	-	-	
12	-	15	-	19	-	11	-	-	-	-	-	-	6	-	-	-	186
21	23	14	8	10	1	3	5	16	3	1	1	-	3	-	-	-	
14	-	17	-	13	-	6	-	-	-	-	-	-	1	-	-	-	187
32	17	12	3	7	-	7	2	14	3	-	1	-	-	-	-	-	
17	-	38	-	11	-	15	-	-	-	-	-	-	2	-	-	-	188
30	28	33	14	4	2	7	5	4	2	-	-	-	-	-	-	-	
1 610	-	2 144	-	703	-	1 071	-	-	-	-	-	-	164	-	-	-	Zus.
2 470	2 099	1 867	720	325	394	651	335	660	138	63	41	31	54	8	6	-	

774

18	22	-	7	13	-	17	-	-	-	-	-	-	-	-	-	-	111
18	17	10	4	13	-	15	6	2	1	1	2	-	-	-	-	-	
13	21	-	12	24	-	17	-	-	-	-	-	-	-	-	-	-	115
21	32	8	3	13	9	11	8	-	-	-	1	2	-	-	2	-	
33	51	-	29	36	-	22	-	-	-	-	-	-	-	-	-	-	116
40	44	38	24	26	10	19	11	4	1	2	2	-	-	1	-	-	
12	33	-	15	23	-	15	-	-	-	-	-	-	-	-	-	-	117
22	39	15	13	17	9	10	4	8	1	1	-	-	-	-	1	-	
27	34	-	17	4	-	12	-	-	-	-	-	-	-	-	-	-	118
37	35	26	22	2	9	6	6	-	-	-	-	1	-	-	-	-	
71	135	-	50	33	-	46	-	-	-	-	-	-	-	-	-	-	119
124	138	53	45	25	16	39	16	11	11	2	2	2	-	-	1	-	
107	302	-	108	42	-	65	-	-	-	-	-	-	-	-	-	-	121
202	323	105	102	29	38	51	34	25	8	7	13	5	2	1	-	-	

## Noch: 1. Ergebnisse der Bundestagswahl 2013 nach

Schl. Nr.	Gebiet	Wahlberechtigte		Wähler		Art der Stimme	Ungültige Stimmen		Gültige Stimmen		Von den gültigen Stimmen entfielen auf									
		Nichtwähler	Wahlbeteiligung in %	Anzahl	%		Anzahl	%	CSU		SPD		GRÜNE		DIE LINKE		Sonstige			
									7	8	9	10	11	12	13	14	15	16		
									1	2	3	4	5	6	7	8	9	10	11	12
Noch: Schwaben																				
774 Noch: Landkreis Günzburg																				
122	Burtenbach, M .....	2 469	1 598	E	12	0,8	1 586	974	61,4	203	12,8	124	7,8	57	3,6	228	14,4			
		871	64,7	Z	8	0,5	1 590	886	55,7	222	14,0	101	6,4	51	3,2	330	20,8			
124	Deisenhausen .....	1 137	807	E	13	1,6	794	508	64,0	104	13,1	46	5,8	21	2,6	115	14,5			
		330	71,0	Z	10	1,2	797	486	61,0	100	12,5	36	4,5	22	2,8	153	19,2			
127	Dürrlauingen .....	1 185	855	E	13	1,5	842	562	66,7	112	13,3	45	5,3	18	2,1	105	12,5			
		330	72,2	Z	7	0,8	848	503	59,3	125	14,7	43	5,1	30	3,5	147	17,3			
129	Ebershausen .....	492	349	E	8	2,3	341	222	65,1	31	9,1	24	7,0	4	1,2	60	17,6			
		143	70,9	Z	6	1,7	343	208	60,6	37	10,8	16	4,7	4	1,2	78	22,7			
133	Ellzee .....	909	635	E	9	1,4	626	437	69,8	60	9,6	34	5,4	27	4,3	68	10,9			
		274	69,9	Z	5	0,8	630	401	63,7	65	10,3	32	5,1	29	4,6	103	16,3			
135	Günzburg, GKSt .....	14 070	8 863	E	80	0,9	8 783	4 754	54,1	1 858	21,2	758	8,6	334	3,8	1 079	12,3			
		5 207	63,0	Z	57	0,6	8 806	4 339	49,3	1 945	22,1	581	6,6	344	3,9	1 597	18,1			
136	Gundremmingen .....	1 157	789	E	10	1,3	779	533	68,4	100	12,8	27	3,5	18	2,3	101	13,0			
		368	68,2	Z	5	0,6	784	493	62,9	93	11,9	22	2,8	15	1,9	161	20,5			
140	Haldenwang .....	1 447	986	E	15	1,5	971	624	64,3	124	12,8	53	5,5	31	3,2	139	14,3			
		461	68,1	Z	9	0,9	977	578	59,2	138	14,1	44	4,5	37	3,8	180	18,4			
143	Ichenhausen, St .....	5 958	3 860	E	48	1,2	3 812	2 240	58,8	653	17,1	248	6,5	124	3,3	547	14,3			
		2 098	64,8	Z	26	0,7	3 834	2 060	53,7	672	17,5	209	5,5	126	3,3	767	20,0			
144	Jettingen-Scheppach, M .....	4 993	3 273	E	56	1,7	3 217	1 989	61,8	457	14,2	189	5,9	88	2,7	494	15,4			
		1 720	65,6	Z	38	1,2	3 235	1 822	56,3	489	15,1	150	4,6	86	2,7	688	21,3			
145	Kammeltal .....	2 575	1 772	E	25	1,4	1 747	1 118	64,0	219	12,5	115	6,6	46	2,6	249	14,3			
		803	68,8	Z	14	0,8	1 758	1 032	58,7	234	13,3	111	6,3	41	2,3	340	19,3			
148	Kötz .....	2 423	1 749	E	17	1,0	1 732	1 072	61,9	269	15,5	102	5,9	50	2,9	239	13,8			
		674	72,2	Z	8	0,5	1 741	1 006	57,8	273	15,7	89	5,1	48	2,8	325	18,7			
150	Krumbach (Schwaben), St ..	9 153	6 242	E	80	1,3	6 162	3 502	56,8	1 020	16,6	596	9,7	205	3,3	839	13,6			
		2 911	68,2	Z	51	0,8	6 191	3 268	52,8	1 070	17,3	476	7,7	213	3,4	1 164	18,8			
151	Landensberg .....	519	386	E	4	1,0	382	259	67,8	38	9,9	35	9,2	9	2,4	41	10,7			
		133	74,4	Z	4	1,0	382	230	60,2	37	9,7	37	9,7	8	2,1	70	18,3			
155	Leipheim, St .....	4 423	2 678	E	30	1,1	2 648	1 419	53,6	547	20,7	167	6,3	108	4,1	407	15,4			
		1 745	60,5	Z	20	0,7	2 658	1 292	48,6	563	21,2	144	5,4	106	4,0	553	20,8			
160	Münsterhausen, M .....	1 447	1 003	E	6	0,6	997	707	70,9	93	9,3	54	5,4	28	2,8	115	11,5			
		444	69,3	Z	3	0,3	1 000	617	61,7	113	11,3	49	4,9	23	2,3	198	19,8			
162	Neuburg a.d.Kammel, M .....	2 447	1 622	E	37	2,3	1 585	1 056	66,6	188	11,9	103	6,5	55	3,5	183	11,5			
		825	66,3	Z	18	1,1	1 604	1 019	63,5	195	12,2	81	5,0	61	3,8	248	15,5			
166	Aichen .....	917	662	E	3	0,5	659	484	73,4	47	7,1	36	5,5	10	1,5	82	12,4			
		255	72,2	Z	4	0,6	658	426	64,7	59	9,0	33	5,0	7	1,1	133	20,2			
171	Offingen, M .....	3 142	2 027	E	29	1,4	1 998	1 082	54,2	425	21,3	136	6,8	76	3,8	279	14,0			
		1 115	64,5	Z	23	1,1	2 004	993	49,6	439	21,9	95	4,7	66	3,3	411	20,5			
174	Rettenbach .....	1 265	919	E	8	0,9	911	583	64,0	121	13,3	66	7,2	19	2,1	122	13,4			
		346	72,6	Z	5	0,5	914	519	56,8	119	13,0	62	6,8	25	2,7	189	20,7			
178	Röfingen .....	856	621	E	7	1,1	614	384	62,5	93	15,1	35	5,7	19	3,1	83	13,5			
		235	72,5	Z	4	0,6	617	341	55,3	110	17,8	23	3,7	13	2,1	130	21,1			
185	Thannhausen, St .....	4 237	2 530	E	30	1,2	2 500	1 494	59,8	396	15,8	187	7,5	74	3,0	349	14,0			
		1 707	59,7	Z	26	1,0	2 504	1 335	53,3	445	17,8	153	6,1	73	2,9	498	19,9			
189	Wiesenbach .....	747	528	E	5	0,9	523	371	70,9	43	8,2	34	6,5	15	2,9	60	11,5			
		219	70,7	Z	5	0,9	523	335	64,1	48	9,2	34	6,5	14	2,7	92	17,6			
191	Waldstetten, M .....	925	609	E	8	1,3	601	396	65,9	86	14,3	29	4,8	11	1,8	79	13,1			
		316	65,8	Z	3	0,5	606	379	62,5	87	14,4	22	3,6	12	2,0	106	17,5			
192	Waltenhausen .....	542	381	E	3	0,8	378	275	72,8	35	9,3	18	4,8	5	1,3	45	11,9			
		161	70,3	Z	7	1,8	374	253	67,6	38	10,2	14	3,7	5	1,4	65	17,4			
196	Winterbach .....	624	450	E	4	0,9	446	273	61,2	46	10,3	54	12,1	13	2,9	60	13,5			
		174	72,1	Z	2	0,4	448	258	57,6	53	11,8	39	8,7	5	1,1	93	20,8			
198	Ziemetshausen, M .....	2 205	1 591	E	20	1,3	1 571	1 080	68,7	178	11,3	98	6,2	41	2,6	174	11,1			
		614	72,2	Z	13	0,8	1 578	961	60,9	173	11,0	103	6,5	46	2,9	295	18,7			
	Zusammen	89 221	58 846	E	724	1,2	58 122	35 096	60,4	9 209	15,8	4 136	7,1	1 853	3,2	7 828	13,5			
		30 375	66,0	Z	475	0,8	58 371	32 239	55,2	9 655	16,5	3 371	5,8	1 857	3,2	11 249	19,3			

E = Erststimmen. Z = Zweitstimmen.

## Regierungsbezirken, Kreisen und Gemeinden

Von den gültigen Stimmen entfielen auf																	Schl. Nr.
davon																	
FDP	AfD	FREIE WÄHLER	PIRATEN	ÖDP	BP	NPD	Tierschutz- partei	REP	DIE FRAUEN	DIE VIOLETTEN	PDV	pro Deutschland	BÜNDNIS 21/RRP	MLPD	BüSo	Übrige	
Anzahl																	
17	18	19	20	21	22	23	24	25	26	27	28	29	30	31	32	33	
																	774
43	90	-	46	27	-	22	-	-	-	-	-	-	-	-	-	-	122
70	84	44	44	14	14	24	11	9	7	2	1	3	3	-	-	-	124
17	32	-	7	42	-	17	-	-	-	-	-	-	-	-	-	-	127
27	33	16	9	32	7	11	4	8	3	1	1	1	-	-	-	-	129
14	59	-	9	9	-	14	-	-	-	-	-	-	-	-	-	-	133
25	58	15	14	4	6	8	5	11	-	-	-	-	1	-	-	-	135
8	25	-	6	8	-	13	-	-	-	-	-	-	-	-	-	-	136
14	20	8	5	10	6	7	2	3	1	1	-	1	-	-	-	-	140
10	34	-	8	5	-	11	-	-	-	-	-	-	-	-	-	-	143
28	28	11	5	2	7	11	9	1	1	-	-	-	-	-	-	-	144
223	409	-	183	92	-	172	-	-	-	-	-	-	-	-	-	-	145
409	460	157	145	55	60	147	77	35	26	6	8	3	6	-	3	-	148
40	40	-	14	1	-	6	-	-	-	-	-	-	-	-	-	-	150
59	48	17	7	1	4	1	6	10	4	-	2	-	1	-	1	-	151
27	62	-	17	13	-	20	-	-	-	-	-	-	-	-	-	-	155
40	59	22	10	7	6	14	7	8	2	1	2	2	-	-	-	-	160
141	198	-	68	48	-	92	-	-	-	-	-	-	-	-	-	-	162
171	227	81	57	34	38	77	33	21	10	6	2	5	2	3	-	-	166
98	218	-	96	38	-	44	-	-	-	-	-	-	-	-	-	-	171
135	213	112	79	26	26	22	28	19	13	4	4	1	6	-	-	-	174
32	101	-	26	51	-	39	-	-	-	-	-	-	-	-	-	-	178
60	105	36	24	33	8	32	17	14	7	4	-	-	-	-	-	-	185
37	115	-	34	15	-	38	-	-	-	-	-	-	-	-	-	-	189
60	122	24	32	11	22	27	10	7	3	2	3	-	2	-	-	-	191
215	305	-	106	113	-	100	-	-	-	-	-	-	-	-	-	-	192
294	341	128	102	81	41	69	52	13	13	13	10	5	1	1	-	-	196
8	14	-	7	4	-	8	-	-	-	-	-	-	-	-	-	-	198
14	17	15	4	5	4	6	2	1	-	-	-	1	-	1	-	-	Zus.
75	165	-	67	33	-	67	-	-	-	-	-	-	-	-	-	-	
111	179	55	54	19	21	41	24	26	11	4	6	1	-	-	1	-	
26	43	-	13	13	-	20	-	-	-	-	-	-	-	-	-	-	
43	59	26	21	4	8	20	6	6	3	2	-	-	-	-	-	-	
42	65	-	22	23	-	31	-	-	-	-	-	-	-	-	-	-	
60	70	20	18	19	13	25	9	7	2	2	-	1	-	-	2	-	
13	36	-	9	10	-	14	-	-	-	-	-	-	-	-	-	-	
26	46	16	9	9	6	11	3	4	1	1	1	-	-	-	-	-	
54	113	-	49	13	-	50	-	-	-	-	-	-	-	-	-	-	
85	127	44	46	14	12	39	11	20	6	2	4	-	1	-	-	-	
22	59	-	11	9	-	21	-	-	-	-	-	-	-	-	-	-	
39	61	20	14	8	5	16	9	11	2	-	-	3	-	1	-	-	
22	36	-	6	6	-	13	-	-	-	-	-	-	-	-	-	-	
29	45	20	9	-	6	10	3	5	1	-	2	-	-	-	-	-	
67	117	-	42	60	-	63	-	-	-	-	-	-	-	-	-	-	
103	131	51	33	39	36	39	36	12	5	2	5	4	1	-	1	-	
10	21	-	10	9	-	10	-	-	-	-	-	-	-	-	-	-	
19	23	14	9	9	3	11	2	-	2	-	-	-	-	-	-	-	
11	28	-	11	10	-	19	-	-	-	-	-	-	-	-	-	-	
16	43	8	8	4	2	12	7	3	2	1	-	-	-	-	-	-	
3	14	-	9	7	-	12	-	-	-	-	-	-	-	-	-	-	
9	17	10	7	8	5	7	2	-	-	-	-	-	-	-	-	-	
9	20	-	16	6	-	9	-	-	-	-	-	-	-	-	-	-	
16	19	17	12	5	3	4	5	6	5	1	-	-	-	-	-	-	
37	65	-	26	25	-	21	-	-	-	-	-	-	-	-	-	-	
79	74	34	24	19	18	22	12	6	3	1	1	-	-	1	1	-	
1 585	3 082	-	1 156	865	-	1 140	-	-	-	-	-	-	-	-	-	-	Zus.
2 505	3 337	1 276	1 014	597	478	864	477	316	155	69	72	41	26	9	13	-	

## Noch: 1. Ergebnisse der Bundestagswahl 2013 nach

Schl. Nr.	Gebiet	Wahlberechtigte		Wähler		Art der Stimme	Ungültige Stimmen		Gültige Stimmen		Von den gültigen Stimmen entfielen auf									
		Nichtwähler	Wahlbeteiligung in %	Anzahl	%		Anzahl	%	CSU		SPD		GRÜNE		DIE LINKE		Sonstige			
									7	8	9	10	11	12	13	14	15	16		
									1	2	3	4	5	6	7	8	9	10	11	12

## Noch: Schwaben

## 775 Landkreis Neu-Ulm

111	Altenstadt, M .....	3 685	2 526	E	23	0,9	2 503	1 516	60,6	411	16,4	144	5,8	74	3,0	358	14,3
		1 159	68,5	Z	17	0,7	2 509	1 358	54,1	380	15,1	115	4,6	92	3,7	564	22,5
115	Bellenberg .....	3 488	2 510	E	29	1,2	2 481	1 399	56,4	537	21,6	197	7,9	80	3,2	268	10,8
		978	72,0	Z	25	1,0	2 485	1 264	50,9	524	21,1	153	6,2	95	3,8	449	18,1
118	Buch, M .....	2 951	1 985	E	20	1,0	1 965	1 310	66,7	266	13,5	102	5,2	52	2,6	235	12,0
		966	67,3	Z	23	1,2	1 962	1 202	61,3	254	12,9	83	4,2	59	3,0	364	18,6
126	Holzheim .....	1 418	1 055	E	8	0,8	1 047	653	62,4	157	15,0	95	9,1	31	3,0	111	10,6
		363	74,4	Z	6	0,6	1 049	586	55,9	177	16,9	69	6,6	27	2,6	190	18,1
129	Illertissen, St .....	12 263	8 300	E	62	0,7	8 238	4 453	54,1	1 826	22,2	587	7,1	307	3,7	1 065	12,9
		3 963	67,7	Z	63	0,8	8 237	4 241	51,5	1 451	17,6	514	6,2	378	4,6	1 653	20,1
132	Kellmünz a.d.Iller, M .....	1 026	706	E	7	1,0	699	426	60,9	110	15,7	33	4,7	20	2,9	110	15,7
		320	68,8	Z	3	0,4	703	386	54,9	104	14,8	29	4,1	27	3,8	157	22,3
134	Nersingen .....	6 694	4 662	E	38	0,8	4 624	2 525	54,6	1 020	22,1	336	7,3	217	4,7	526	11,4
		2 032	69,6	Z	29	0,6	4 633	2 356	50,9	984	21,2	295	6,4	189	4,1	809	17,5
135	Neu-Ulm, GKSt .....	38 709	26 287	E	261	1,0	26 026	12 533	48,2	6 317	24,3	2 861	11,0	1 196	4,6	3 119	12,0
		12 422	67,9	Z	206	0,8	26 081	11 449	43,9	6 229	23,9	2 441	9,4	1 312	5,0	4 650	17,8
139	Elchingen .....	7 003	5 311	E	48	0,9	5 263	2 836	53,9	1 134	21,5	577	11,0	170	3,2	546	10,4
		1 692	75,8	Z	39	0,7	5 272	2 592	49,2	1 090	20,7	501	9,5	209	4,0	880	16,7
141	Oberroth .....	672	478	E	5	1,0	473	319	67,4	62	13,1	23	4,9	16	3,4	53	11,2
		194	71,1	Z	2	0,4	476	293	61,6	50	10,5	19	4,0	17	3,6	97	20,4
142	Osterberg .....	661	513	E	5	1,0	508	297	58,5	79	15,6	24	4,7	14	2,8	94	18,5
		148	77,6	Z	4	0,8	509	273	53,6	79	15,5	22	4,3	14	2,8	121	23,8
143	Pfaffenhofen a.d.Roth, M ....	5 420	4 005	E	44	1,1	3 961	2 274	57,4	699	17,6	316	8,0	125	3,2	547	13,8
		1 415	73,9	Z	39	1,0	3 966	2 070	52,2	3 967	16,5	267	6,7	144	3,6	832	21,0
149	Roggenburg .....	2 109	1 521	E	6	0,4	1 515	961	63,4	197	13,0	95	6,3	50	3,3	212	14,0
		588	72,1	Z	8	0,5	1 513	917	60,6	191	12,6	78	5,2	50	3,3	277	18,3
152	Senden, St .....	15 827	10 397	E	87	0,8	10 310	5 279	51,2	2 402	23,3	965	9,4	441	4,3	1 223	11,9
		5 430	65,7	Z	64	0,6	10 333	4 906	47,5	2 365	22,9	699	6,8	518	5,0	1 845	17,9
161	Unterroth .....	770	505	E	9	1,8	496	351	70,8	44	8,9	26	5,2	10	2,0	65	13,1
		265	65,6	Z	5	1,0	500	334	66,8	37	7,4	22	4,4	14	2,8	93	18,6
162	Vöhringen, St .....	9 712	6 624	E	68	1,0	6 556	3 422	52,2	1 553	23,7	501	7,6	249	3,8	831	12,7
		3 088	68,2	Z	61	0,9	6 563	3 167	48,3	1 509	23,0	423	6,4	266	4,1	1 198	18,3
164	Weißenhorn, St .....	10 030	7 090	E	72	1,0	7 018	4 001	57,0	1 275	18,2	609	8,7	207	2,9	926	13,2
		2 940	70,7	Z	59	0,8	7 031	3 727	53,0	1 255	17,8	448	6,4	225	3,2	1 376	19,6
	Zusammen	122 438	84 475	E	792	0,9	83 683	44 555	53,2	18 089	21,6	7 491	9,0	3 259	3,9	10 289	12,3
		37 963	69,0	Z	653	0,8	83 822	41 121	49,1	17 332	20,7	6 178	7,4	3 636	4,3	15 555	18,6

## 776 Landkreis Lindau (Bodensee)

111	Bodolz .....	2 189	1 638	E	16	1,0	1 622	926	57,1	351	21,6	167	10,3	50	3,1	128	7,9
		551	74,8	Z	10	0,6	1 628	793	48,7	327	20,1	171	10,5	58	3,6	279	17,1
112	Gestratz .....	968	729	E	6	0,8	723	528	73,0	75	10,4	61	8,4	13	1,8	46	6,4
		239	75,3	Z	8	1,1	721	449	62,3	70	9,7	59	8,2	17	2,4	126	17,5
113	Grünenbach .....	1 104	798	E	7	0,9	791	508	64,2	92	11,6	68	8,6	23	2,9	100	12,6
		306	72,3	Z	5	0,6	793	450	56,7	80	10,1	77	9,7	18	2,3	168	21,2
114	Heimenkirch, M .....	2 705	1 773	E	32	1,8	1 741	1 040	59,7	355	20,4	163	9,4	52	3,0	131	7,5
		932	65,5	Z	20	1,1	1 753	880	50,2	281	16,0	184	10,5	53	3,0	355	20,3
115	Hergensweiler .....	1 374	1 002	E	13	1,3	989	608	61,5	141	14,3	101	10,2	45	4,6	94	9,5
		372	72,9	Z	10	1,0	992	511	51,5	129	13,0	103	10,4	49	4,9	200	20,2
116	Lindau (Bodensee), GKSt ...	17 733	12 073	E	122	1,0	11 951	6 318	52,9	2 756	23,1	1 221	10,2	623	5,2	1 033	8,6
		5 660	68,1	Z	82	0,7	11 991	5 385	44,9	2 416	20,1	1 455	12,1	654	5,5	2 081	17,4
117	Lindenberg i.Allgäu, St .....	8 273	5 480	E	58	1,1	5 422	2 849	52,5	1 358	25,0	473	8,7	238	4,4	504	9,3
		2 793	66,2	Z	51	0,9	5 429	2 427	44,7	1 182	21,8	561	10,3	244	4,5	1 015	18,7
118	Maierhöfen .....	1 208	714	E	14	2,0	700	443	63,3	101	14,4	66	9,4	29	4,1	61	8,7
		494	59,1	Z	14	2,0	700	382	54,6	93	13,3	90	12,9	19	2,7	116	16,6
120	Nonnenhorn .....	1 332	1 068	E	7	0,7	1 061	719	67,8	157	14,8	87	8,2	29	2,7	69	6,5
		264	80,2	Z	6	0,6	1 062	602	56,7	136	12,8	99	9,3	26	2,4	199	18,7
121	Oberreute .....	1 226	859	E	9	1,0	850	576	67,8	125	14,7	54	6,4	20	2,4	75	8,8
		367	70,1	Z	8	0,9	851	521	61,2	105	12,3	74	8,7	24	2,8	127	14,9

E = Erststimmen. Z = Zweitstimmen.

## Regierungsbezirken, Kreisen und Gemeinden

Von den gültigen Stimmen entfielen auf																	Schl. Nr.
davon																	
FDP	AfD	FREIE WÄHLER	PIRATEN	ÖDP	BP	NPD	Tierschutz- partei	REP	DIE FRAUEN	DIE VIOLETTEN	PDV	pro Deutschland	BÜNDNIS 21/RRP	MLPD	BüSo	Übrige	
Anzahl																	
17	18	19	20	21	22	23	24	25	26	27	28	29	30	31	32	33	

Noch: Schwaben

																		<b>775</b>
53	141	-	49	55	-	60	-	-	-	-	-	-	-	-	-	-	-	111
122	174	40	55	41	18	59	22	12	8	6	3	3	1	-	-	-	-	
42	99	-	53	30	-	44	-	-	-	-	-	-	-	-	-	-	-	115
101	129	63	49	21	8	41	17	3	9	2	4	1	1	-	-	-	-	
32	75	-	34	39	-	55	-	-	-	-	-	-	-	-	-	-	-	118
82	106	39	40	18	12	42	12	4	3	-	3	1	-	1	1	1	-	
26	34	-	12	11	-	28	-	-	-	-	-	-	-	-	-	-	-	126
45	60	14	20	10	1	26	10	1	1	-	1	1	-	-	-	-	-	
199	415	-	144	157	-	150	-	-	-	-	-	-	-	-	-	-	-	129
404	571	125	139	97	42	132	53	23	18	19	6	17	2	2	3	3	-	
14	40	-	18	24	-	14	-	-	-	-	-	-	-	-	-	-	-	132
39	42	18	9	20	6	15	4	2	1	-	1	-	-	-	-	-	-	
116	192	-	99	38	-	81	-	-	-	-	-	-	-	-	-	-	-	134
209	232	74	99	26	12	77	38	10	14	3	6	4	4	-	1	-	-	
934	1 039	-	609	202	-	335	-	-	-	-	-	-	-	-	-	-	-	135
1 505	1 350	256	648	127	56	299	197	46	51	27	31	22	8	19	8	-	-	
176	197	-	72	45	-	56	-	-	-	-	-	-	-	-	-	-	-	139
333	257	63	78	34	8	39	34	8	8	3	3	3	3	5	1	-	-	
5	24	-	5	16	-	3	-	-	-	-	-	-	-	-	-	-	-	141
12	35	11	6	12	4	8	-	3	3	1	1	1	-	-	-	-	-	
13	32	-	5	31	-	13	-	-	-	-	-	-	-	-	-	-	-	142
16	44	15	3	20	2	10	2	2	5	1	1	-	-	-	-	-	-	
102	187	-	76	75	-	107	-	-	-	-	-	-	-	-	-	-	-	143
179	235	95	71	55	34	89	29	14	11	10	1	4	2	-	3	-	-	
18	77	-	23	43	-	51	-	-	-	-	-	-	-	-	-	-	-	149
51	91	28	19	32	7	36	8	2	3	-	-	-	-	-	-	-	-	
280	480	-	173	96	-	194	-	-	-	-	-	-	-	-	-	-	-	152
489	613	128	200	72	37	166	69	16	15	8	13	11	3	4	1	-	-	
4	29	-	8	8	-	16	-	-	-	-	-	-	-	-	-	-	-	161
11	29	14	7	7	4	13	4	3	-	-	1	-	-	-	-	-	-	
160	319	-	125	91	-	136	-	-	-	-	-	-	-	-	-	-	-	162
258	381	113	122	63	33	104	54	20	15	8	7	13	2	3	2	-	-	
168	328	-	126	148	-	156	-	-	-	-	-	-	-	-	-	-	-	164
312	414	113	134	130	52	131	48	13	8	11	3	4	2	1	-	-	-	
2 342	3 708	-	1 631	1 109	-	1 499	-	-	-	-	-	-	-	-	-	-	-	Zus.
4 168	4 763	1 209	1 699	785	336	1 287	601	182	173	99	85	85	28	35	20	-	-	

**776**

52	-	-	31	31	-	-	-	12	-	-	-	-	2	-	-	-	-	111
114	49	21	30	26	6	10	9	3	5	3	2	-	1	-	-	-	-	
11	-	-	15	14	-	-	-	6	-	-	-	-	-	-	-	-	-	112
37	20	21	14	11	4	8	4	1	3	-	1	-	1	-	1	-	-	
16	-	-	15	59	-	-	-	8	-	-	-	-	2	-	-	-	-	113
27	41	25	11	45	-	2	6	2	3	3	1	-	1	1	-	-	-	
38	-	-	41	37	-	-	-	13	-	-	-	-	2	-	-	-	-	114
72	80	103	36	18	13	8	6	6	6	3	2	1	1	-	-	-	-	
24	-	-	25	33	-	-	-	10	-	-	-	-	2	-	-	-	-	115
50	47	15	27	24	9	6	14	4	-	-	2	2	-	-	-	-	-	
419	-	-	209	288	-	-	-	98	-	-	-	-	19	-	-	-	-	116
811	486	120	199	197	36	63	70	23	26	19	12	10	3	2	4	-	-	
160	-	-	157	113	-	-	-	63	-	-	-	-	11	-	-	-	-	117
248	260	137	135	74	26	31	51	19	9	8	6	4	4	-	3	-	-	
19	-	-	13	21	-	-	-	7	-	-	-	-	1	-	-	-	-	118
25	25	18	10	18	2	4	6	4	1	-	-	-	2	1	-	-	-	
30	-	-	11	18	-	-	-	6	-	-	-	-	4	-	-	-	-	120
93	50	16	15	8	4	1	5	1	-	3	2	-	1	-	-	-	-	
28	-	-	18	19	-	-	-	8	-	-	-	-	2	-	-	-	-	121
51	15	15	11	11	5	3	6	2	1	3	1	1	2	-	-	-	-	

## Noch: 1. Ergebnisse der Bundestagswahl 2013 nach

Schl. Nr.	Gebiet	Wahlberechtigte		Wähler		Art der Stimme	Ungültige Stimmen		Gültige Stimmen		Von den gültigen Stimmen entfielen auf									
		Nichtwähler	Wahlbeteiligung in %	Anzahl	%		Anzahl	%	CSU		SPD		GRÜNE		DIE LINKE		Sonstige			
									Anzahl	%	Anzahl	%	Anzahl	%	Anzahl	%	Anzahl	%		
																			1	2
Noch: Schwaben																				
776 Noch: Landkreis Lindau (Bodensee)																				
122	Opfenbach	1 672	1 117	E	21	1,9	1 096	699	63,8	157	14,3	87	7,9	33	3,0	120	10,9			
		555	66,8	Z	8	0,7	1 109	592	53,4	150	13,5	100	9,0	30	2,7	237	21,4			
124	Röthenbach (Allgäu)	1 342	952	E	9	0,9	943	568	60,2	144	15,3	110	11,7	41	4,3	80	8,5			
		390	70,9	Z	12	1,3	940	472	50,2	135	14,4	112	11,9	43	4,6	178	18,9			
125	Scheidegg, M	3 120	2 176	E	25	1,1	2 151	1 311	60,9	386	17,9	207	9,6	72	3,3	175	8,1			
		944	69,7	Z	19	0,9	2 157	1 082	50,2	358	16,6	215	10,0	86	4,0	416	19,3			
126	Sigmarszell	2 135	1 555	E	10	0,6	1 545	936	60,6	235	15,2	170	11,0	46	3,0	158	10,2			
		580	72,8	Z	8	0,5	1 547	807	52,2	203	13,1	176	11,4	50	3,2	311	20,1			
127	Stiefenhofen	1 401	1 019	E	7	0,7	1 012	728	71,9	115	11,4	73	7,2	30	3,0	66	6,5			
		382	72,7	Z	2	0,2	1 017	660	64,9	105	10,3	87	8,6	21	2,1	144	14,2			
128	Wasserburg (Bodensee)	2 823	2 161	E	19	0,9	2 142	1 391	64,9	339	15,8	173	8,1	74	3,5	165	7,7			
		662	76,5	Z	13	0,6	2 148	1 200	55,9	299	13,9	187	8,7	79	3,7	383	17,8			
129	Weiler-Simmerberg, M	4 584	3 090	E	27	0,9	3 063	1 863	60,8	574	18,7	290	9,5	93	3,0	243	7,9			
		1 494	67,4	Z	30	1,0	3 060	1 590	52,0	534	17,5	331	10,8	92	3,0	513	16,8			
130	Weißensberg	2 024	1 523	E	9	0,6	1 514	887	58,6	306	20,2	134	8,9	46	3,0	141	9,3			
		501	75,2	Z	9	0,6	1 514	759	50,1	269	17,8	155	10,2	55	3,6	276	18,2			
131	Hergatz	1 857	1 397	E	3	0,2	1 394	807	57,9	211	15,1	190	13,6	48	3,4	138	9,9			
		460	75,2	Z	7	0,5	1 390	682	49,1	204	14,7	183	13,2	51	3,7	270	19,4			
	Zusammen	59 070	41 124	E	414	1,0	40 710	23 705	58,2	7 978	19,6	3 895	9,6	1 605	3,9	3 527	8,7			
		17 946	69,6	Z	322	0,8	40 802	20 244	49,6	7 076	17,3	4 419	10,8	1 669	4,1	7 394	18,1			

## 777 Landkreis Ostallgäu

111	Aitrang	1 605	1 200	E	12	1,0	1 188	726	61,1	146	12,3	87	7,3	24	2,0	205	17,3
		405	74,8	Z	9	0,8	1 191	697	58,5	169	14,2	86	7,2	23	1,9	216	18,1
112	Biessenhofen	3 190	2 424	E	26	1,1	2 398	1 449	60,4	305	12,7	141	5,9	56	2,3	447	18,6
		766	76,0	Z	25	1,0	2 399	1 365	56,9	338	14,1	169	7,0	66	2,8	461	19,2
114	Baisweil	1 044	759	E	5	0,7	754	457	60,6	76	10,1	46	6,1	18	2,4	157	20,8
		285	72,7	Z	2	0,3	757	432	57,1	76	10,0	52	6,9	19	2,5	178	23,5
118	Bidingen	1 255	933	E	8	0,9	925	624	67,5	72	7,8	51	5,5	16	1,7	162	17,5
		322	74,3	Z	11	1,2	922	604	65,5	81	8,8	65	7,0	22	2,4	150	16,3
121	Buchloe, St	9 045	6 331	E	42	0,7	6 289	3 576	56,9	1 044	16,6	567	9,0	170	2,7	932	14,8
		2 714	70,0	Z	29	0,5	6 302	3 302	52,4	1 077	17,1	470	7,5	215	3,4	1 238	19,6
124	Eggenthal	1 026	789	E	4	0,5	785	561	71,5	59	7,5	43	5,5	24	3,1	98	12,5
		237	76,9	Z	4	0,5	785	534	68,0	65	8,3	40	5,1	22	2,8	124	15,8
125	Eisenberg	903	656	E	1	0,2	655	470	71,8	74	11,3	34	5,2	16	2,4	61	9,3
		247	72,6	Z	1	0,2	655	433	66,1	70	10,7	38	5,8	18	2,7	96	14,7
128	Friesenried	1 201	931	E	4	0,4	927	593	64,0	86	9,3	91	9,8	23	2,5	134	14,5
		270	77,5	Z	2	0,2	929	537	57,8	103	11,1	95	10,2	18	1,9	176	18,9
129	Füssen, St	10 514	6 761	E	80	1,2	6 681	3 887	58,2	1 252	18,7	424	6,3	224	3,4	894	13,4
		3 753	64,3	Z	58	0,9	6 703	3 514	52,4	1 252	18,7	504	7,5	258	3,8	1 175	17,5
130	Germaringen	2 960	2 161	E	13	0,6	2 148	1 407	65,5	215	10,0	142	6,6	42	2,0	342	15,9
		799	73,0	Z	8	0,4	2 153	1 294	60,1	241	11,2	153	7,1	44	2,0	421	19,6
131	Görisried	971	658	E	4	0,6	654	416	63,6	63	9,6	45	6,9	22	3,4	108	16,5
		313	67,8	Z	1	0,2	657	414	63,0	66	10,0	50	7,6	14	2,1	113	17,2
135	Hopferau	863	587	E	5	0,9	582	393	67,5	62	10,7	33	5,7	8	1,4	86	14,8
		276	68,0	Z	5	0,9	582	364	62,5	67	11,5	34	5,8	11	1,9	106	18,2
138	Günzach	1 110	785	E	7	0,9	778	462	59,4	107	13,8	50	6,4	28	3,6	131	16,8
		325	70,7	Z	6	0,8	779	423	54,3	116	14,9	56	7,2	30	3,9	154	19,8
139	Irsee, M	1 142	889	E	9	1,0	880	484	55,0	124	14,1	113	12,8	28	3,2	131	14,9
		253	77,8	Z	5	0,6	884	422	47,7	126	14,3	136	15,4	30	3,4	170	19,2
140	Jengen	1 895	1 422	E	16	1,1	1 406	896	63,7	129	9,2	96	6,8	39	2,8	246	17,5
		473	75,0	Z	8	0,6	1 414	830	58,7	141	10,0	114	8,1	44	3,1	285	20,2
141	Kaltental, M	1 314	1 028	E	6	0,6	1 022	678	66,3	94	9,2	66	6,5	34	3,3	150	14,7
		286	78,2	Z	6	0,6	1 022	639	62,5	101	9,9	74	7,2	30	2,9	178	17,4
144	Kraftisried	567	444	E	1	0,2	443	324	73,1	20	4,5	15	3,4	6	1,4	78	17,6
		123	78,3	Z	2	0,5	442	309	69,9	24	5,4	16	3,6	12	2,7	81	18,3
145	Lamerdingen	1 445	1 077	E	22	2,0	1 055	670	63,5	123	11,7	91	8,6	23	2,2	148	14,0
		368	74,5	Z	15	1,4	1 062	609	57,3	132	12,4	87	8,2	30	2,8	204	19,2

E = Erststimmen. Z = Zweitstimmen.

## Regierungsbezirken, Kreisen und Gemeinden

Von den gültigen Stimmen entfielen auf																	Schl. Nr.
davon																	
FDP	AfD	FREIE WÄHLER	PIRATEN	ÖDP	BP	NPD	Tierschutz- partei	REP	DIE FRAUEN	DIE VIOLETTEN	PDV	pro Deutschland	BÜNDNIS 21/RRP	MLPD	BüSo	Übrige	
Anzahl																	
17	18	19	20	21	22	23	24	25	26	27	28	29	30	31	32	33	
Noch: Schwaben																	776
40	-	-	24	37	-	-	-	18	-	-	-	-	1	-	-	-	122
47	74	45	19	8	13	13	7	5	2	1	2	1	-	-	-	-	124
25	-	-	21	25	-	-	-	5	-	-	-	-	4	-	-	-	125
46	17	47	16	22	5	8	11	-	1	3	-	-	2	-	-	-	126
58	-	-	32	59	-	-	-	24	-	-	-	-	2	-	-	-	127
134	102	56	24	40	8	7	24	5	5	4	4	3	-	-	-	-	128
56	-	-	42	48	-	-	-	9	-	-	-	-	3	-	-	-	129
104	75	34	28	20	9	10	15	8	4	3	1	-	-	-	-	-	130
19	-	-	15	21	-	-	-	11	-	-	-	-	-	-	-	-	131
30	24	11	9	15	11	10	9	15	3	1	3	1	-	2	-	-	132
74	-	-	34	45	-	-	-	11	-	-	-	-	1	-	-	-	133
181	76	28	37	21	3	5	13	7	2	3	6	-	1	-	-	-	134
79	-	-	66	70	-	-	-	24	-	-	-	-	4	-	-	-	135
142	97	100	59	33	16	18	24	11	4	3	3	1	1	1	-	-	136
50	-	-	42	39	-	-	-	10	-	-	-	-	-	-	-	-	137
92	57	43	31	13	4	9	18	-	3	-	3	3	-	-	-	-	138
34	-	-	36	46	-	-	-	21	-	-	-	-	1	-	-	-	139
70	64	35	33	26	2	9	11	11	4	4	1	-	-	-	-	-	140
1 232	-	-	847	1 023	-	-	-	364	-	-	-	-	61	-	-	-	Zus.
2 374	1 659	890	744	630	176	225	309	127	82	64	52	27	20	7	8	-	
777																	
20	39	28	22	16	75	-	-	-	-	-	-	-	-	-	-	-	5 111
46	49	26	18	13	44	8	4	1	3	4	-	-	-	-	-	-	112
24	102	62	43	32	177	-	-	-	-	-	-	-	-	-	-	-	7 113
85	107	72	32	27	93	13	16	6	3	2	1	2	2	-	-	-	2 114
11	26	28	6	11	73	-	-	-	-	-	-	-	-	-	-	-	5 115
25	36	22	1	8	76	5	2	1	2	-	-	-	-	-	-	-	116
5	29	14	13	13	83	-	-	-	-	-	-	-	-	-	-	-	5 117
29	30	14	7	9	35	7	13	3	1	1	-	1	-	-	-	-	118
99	243	223	140	85	122	-	-	-	-	-	-	-	-	-	-	-	20 119
301	308	205	146	63	83	44	44	14	14	5	4	1	4	1	1	-	120
12	21	19	15	13	16	-	-	-	-	-	-	-	-	-	-	-	2 121
31	30	11	17	11	13	2	2	2	1	2	2	-	-	-	-	-	122
9	12	15	7	4	13	-	-	-	-	-	-	-	-	-	-	-	1 123
27	12	22	7	7	9	2	5	1	1	3	-	-	-	-	-	-	124
18	35	20	20	17	22	-	-	-	-	-	-	-	-	-	-	-	2 125
48	39	29	18	16	14	4	2	3	2	1	-	-	-	-	-	-	126
209	259	134	98	83	96	-	-	-	-	-	-	-	-	-	-	-	15 127
416	298	111	83	63	62	21	48	4	38	15	7	6	1	-	2	-	128
26	114	64	31	28	59	-	-	-	-	-	-	-	-	-	-	-	20 129
93	128	62	34	18	39	12	16	2	9	5	3	-	-	-	-	-	130
14	22	15	12	9	33	-	-	-	-	-	-	-	-	-	-	-	3 131
26	29	13	10	8	14	6	6	-	-	-	-	1	-	-	-	-	132
14	15	29	9	9	10	-	-	-	-	-	-	-	-	-	-	-	133
29	18	26	7	7	5	10	2	-	2	-	-	-	-	-	-	-	134
13	17	30	15	11	42	-	-	-	-	-	-	-	-	-	-	-	3 135
36	25	28	13	8	23	8	-	6	1	1	1	1	2	-	1	-	136
11	35	22	13	21	17	-	-	-	-	-	-	-	-	-	-	-	12 137
45	42	26	12	17	16	3	3	1	2	1	1	-	1	-	-	-	8 138
34	63	47	31	41	22	-	-	-	-	-	-	-	-	-	-	-	139
68	73	41	27	29	25	8	4	2	1	2	1	1	1	2	-	-	7 140
14	36	24	28	11	30	-	-	-	-	-	-	-	-	-	-	-	141
33	36	25	32	11	18	10	4	4	1	1	2	1	-	-	-	-	142
4	14	12	8	9	31	-	-	-	-	-	-	-	-	-	-	-	143
17	20	12	4	7	10	3	1	6	-	1	-	-	-	-	-	-	144
15	43	35	15	13	23	-	-	-	-	-	-	-	-	-	-	-	4 145
49	49	38	11	11	16	10	10	8	1	1	-	-	-	-	-	-	

## Noch: 1. Ergebnisse der Bundestagswahl 2013 nach

Schl. Nr.	Gebiet	Wahlberechtigte		Wähler		Art der Stimme	Ungültige Stimmen		Gültige Stimmen		Von den gültigen Stimmen entfielen auf									
		Nichtwähler	Wahlbeteiligung in %	Anzahl	%		Anzahl	%	CSU		SPD		GRÜNE		DIE LINKE		Sonstige			
									7	8	9	10	11	12	13	14	15	16		
									1	2	3	4	5	6	7	8	9	10	11	12
Noch: Schwaben																				
777 Noch: Landkreis Ostallgäu																				
147	Lechbruck am See .....	1 980	1 339	E	12	0,9	1 327	920	69,3	129	9,7	56	4,2	43	3,2	179	13,5			
		641	67,6	Z	13	1,0	1 326	849	64,0	143	10,8	54	4,1	49	3,7	231	17,4			
149	Lengenwang .....	1 089	798	E	2	0,3	796	570	71,6	58	7,3	25	3,1	10	1,3	133	16,7			
		291	73,3	Z	2	0,3	796	542	68,1	65	8,2	33	4,1	13	1,6	143	18,0			
151	Marktoberdorf, St .....	13 612	9 688	E	70	0,7	9 618	4 979	51,8	1 443	15,0	569	5,9	255	2,7	2 372	24,7			
		3 924	71,2	Z	82	0,8	9 606	4 904	51,1	1 627	16,9	633	6,6	291	3,0	2 151	22,4			
152	Mauerstetten .....	2 369	1 851	E	20	1,1	1 831	1 198	65,4	219	12,0	125	6,8	47	2,6	242	13,2			
		518	78,1	Z	10	0,5	1 841	1 094	59,4	246	13,4	151	8,2	37	2,0	313	17,0			
153	Nesselwang, M .....	2 658	1 873	E	7	0,4	1 866	1 159	62,1	235	12,6	136	7,3	52	2,8	284	15,2			
		785	70,5	Z	8	0,4	1 865	1 085	58,2	232	12,4	152	8,2	69	3,7	327	17,5			
154	Obergünzburg, M .....	4 860	3 468	E	34	1,0	3 434	2 028	59,1	457	13,3	262	7,6	91	2,6	596	17,4			
		1 392	71,4	Z	27	0,8	3 441	1 813	52,7	493	14,3	321	9,3	97	2,8	717	20,8			
155	Oberostendorf .....	1 030	838	E	4	0,5	834	573	68,7	68	8,2	44	5,3	27	3,2	122	14,6			
		192	81,4	Z	6	0,7	832	521	62,6	77	9,3	50	6,0	36	4,3	148	17,8			
157	Osterzell .....	534	402	E	1	0,2	401	244	60,8	57	14,2	22	5,5	12	3,0	66	16,5			
		132	75,3	Z	3	0,7	399	216	54,1	69	17,3	22	5,5	15	3,8	77	19,3			
158	Pforzen .....	1 652	1 245	E	5	0,4	1 240	850	68,5	157	12,7	75	6,0	30	2,4	128	10,3			
		407	75,4	Z	4	0,3	1 241	751	60,5	177	14,3	87	7,0	28	2,3	198	16,0			
159	Pfronten .....	6 281	4 192	E	30	0,7	4 162	2 508	60,3	627	15,1	333	8,0	126	3,0	568	13,6			
		2 089	66,7	Z	21	0,5	4 171	2 278	54,6	678	16,3	353	8,5	132	3,2	730	17,5			
163	Rieden am Forgensee .....	994	749	E	4	0,5	745	462	62,0	89	11,9	76	10,2	21	2,8	97	13,0			
		245	75,4	Z	3	0,4	746	436	58,4	89	11,9	82	11,0	18	2,4	121	16,2			
164	Rieden .....	1 005	711	E	2	0,3	709	467	65,9	85	12,0	27	3,8	20	2,8	110	15,5			
		294	70,7	Z	1	0,1	710	421	59,3	107	15,1	27	3,8	19	2,7	136	19,2			
165	Ronsberg, M .....	1 304	907	E	13	1,4	894	505	56,5	142	15,9	63	7,0	20	2,2	164	18,3			
		397	69,6	Z	11	1,2	896	467	52,1	164	18,3	75	8,4	25	2,8	165	18,4			
166	Roßhaupten .....	1 738	1 277	E	11	0,9	1 266	869	68,6	153	12,1	63	5,0	27	2,1	154	12,2			
		461	73,5	Z	6	0,5	1 271	819	64,4	160	12,6	64	5,0	26	2,0	202	15,9			
167	Ruderatshofen .....	1 322	982	E	7	0,7	975	634	65,0	107	11,0	55	5,6	20	2,1	159	16,3			
		340	74,3	Z	10	1,0	972	610	62,8	124	12,8	58	6,0	16	1,6	164	16,9			
168	Rückholz .....	669	514	E	6	1,2	508	337	66,3	37	7,3	30	5,9	12	2,4	92	18,1			
		155	76,8	Z	5	1,0	509	319	62,7	42	8,3	32	6,3	13	2,6	103	20,2			
169	Schwangau .....	2 402	1 785	E	17	1,0	1 768	1 132	64,0	235	13,3	96	5,4	31	1,8	274	15,5			
		617	74,3	Z	16	0,9	1 769	1 006	56,9	238	13,5	127	7,2	45	2,5	353	20,0			
170	Seeg .....	2 234	1 521	E	8	0,5	1 513	1 053	69,6	113	7,5	90	5,9	39	2,6	218	14,4			
		713	68,1	Z	6	0,4	1 515	996	65,7	131	8,6	94	6,2	46	3,0	248	16,4			
171	Stöten a.Auerberg .....	1 476	1 084	E	7	0,6	1 077	722	67,0	87	8,1	49	4,5	18	1,7	201	18,7			
		392	73,4	Z	8	0,7	1 076	705	65,5	102	9,5	52	4,8	25	2,3	192	17,8			
172	Stöttwang .....	1 418	1 030	E	6	0,6	1 024	652	63,7	135	13,2	67	6,5	27	2,6	143	14,0			
		388	72,6	Z	6	0,6	1 024	548	53,5	152	14,8	77	7,5	35	3,4	212	20,7			
173	Halblech .....	2 753	1 881	E	21	1,1	1 860	1 285	69,1	222	11,9	98	5,3	35	1,9	220	11,8			
		872	68,3	Z	21	1,1	1 860	1 208	64,9	237	12,7	101	5,4	46	2,5	268	14,4			
175	Unterthingau, M .....	2 125	1 577	E	13	0,8	1 564	961	61,4	157	10,0	110	7,0	44	2,8	292	18,7			
		548	74,2	Z	9	0,6	1 568	921	58,7	191	12,2	109	7,0	53	3,4	294	18,8			
176	Untrasried .....	1 196	883	E	5	0,6	878	594	67,7	74	8,4	51	5,8	21	2,4	138	15,7			
		313	73,8	Z	5	0,6	878	548	62,4	70	8,0	56	6,4	23	2,6	181	20,6			
177	Waal, M .....	1 718	1 283	E	7	0,5	1 276	791	62,0	165	12,9	124	9,7	31	2,4	165	12,9			
		435	74,7	Z	9	0,7	1 274	735	57,7	166	13,0	113	8,9	35	2,7	225	17,7			
179	Wald .....	839	639	E	3	0,5	636	433	68,1	43	6,8	33	5,2	14	2,2	113	17,8			
		200	76,2	Z	5	0,8	634	426	67,2	49	7,7	37	5,8	12	1,9	110	17,4			
182	Westendorf .....	1 380	1 011	E	1	0,1	1 010	660	65,3	114	11,3	48	4,8	37	3,7	151	15,0			
		369	73,3	Z	3	0,3	1 008	593	58,8	127	12,6	52	5,2	35	3,5	201	19,9			
183	Rettenbach a.Auerberg .....	636	460	E	3	0,7	457	292	63,9	39	8,5	30	6,6	9	2,0	87	19,0			
		176	72,3	Z	2	0,4	458	281	61,4	44	9,6	35	7,6	12	2,6	86	18,8			
	Zusammen	103 324	73 823	E	584	0,8	73 239	44 951	61,4	9 498	13,0	4 892	6,7	1 920	2,6	11 978	16,4			
		29 501	71,4	Z	499	0,7	73 324	41 814	57,0	10 245	14,0	5 286	7,2	2 157	2,9	13 822	18,9			

E = Erststimmen. Z = Zweitstimmen.



## Regierungsbezirken, Kreisen und Gemeinden

Von den gültigen Stimmen entfielen auf																	Schl. Nr.	
davon																		
FDP	AfD	FREIE WÄHLER	PIRATEN	ÖDP	BP	NPD	Tierschutz- partei	REP	DIE FRAUEN	DIE VIOLETTEN	PDV	pro Deutschland	BÜNDNIS 21/RRP	MLPD	BüSo	Übrige		
Anzahl																		
17	18	19	20	21	22	23	24	25	26	27	28	29	30	31	32	33		
Noch: Schwaben																	777	
22	43	41	19	14	38	-	-	-	-	-	-	-	-	-	-	-	2	147
60	58	29	28	15	16	4	12	2	2	3	1	1	-	-	-	-	-	149
11	24	12	7	14	64	-	-	-	-	-	-	-	-	-	-	-	-	151
23	34	13	8	11	50	-	-	-	1	1	1	-	1	-	-	-	-	152
123	337	123	170	144	1 457	-	-	-	-	-	-	-	-	-	-	-	18	153
403	443	131	174	113	731	41	45	29	15	4	9	6	4	2	1	-	-	154
25	58	50	30	28	40	-	-	-	-	-	-	-	-	-	-	-	11	155
79	61	56	27	26	27	15	6	4	7	3	2	-	-	-	-	-	-	156
46	52	63	38	52	27	-	-	-	-	-	-	-	-	-	-	-	6	157
67	80	63	35	32	12	10	11	9	1	2	3	1	-	-	-	1	-	158
51	159	108	86	46	142	-	-	-	-	-	-	-	-	-	-	-	4	159
151	167	105	79	39	89	23	20	22	4	6	6	3	-	2	1	-	-	160
14	24	29	13	14	26	-	-	-	-	-	-	-	-	-	-	-	2	161
28	34	23	15	13	17	10	-	2	4	1	1	-	-	-	-	-	-	162
6	16	12	5	9	18	-	-	-	-	-	-	-	-	-	-	-	-	163
11	16	15	3	5	14	6	3	3	-	1	-	-	-	-	-	-	-	164
11	33	39	7	11	21	-	-	-	-	-	-	-	-	-	-	-	6	165
55	43	29	12	12	17	9	8	1	-	2	3	4	2	-	1	-	-	166
73	161	121	84	57	60	-	-	-	-	-	-	-	-	-	-	-	12	167
166	197	96	84	41	54	17	33	8	12	7	8	-	6	-	1	-	-	168
18	9	17	12	10	28	-	-	-	-	-	-	-	-	-	-	-	3	169
40	13	11	10	7	26	5	4	1	2	1	-	-	-	-	1	-	-	170
10	32	21	14	12	16	-	-	-	-	-	-	-	-	-	-	-	5	171
25	38	16	12	13	14	4	10	2	1	-	1	-	-	-	-	-	-	172
11	46	39	17	13	31	-	-	-	-	-	-	-	-	-	-	-	7	173
26	55	33	12	11	9	5	7	2	2	2	-	1	-	-	-	-	-	174
22	39	43	12	11	23	-	-	-	-	-	-	-	-	-	-	-	4	175
61	49	35	11	11	16	5	6	2	5	1	-	-	-	-	-	-	-	176
13	35	14	13	15	62	-	-	-	-	-	-	-	-	-	-	-	7	177
28	38	17	11	12	36	7	4	6	4	-	1	-	-	-	-	-	-	178
3	30	19	6	21	13	-	-	-	-	-	-	-	-	-	-	-	-	179
17	27	18	5	14	9	5	5	-	-	-	2	1	-	-	-	-	-	180
69	80	40	25	17	34	-	-	-	-	-	-	-	-	-	-	-	9	181
133	103	38	23	13	19	6	7	3	2	3	-	2	-	-	1	-	-	182
33	37	35	22	49	37	-	-	-	-	-	-	-	-	-	-	-	5	183
61	42	35	19	42	24	4	11	5	3	2	-	-	-	-	-	-	-	184
19	33	12	11	12	112	-	-	-	-	-	-	-	-	-	-	-	2	185
42	48	8	8	15	59	2	4	5	-	-	1	-	-	-	-	-	-	186
17	32	36	23	14	20	-	-	-	-	-	-	-	-	-	-	-	1	187
57	39	42	19	15	23	2	7	2	3	1	-	1	-	1	-	-	-	188
31	50	49	23	19	43	-	-	-	-	-	-	-	-	-	-	-	5	189
75	56	41	21	16	25	10	14	2	3	2	2	-	-	-	-	1	-	190
18	60	35	24	30	121	-	-	-	-	-	-	-	-	-	-	-	4	191
53	72	31	15	26	73	9	2	3	4	2	3	1	-	-	-	-	-	192
14	40	23	7	28	21	-	-	-	-	-	-	-	-	-	-	-	5	193
39	44	25	6	30	11	8	5	6	2	2	2	1	-	-	-	-	-	194
20	38	29	26	30	18	-	-	-	-	-	-	-	-	-	-	-	4	195
53	42	34	24	25	15	17	8	3	1	2	-	-	1	-	-	-	-	196
9	15	6	6	10	65	-	-	-	-	-	-	-	-	-	-	-	2	197
16	20	5	10	9	41	3	1	2	1	-	-	1	-	1	-	-	-	198
22	32	22	16	7	49	-	-	-	-	-	-	-	-	-	-	-	3	199
39	42	23	17	9	31	17	8	9	4	2	-	-	-	-	-	-	-	200
5	11	18	10	10	32	-	-	-	-	-	-	-	-	-	-	-	1	201
12	10	20	8	6	19	5	2	-	1	2	1	-	-	-	-	-	-	202
1 268	2 651	1 877	1 252	1 123	3 562	-	-	-	-	-	-	-	-	-	-	-	245	Zus.
3 224	3 200	1 775	1 175	914	2 072	425	425	197	166	97	69	37	25	10	11	-	-	-

## Noch: 1. Ergebnisse der Bundestagswahl 2013 nach

Schl. Nr.	Gebiet	Wahlberechtigte		Wähler		Art der Stimme	Ungültige Stimmen		Gültige Stimmen		Von den gültigen Stimmen entfielen auf									
		Nichtwähler	Wahlbeteiligung in %	Anzahl	%		Anzahl	%	CSU		SPD		GRÜNE		DIE LINKE		Sonstige			
									7	8	9	10	11	12	13	14	15	16		
									1	2	3	4	5	6	7	8	9	10	11	12
Noch: Schwaben																				
<b>778 Landkreis Unterallgäu</b>																				
111	Amberg .....	1 095	770	E	12	1,6	758	452	59,6	102	13,5	53	7,0	22	2,9	129	17,0			
		325	70,3	Z	12	1,6	758	408	53,8	108	14,2	52	6,9	23	3,0	167	22,0			
113	Apfeltrach .....	695	510	E	-	-	510	329	64,5	46	9,0	17	3,3	18	3,5	100	19,6			
		185	73,4	Z	2	0,4	508	308	60,6	50	9,8	25	4,9	17	3,3	108	21,3			
115	Babenhausen, M .....	3 952	2 661	E	22	0,8	2 639	1 618	61,3	409	15,5	163	6,2	72	2,7	377	14,3			
		1 291	67,3	Z	18	0,7	2 643	1 495	56,6	413	15,6	146	5,5	74	2,8	515	19,5			
116	Bad Wörishofen, St .....	11 806	7 991	E	68	0,9	7 923	4 962	62,6	1 128	14,2	398	5,0	221	2,8	1 214	15,3			
		3 815	67,7	Z	64	0,8	7 927	4 451	56,1	1 104	13,9	464	5,9	249	3,1	1 659	20,9			
118	Benningen .....	1 590	1 109	E	13	1,2	1 096	562	51,3	192	17,5	42	3,8	31	2,8	269	24,5			
		481	69,7	Z	9	0,8	1 100	539	49,0	178	16,2	60	5,5	43	3,9	280	25,5			
119	Böhen .....	558	452	E	8	1,8	444	327	73,6	42	9,5	12	2,7	3	0,7	60	13,5			
		106	81,0	Z	5	1,1	447	323	72,3	41	9,2	21	4,7	5	1,1	57	12,8			
120	Boos .....	1 516	1 139	E	10	0,9	1 129	751	66,5	162	14,3	59	5,2	28	2,5	129	11,4			
		377	75,1	Z	9	0,8	1 130	680	60,2	155	13,7	57	5,0	32	2,8	206	18,2			
121	Breitenbrunn .....	1 861	1 171	E	8	0,7	1 163	855	73,5	94	8,1	42	3,6	28	2,4	144	12,4			
		690	62,9	Z	4	0,3	1 167	778	66,7	88	7,5	38	3,3	28	2,4	235	20,1			
123	Buxheim .....	2 304	1 737	E	11	0,6	1 726	1 016	58,9	310	18,0	119	6,9	31	1,8	250	14,5			
		567	75,4	Z	16	0,9	1 721	912	53,0	281	16,3	144	8,4	43	2,5	341	19,8			
127	Dirlewang, M .....	1 647	1 154	E	33	2,9	1 121	651	58,1	152	13,6	63	5,6	25	2,2	230	20,5			
		493	70,1	Z	13	1,1	1 141	599	52,5	148	13,0	75	6,6	28	2,5	291	25,5			
130	Egg a.d.Günz .....	882	638	E	10	1,6	628	455	72,5	73	11,6	23	3,7	10	1,6	67	10,7			
		244	72,3	Z	6	0,9	632	422	66,8	62	9,8	20	3,2	13	2,1	115	18,2			
134	Eppishausen .....	1 440	991	E	13	1,3	978	741	75,8	77	7,9	39	4,0	15	1,5	106	10,8			
		449	68,8	Z	14	1,4	977	689	70,5	73	7,5	41	4,2	13	1,3	161	16,5			
136	Erkheim, M .....	2 297	1 715	E	19	1,1	1 696	1 122	66,2	188	11,1	98	5,8	43	2,5	245	14,4			
		582	74,7	Z	11	0,6	1 704	1 011	59,3	178	10,4	121	7,1	45	2,6	349	20,5			
137	Ettringen .....	2 466	1 635	E	19	1,2	1 616	1 035	64,0	181	11,2	92	5,7	46	2,8	262	16,2			
		831	66,3	Z	23	1,4	1 612	942	58,4	196	12,2	100	6,2	58	3,6	316	19,6			
139	Fellheim .....	814	528	E	9	1,7	519	304	58,6	94	18,1	35	6,7	13	2,5	73	14,1			
		286	64,9	Z	8	1,5	520	270	51,9	98	18,8	31	6,0	12	2,3	109	21,0			
144	Bad Grönenbach, M .....	4 109	2 889	E	34	1,2	2 855	1 635	57,3	431	15,1	216	7,6	75	2,6	498	17,4			
		1 220	70,3	Z	27	0,9	2 862	1 503	52,5	422	14,7	253	8,8	82	2,9	602	21,0			
149	Hawangen .....	1 015	750	E	1	0,1	749	528	70,5	74	9,9	32	4,3	7	0,9	108	14,4			
		265	73,9	Z	6	0,8	744	498	66,9	65	8,7	37	5,0	7	0,9	137	18,4			
150	Heimertingen .....	1 285	959	E	4	0,4	955	631	66,1	131	13,7	58	6,1	25	2,6	110	11,5			
		326	74,6	Z	5	0,5	954	542	56,8	137	14,4	50	5,2	25	2,6	200	21,0			
151	Holzgünz .....	917	664	E	3	0,5	661	421	63,7	82	12,4	21	3,2	19	2,9	118	17,9			
		253	72,4	Z	5	0,8	659	417	63,3	70	10,6	34	5,2	21	3,2	117	17,8			
157	Kirchhaslach .....	970	607	E	5	0,8	602	443	73,6	42	7,0	17	2,8	14	2,3	86	14,3			
		363	62,6	Z	2	0,3	605	406	67,1	40	6,6	20	3,3	17	2,8	122	20,2			
158	Kirchheim i.Schw., M .....	2 009	1 325	E	9	0,7	1 316	961	73,0	108	8,2	56	4,3	33	2,5	158	12,0			
		684	66,0	Z	10	0,8	1 315	869	66,1	126	9,6	53	4,0	32	2,4	235	17,9			
161	Kronburg .....	1 385	1 015	E	16	1,6	999	558	55,9	156	15,6	64	6,4	25	2,5	196	19,6			
		370	73,3	Z	14	1,4	1 001	543	54,2	135	13,5	83	8,3	34	3,4	206	20,6			
162	Lachen .....	1 135	780	E	6	0,8	774	438	56,6	112	14,5	41	5,3	15	1,9	168	21,7			
		355	68,7	Z	7	0,9	773	415	53,7	96	12,4	57	7,4	22	2,8	183	23,7			
163	Lauben .....	1 036	765	E	8	1,0	757	519	68,6	105	13,9	36	4,8	17	2,2	80	10,6			
		271	73,8	Z	7	0,9	758	476	62,8	94	12,4	39	5,1	20	2,6	129	17,0			
164	Lautrach .....	976	652	E	11	1,7	641	345	53,8	129	20,1	33	5,1	15	2,3	119	18,6			
		324	66,8	Z	10	1,5	642	326	50,8	114	17,8	49	7,6	20	3,1	133	20,7			
165	Legau, M .....	2 420	1 675	E	16	1,0	1 659	1 047	63,1	189	11,4	94	5,7	43	2,6	286	17,2			
		745	69,2	Z	19	1,1	1 656	979	59,1	179	10,8	122	7,4	44	2,7	332	20,0			
168	Markt Rettenbach, M .....	2 890	2 078	E	20	1,0	2 058	1 379	67,0	211	10,3	99	4,8	45	2,2	324	15,7			
		812	71,9	Z	26	1,3	2 052	1 268	61,8	206	10,0	122	5,9	47	2,3	409	19,9			
169	Markt Wald, M .....	1 720	1 133	E	14	1,2	1 119	744	66,5	93	8,3	41	3,7	14	1,3	227	20,3			
		587	65,9	Z	16	1,4	1 117	689	61,7	97	8,7	48	4,3	15	1,3	268	24,0			

E = Erststimmen. Z = Zweitstimmen.

## Regierungsbezirken, Kreisen und Gemeinden

Von den gültigen Stimmen entfielen auf																	Schl. Nr.
davon																	
FDP	AfD	FREIE WÄHLER	PIRATEN	ÖDP	BP	NPD	Tierschutz- partei	REP	DIE FRAUEN	DIE VIOLETTEN	PDV	pro Deutschland	BÜNDNIS 21/RRP	MLPD	BüSo	Übrige	
Anzahl																	
17	18	19	20	21	22	23	24	25	26	27	28	29	30	31	32	33	

Noch: Schwaben

778

9	30	31	25	20	11	-	-	-	-	-	-	-	-	-	-	-	3	111
34	37	38	19	19	6	8	4	1	1	-	-	-	-	-	-	-	-	-
7	43	14	12	16	8	-	-	-	-	-	-	-	-	-	-	-	-	113
16	27	18	9	11	5	11	6	2	1	1	-	-	-	-	1	-	-	-
88	121	-	43	62	-	63	-	-	-	-	-	-	-	-	-	-	-	115
112	138	64	48	41	14	49	21	10	6	5	2	4	-	-	1	-	-	-
181	425	199	139	134	107	-	-	-	-	-	-	-	-	-	-	-	29	116
515	489	182	117	109	51	60	65	17	17	6	13	9	3	3	3	3	-	-
31	66	99	18	45	8	-	-	-	-	-	-	-	-	-	-	-	2	118
50	85	63	14	36	5	13	7	5	1	-	-	-	1	-	-	-	-	-
4	20	17	3	14	1	-	-	-	-	-	-	-	-	-	-	-	1	119
7	16	8	6	10	1	1	1	5	1	1	-	-	-	-	-	-	-	-
23	40	-	22	31	-	13	-	-	-	-	-	-	-	-	-	-	-	120
54	61	25	22	17	3	10	8	2	1	1	-	-	1	1	-	-	-	-
24	40	-	24	32	-	24	-	-	-	-	-	-	-	-	-	-	-	121
48	52	44	22	22	12	18	9	3	2	3	-	-	-	-	-	-	-	-
31	74	60	24	44	11	-	-	-	-	-	-	-	-	-	-	-	6	123
124	81	33	23	35	10	11	7	4	2	3	2	4	-	1	1	-	-	-
21	85	42	17	33	32	-	-	-	-	-	-	-	-	-	-	-	-	127
54	84	47	17	34	21	10	10	2	5	5	2	-	-	-	-	-	-	-
16	19	-	6	11	-	15	-	-	-	-	-	-	-	-	-	-	-	130
33	20	14	7	9	7	12	8	1	1	1	1	1	-	-	-	-	-	-
11	24	20	12	13	24	-	-	-	-	-	-	-	-	-	-	-	2	134
34	30	19	13	11	21	24	7	2	-	-	-	-	-	-	-	-	-	-
53	59	-	21	70	-	42	-	-	-	-	-	-	-	-	-	-	-	136
88	77	42	20	35	32	32	8	10	2	1	-	2	-	-	-	-	-	-
31	73	67	33	22	32	-	-	-	-	-	-	-	-	-	-	-	4	137
64	75	64	37	24	24	9	5	3	-	3	2	4	-	-	2	-	-	-
10	28	-	12	6	-	17	-	-	-	-	-	-	-	-	-	-	-	139
20	29	13	13	6	1	18	5	1	1	1	1	-	-	-	-	-	-	-
53	85	196	43	86	29	-	-	-	-	-	-	-	-	-	-	-	6	144
147	118	142	44	56	19	27	27	8	6	1	3	4	-	-	-	-	-	-
5	25	35	17	14	8	-	-	-	-	-	-	-	-	-	-	-	4	149
28	30	14	12	14	6	7	8	10	1	1	3	1	1	1	-	-	-	-
21	39	-	13	30	-	7	-	-	-	-	-	-	-	-	-	-	-	150
72	43	32	11	21	2	8	4	4	1	-	1	-	-	1	-	-	-	-
9	22	41	21	17	7	-	-	-	-	-	-	-	-	-	-	-	1	151
13	25	33	16	13	3	9	2	2	1	-	-	-	-	-	-	-	-	-
19	19	-	9	13	-	26	-	-	-	-	-	-	-	-	-	-	-	157
29	31	16	5	10	3	24	1	-	1	-	-	1	1	-	-	-	-	-
25	45	31	20	17	14	-	-	-	-	-	-	-	-	-	-	-	6	158
67	62	28	16	11	15	10	6	11	3	1	1	2	-	-	2	-	-	-
17	41	64	28	32	11	-	-	-	-	-	-	-	-	-	-	-	3	161
35	52	43	22	15	5	9	16	5	2	2	-	-	-	-	-	-	-	-
17	55	42	18	27	7	-	-	-	-	-	-	-	-	-	-	-	2	162
47	48	20	12	15	1	11	3	1	24	1	-	-	-	-	-	-	-	-
21	22	-	10	23	-	4	-	-	-	-	-	-	-	-	-	-	-	163
30	31	19	6	20	6	4	6	4	1	-	2	-	-	-	-	-	-	-
14	19	54	13	12	5	-	-	-	-	-	-	-	-	-	-	-	2	164
21	22	43	5	12	5	10	5	6	1	-	-	1	1	-	1	-	-	-
22	59	95	42	45	17	-	-	-	-	-	-	-	-	-	-	-	6	165
63	79	62	31	30	9	24	14	7	3	3	3	2	2	-	-	-	-	-
29	94	87	28	44	38	-	-	-	-	-	-	-	-	-	-	-	4	168
75	95	85	26	33	28	19	17	22	5	1	2	1	-	-	-	-	-	-
15	68	76	25	18	19	-	-	-	-	-	-	-	-	-	-	-	6	169
40	66	63	17	16	12	22	8	14	5	2	2	1	-	-	-	-	-	-

## Noch: 1. Ergebnisse der Bundestagswahl 2013 nach

Schl. Nr.	Gebiet	Wahlberechtigte		Wähler		Art der Stimme	Ungültige Stimmen		Gültige Stimmen		Von den gültigen Stimmen entfielen auf									
		Nichtwähler	Wahlbeteiligung in %	Anzahl	%		Anzahl	%	CSU		SPD		GRÜNE		DIE LINKE		Sonstige			
									Anzahl	%	Anzahl	%	Anzahl	%	Anzahl	%	Anzahl	%		
																			1	2

## Noch: Schwaben

## 778 Noch: Landkreis Unterallgäu

171	Memmingerberg .....	2 022 676	1 346 66,6	E Z	11 7	0,8 0,5	1 335 1 339	703 688	52,7 51,4	287 246	21,5 18,4	47 65	3,5 4,9	42 47	3,1 3,5	256 293	19,2 21,9
173	Mindelheim, St .....	10 465 3 809	6 656 63,6	E Z	73 67	1,1 1,0	6 583 6 589	3 864 3 529	58,7 53,6	1 052 1 083	16,0 16,4	338 418	5,1 6,3	181 204	2,7 3,1	1 148 1 355	17,4 20,6
177	Niederrieden .....	1 028 256	772 75,1	E Z	8 7	1,0 0,9	764 765	522 477	68,3 62,4	102 88	13,4 11,5	36 40	4,7 5,2	14 18	1,8 2,4	90 142	11,8 18,6
180	Kammlach .....	1 401 410	991 70,7	E Z	9 6	0,9 0,6	982 985	642 579	65,4 58,8	124 110	12,6 11,2	41 42	4,2 4,3	33 30	3,4 3,0	142 224	14,5 22,7
183	Oberrieden .....	950 285	665 70,0	E Z	9 5	1,4 0,8	656 660	446 404	68,0 61,2	58 52	8,8 7,9	24 26	3,7 3,9	15 15	2,3 2,3	113 163	17,2 24,7
184	Oberschöneck .....	732 213	519 70,9	E Z	4 6	0,8 1,2	515 513	395 356	76,7 69,4	40 37	7,8 7,2	18 18	3,5 3,5	7 10	1,4 1,9	55 92	10,7 17,9
186	Ottobeuren, M .....	6 336 1 773	4 563 72,0	E Z	35 33	0,8 0,7	4 528 4 530	2 696 2 474	59,5 54,6	688 650	15,2 14,3	240 340	5,3 7,5	159 163	3,5 3,6	745 903	16,5 19,9
187	Pfaffenhausen, M .....	1 812 590	1 222 67,4	E Z	9 4	0,7 0,3	1 213 1 218	898 812	74,0 66,7	120 120	9,9 9,9	56 53	4,6 4,4	29 36	2,4 3,0	110 197	9,1 16,2
188	Pleiß .....	635 150	485 76,4	E Z	5 4	1,0 0,8	480 481	339 316	70,6 65,7	47 46	9,8 9,6	22 21	4,6 4,4	8 8	1,7 1,7	64 90	13,3 18,7
190	Salgen .....	1 097 363	734 66,9	E Z	5 3	0,7 0,4	729 731	535 489	73,4 66,9	57 54	7,8 7,4	24 23	3,3 3,1	10 9	1,4 1,2	103 156	14,1 21,3
196	Sonthem .....	1 964 476	1 488 75,8	E Z	10 10	0,7 0,7	1 478 1 478	924 862	62,5 58,3	182 172	12,3 11,6	90 115	6,1 7,8	34 38	2,3 2,6	248 291	16,8 19,7
199	Stetten .....	1 074 304	770 71,7	E Z	9 9	1,2 1,2	761 761	546 504	71,7 66,2	53 59	7,0 7,8	35 33	4,6 4,3	13 18	1,7 2,4	114 147	15,0 19,3
202	Trunkelsberg .....	1 340 344	996 74,3	E Z	7 7	0,7 0,7	989 989	521 490	52,7 49,5	228 194	23,1 19,6	42 64	4,2 6,5	27 35	2,7 3,5	171 206	17,3 20,8
203	Türkheim, M .....	5 223 1 803	3 420 65,5	E Z	32 31	0,9 0,9	3 388 3 389	1 988 1 825	58,7 53,9	517 546	15,3 16,1	211 230	6,2 6,8	92 98	2,7 2,9	580 690	17,1 20,4
204	Tussenhausen, M .....	2 292 710	1 582 69,0	E Z	15 16	0,9 1,0	1 567 1 566	983 900	62,7 57,5	187 187	11,9 11,9	73 86	4,7 5,5	29 35	1,9 2,2	295 358	18,8 22,9
205	Ungerhausen .....	815 236	579 71,0	E Z	6 6	1,0 1,0	573 573	343 334	59,9 58,3	76 68	13,3 11,9	35 37	6,1 6,5	11 15	1,9 2,6	108 119	18,8 20,8
207	Unteregg .....	1 097 339	758 69,1	E Z	7 2	0,9 0,3	751 756	534 483	71,1 63,9	42 50	5,6 6,6	33 39	4,4 5,2	19 20	2,5 2,6	123 164	16,4 21,7
209	Rammingen .....	1 127 411	716 63,5	E Z	5 3	0,7 0,4	711 713	435 396	61,2 55,5	79 82	11,1 11,5	50 55	7,0 7,7	17 17	2,4 2,4	130 163	18,3 22,9
214	Westerheim .....	1 612 378	1 234 76,6	E Z	20 5	1,6 0,4	1 214 1 229	781 749	64,3 60,9	142 136	11,7 11,1	69 68	5,7 5,5	30 31	2,5 2,5	192 245	15,8 19,9
216	Wiedergeltingen .....	1 063 311	752 70,7	E Z	6 4	0,8 0,5	746 748	476 419	63,8 56,0	80 93	10,7 12,4	44 42	5,9 5,6	17 15	2,3 2,0	129 179	17,3 23,9
217	Winterrieden .....	702 191	511 72,8	E Z	3 4	0,6 0,8	508 507	358 330	70,5 65,1	52 48	10,2 9,5	22 22	4,3 4,3	10 13	2,0 2,6	66 94	13,0 18,5
218	Wolfertschwenden .....	1 487 384	1 103 74,2	E Z	3 2	0,3 0,2	1 100 1 101	673 650	61,2 59,0	137 129	12,5 11,7	58 59	5,3 5,4	20 25	1,8 2,3	212 238	19,3 21,6
219	Woringen .....	1 421 368	1 053 74,1	E Z	5 11	0,5 1,0	1 048 1 042	583 547	55,6 52,5	220 190	21,0 18,2	42 77	4,0 7,4	29 32	2,8 3,1	174 196	16,6 18,8
221	Kettershausen .....	1 410 433	977 69,3	E Z	14 6	1,4 0,6	963 971	696 646	72,3 66,5	82 80	8,5 8,2	35 33	3,6 3,4	28 29	2,9 3,0	122 183	12,7 18,8
	Zusammen	105 895 32 510	73 385 69,3	E Z	712 626	1,0 0,9	72 673 72 759	45 710 42 017	62,9 57,7	9 765 9 474	13,4 13,0	3 748 4 368	5,2 6,0	1 827 2 030	2,5 2,8	11 623 14 870	16,0 20,4

## 779 Landkreis Donau-Ries

111	Alerheim .....	1 255 297	958 76,3	E Z	9 12	0,9 1,3	949 946	569 511	60,0 54,0	179 174	18,9 18,4	47 57	5,0 6,0	44 43	4,6 4,5	110 161	11,6 17,0
112	Amerdingen .....	685 181	504 73,6	E Z	3 6	0,6 1,2	501 498	362 323	72,3 64,9	43 43	8,6 8,6	26 26	5,2 5,2	8 11	1,6 2,2	62 95	12,4 19,1
115	Asbach-Bäumenheim .....	3 080 962	2 118 68,8	E Z	26 24	1,2 1,1	2 092 2 094	1 005 993	48,0 47,4	453 458	21,7 21,9	93 125	4,4 6,0	350 176	16,7 8,4	191 342	9,1 16,3

E = Erststimmen. Z = Zweitstimmen.

## Regierungsbezirken, Kreisen und Gemeinden

Von den gültigen Stimmen entfielen auf																	Schl. Nr.	
davon																		
FDP	AfD	FREIE WÄHLER	PIRATEN	ÖDP	BP	NPD	Tierschutz- partei	REP	DIE FRAUEN	DIE VIOLETTEN	PDV	pro Deutschland	BÜNDNIS 21/RRP	MLPD	BüSo	Übrige		
Anzahl																		
17	18	19	20	21	22	23	24	25	26	27	28	29	30	31	32	33		
Noch: Schwaben																	778	
24	72	49	28	55	27	-	-	-	-	-	-	-	-	-	-	-	1	171
53	75	34	22	49	17	14	13	11	1	1	1	2	-	-	-	-	-	171
124	322	226	165	161	130	-	-	-	-	-	-	-	-	-	-	-	20	173
316	317	186	138	132	89	80	39	16	12	9	10	9	1	1	-	-	-	177
15	31	-	18	15	-	11	-	-	-	-	-	-	-	-	-	-	-	177
35	35	23	10	12	5	10	3	4	2	-	-	2	-	-	-	1	-	180
23	57	-	25	17	-	20	-	-	-	-	-	-	-	-	-	-	-	180
37	85	25	24	12	11	17	7	2	-	-	2	2	-	-	-	-	-	183
11	44	-	11	24	-	23	-	-	-	-	-	-	-	-	-	-	-	183
23	52	20	5	15	18	16	4	6	-	-	1	-	-	-	-	3	-	184
8	16	-	4	15	-	12	-	-	-	-	-	-	-	-	-	-	-	184
11	22	19	7	13	3	8	4	3	2	-	-	-	-	-	-	-	-	186
57	178	231	86	117	55	-	-	-	-	-	-	-	-	-	-	-	21	186
194	212	160	85	98	29	45	34	20	7	10	6	1	-	2	-	-	-	187
25	40	-	12	15	-	18	-	-	-	-	-	-	-	-	-	-	-	187
58	31	40	19	14	12	11	4	2	2	1	2	-	-	-	-	1	-	188
11	28	-	8	9	-	8	-	-	-	-	-	-	-	-	-	-	-	188
24	30	7	5	5	3	11	1	1	-	3	-	-	-	-	-	-	-	190
16	29	-	19	21	-	18	-	-	-	-	-	-	-	-	-	-	-	190
27	34	29	18	8	12	11	1	13	2	-	1	-	-	-	-	-	-	196
14	72	83	36	19	13	-	-	-	-	-	-	-	-	-	-	-	11	196
51	78	66	25	18	14	16	3	9	3	3	3	1	-	1	-	-	-	199
11	26	23	18	23	12	-	-	-	-	-	-	-	-	-	-	-	1	199
28	37	26	7	17	9	11	7	3	-	1	-	1	-	-	-	-	-	202
13	54	41	30	21	6	-	-	-	-	-	-	-	-	-	-	-	6	202
47	55	34	25	15	5	11	8	4	1	-	-	1	-	-	-	-	-	203
71	156	112	85	89	54	-	-	-	-	-	-	-	-	-	-	-	13	203
151	174	86	74	69	43	29	30	14	15	2	2	1	-	-	-	-	-	204
22	100	72	31	31	31	-	-	-	-	-	-	-	-	-	-	-	8	204
61	94	67	26	25	24	29	15	6	2	2	4	2	-	-	-	1	-	205
13	12	34	10	34	4	-	-	-	-	-	-	-	-	-	-	-	1	205
26	16	20	9	32	4	5	3	3	-	-	1	-	-	-	-	-	-	207
13	36	36	5	19	14	-	-	-	-	-	-	-	-	-	-	-	-	207
35	42	29	13	14	15	6	3	6	-	1	-	-	-	-	-	-	-	209
14	50	27	18	11	8	-	-	-	-	-	-	-	-	-	-	-	2	209
30	52	26	21	9	7	3	5	1	3	2	2	2	-	-	-	-	-	214
28	33	-	22	91	-	18	-	-	-	-	-	-	-	-	-	-	-	214
47	37	24	23	71	15	10	7	9	-	-	1	-	1	-	-	-	-	216
15	38	22	22	15	14	-	-	-	-	-	-	-	-	-	-	-	3	216
49	49	18	11	14	5	16	6	5	2	-	4	-	-	-	-	-	-	217
18	16	-	8	16	-	8	-	-	-	-	-	-	-	-	-	-	-	217
30	24	9	7	13	-	7	2	2	-	-	-	-	-	-	-	-	-	218
18	43	81	26	32	9	-	-	-	-	-	-	-	-	-	-	-	3	218
45	44	65	21	26	3	13	12	5	-	1	1	2	-	-	-	-	-	219
21	35	62	25	18	11	-	-	-	-	-	-	-	-	-	-	-	2	219
37	42	48	16	12	10	8	7	9	3	1	-	1	-	1	1	-	-	221
20	50	-	11	18	-	23	-	-	-	-	-	-	-	-	-	-	-	221
34	54	35	5	6	13	17	6	5	3	1	3	1	-	-	-	-	-	Zus.
1 412	3 278	2 369	1 421	1 817	777	370	-	-	-	-	-	-	-	-	-	-	179	Zus.
3 369	3 694	2 370	1 226	1 384	693	874	512	321	155	81	84	65	12	13	17	-	-	779
14	-	29	-	55	-	10	-	-	-	-	-	-	2	-	-	-	-	111
35	29	22	17	24	1	9	8	5	3	5	2	-	1	-	-	-	-	112
8	-	27	-	18	-	7	-	-	-	-	-	-	2	-	-	-	-	112
19	22	18	9	4	8	7	3	1	1	2	-	-	1	-	-	-	-	115
38	-	75	-	22	-	48	-	-	-	-	-	-	8	-	-	-	-	115
66	79	51	28	8	25	31	19	12	10	2	1	3	6	1	-	-	-	-

## Noch: 1. Ergebnisse der Bundestagswahl 2013 nach

Schl. Nr.	Gebiet	Wahlberechtigte		Wähler	Art der Stimme	Ungültige Stimmen		Gültige Stimmen		Von den gültigen Stimmen entfielen auf									
		Nichtwähler	Wahlbeteiligung in %			Anzahl	%	Anzahl	CSU		SPD		GRÜNE		DIE LINKE		Sonstige		
				7					8	9	10	11	12	13	14	15	16		
		1	2	3		4	5	6											
Noch: Schwaben																			
779 Noch: Landkreis Donau-Ries																			
117	Auhausen .....	839	675	E	8	1,2	667	420	63,0	104	15,6	30	4,5	18	2,7	95	14,2		
		164	80,5	Z	5	0,7	670	387	57,8	94	14,0	39	5,8	16	2,4	134	20,0		
126	Buchdorf .....	1 286	969	E	15	1,5	954	621	65,1	153	16,0	47	4,9	37	3,9	96	10,1		
		317	75,3	Z	10	1,0	959	588	61,3	138	14,4	52	5,4	21	2,2	160	16,7		
129	Daiting .....	642	454	E	1	0,2	453	317	70,0	63	13,9	17	3,8	17	3,8	39	8,6		
		188	70,7	Z	6	1,3	448	298	66,5	57	12,7	20	4,5	4	0,9	69	15,4		
130	Deiningen .....	1 458	936	E	8	0,9	928	547	58,9	207	22,3	57	6,1	33	3,6	84	9,1		
		522	64,2	Z	12	1,3	924	480	51,9	195	21,1	67	7,3	24	2,6	158	17,1		
131	Donauwörth, GKSt .....	14 024	9 726	E	162	1,7	9 564	5 127	53,6	2 051	21,4	721	7,5	609	6,4	1 056	11,0		
		4 298	69,4	Z	97	1,0	9 629	4 877	50,6	1 877	19,5	787	8,2	362	3,8	1 726	17,9		
136	Ederheim .....	888	655	E	5	0,8	650	369	56,8	159	24,5	38	5,8	22	3,4	62	9,5		
		233	73,8	Z	4	0,6	651	327	50,2	156	24,0	44	6,8	16	2,5	108	16,6		
138	Ehingen a.Ries .....	658	502	E	2	0,4	500	357	71,4	50	10,0	27	5,4	13	2,6	53	10,6		
		156	76,3	Z	6	1,2	496	328	66,1	48	9,7	30	6,0	13	2,6	77	15,5		
146	Forheim .....	466	362	E	2	0,6	360	260	72,2	46	12,8	11	3,1	5	1,4	38	10,6		
		104	77,7	Z	1	0,3	361	228	63,2	51	14,1	13	3,6	5	1,4	64	17,7		
147	Fremdingen .....	1 636	1 258	E	19	1,5	1 239	929	75,0	158	12,8	36	2,9	32	2,6	84	6,8		
		378	76,9	Z	16	1,3	1 242	835	67,2	152	12,2	48	3,9	23	1,9	184	14,8		
148	Fünfstetten .....	1 069	738	E	8	1,1	730	489	67,0	93	12,7	32	4,4	25	3,4	91	12,5		
		331	69,0	Z	10	1,4	728	470	64,6	77	10,6	32	4,4	17	2,3	132	18,1		
149	Genderkingen .....	898	624	E	4	0,6	620	392	63,2	106	17,1	29	4,7	31	5,0	62	10,0		
		274	69,5	Z	4	0,6	620	374	60,3	109	17,6	31	5,0	14	2,3	92	14,8		
154	Hainsfarth .....	1 181	833	E	6	0,7	827	533	64,4	153	18,5	34	4,1	23	2,8	84	10,2		
		348	70,5	Z	7	0,8	826	468	56,7	149	18,0	47	5,7	21	2,5	141	17,1		
155	Harburg (Schwaben), St .....	4 464	3 203	E	30	0,9	3 173	1 778	56,0	750	23,6	169	5,3	142	4,5	334	10,5		
		1 261	71,8	Z	26	0,8	3 177	1 653	52,0	716	22,5	197	6,2	93	2,9	518	16,3		
162	Hohenaltheim .....	484	353	E	2	0,6	351	187	53,3	76	21,7	22	6,3	30	8,5	36	10,3		
		131	72,9	Z	1	0,3	352	174	49,4	68	19,3	34	9,7	20	5,7	56	15,9		
163	Holzheim .....	909	681	E	5	0,7	676	467	69,1	78	11,5	42	6,2	22	3,3	67	9,9		
		228	74,9	Z	5	0,7	676	440	65,1	69	10,2	38	5,6	21	3,1	108	16,0		
167	Huisheim .....	1 288	968	E	8	0,8	960	645	67,2	165	17,2	38	4,0	39	4,1	73	7,6		
		320	75,2	Z	7	0,7	961	612	63,7	146	15,2	42	4,4	19	2,0	142	14,8		
169	Kaisheim, M .....	2 992	2 048	E	22	1,1	2 026	1 109	54,7	465	23,0	128	6,3	120	5,9	204	10,1		
		944	68,4	Z	24	1,2	2 024	1 043	51,5	409	20,2	140	6,9	95	4,7	337	16,7		
176	Maihingen .....	937	736	E	7	1,0	729	545	74,8	72	9,9	30	4,1	13	1,8	69	9,5		
		201	78,5	Z	8	1,1	728	500	68,7	68	9,3	39	5,4	9	1,2	112	15,4		
177	Marktoffingen .....	1 023	765	E	10	1,3	755	574	76,0	85	11,3	25	3,3	22	2,9	49	6,5		
		258	74,8	Z	6	0,8	759	517	68,1	80	10,5	37	4,9	18	2,4	107	14,1		
178	Marxheim .....	1 960	1 370	E	15	1,1	1 355	916	67,6	167	12,3	70	5,2	71	5,2	131	9,7		
		590	69,9	Z	13	0,9	1 357	870	64,1	152	11,2	75	5,5	33	2,4	227	16,7		
180	Megesheim .....	666	515	E	6	1,2	509	394	77,4	55	10,8	15	2,9	10	2,0	35	6,9		
		151	77,3	Z	9	1,7	506	358	70,8	57	11,3	24	4,7	8	1,6	59	11,7		
181	Mertingen .....	2 949	2 070	E	21	1,0	2 049	1 154	56,3	359	17,5	121	5,9	171	8,3	244	11,9		
		879	70,2	Z	11	0,5	2 059	1 110	53,9	341	16,6	150	7,3	69	3,4	389	18,9		
184	Mönchsdeggingen .....	1 158	839	E	11	1,3	828	526	63,5	118	14,3	30	3,6	40	4,8	114	13,8		
		319	72,5	Z	7	0,8	832	477	57,3	117	14,1	42	5,0	33	4,0	163	19,6		
185	Möttingen .....	1 921	1 361	E	6	0,4	1 355	850	62,7	198	14,6	52	3,8	53	3,9	202	14,9		
		560	70,8	Z	8	0,6	1 353	785	58,0	209	15,4	74	5,5	43	3,2	242	17,9		
186	Monheim, St .....	3 852	2 599	E	41	1,6	2 558	1 583	61,9	487	19,0	120	4,7	145	5,7	223	8,7		
		1 253	67,5	Z	45	1,7	2 554	1 462	57,2	438	17,1	126	4,9	102	4,0	426	16,7		
187	Münster .....	864	614	E	5	0,8	609	418	68,6	64	10,5	18	3,0	18	3,0	91	14,9		
		250	71,1	Z	6	1,0	608	389	64,0	59	9,7	21	3,5	9	1,5	130	21,4		
188	Munningen .....	1 414	1 120	E	10	0,9	1 110	883	79,5	144	13,0	21	1,9	14	1,3	48	4,3		
		294	79,2	Z	9	0,8	1 111	830	74,7	134	12,1	33	3,0	19	1,7	95	8,6		
192	Niederschönenfeld .....	1 021	734	E	4	0,5	730	421	57,7	92	12,6	60	8,2	40	5,5	117	16,0		
		287	71,9	Z	8	1,1	726	415	57,2	103	14,2	46	6,3	28	3,9	134	18,5		

E = Erststimmen. Z = Zweitstimmen.

## Regierungsbezirken, Kreisen und Gemeinden

Von den gültigen Stimmen entfielen auf																	Schl. Nr.
davon																	
FDP	AfD	FREIE WÄHLER	PIRATEN	ÖDP	BP	NPD	Tierschutz- partei	REP	DIE FRAUEN	DIE VIOLETTEN	PDV	pro Deutschland	BÜNDNIS 21/RRP	MLPD	BüSo	Übrige	
Anzahl																	
17	18	19	20	21	22	23	24	25	26	27	28	29	30	31	32	33	
																	779
18	-	10	-	42	-	25	-	-	-	-	-	-	-	-	-	-	117
23	45	10	9	23	1	7	5	4	4	-	1	2	-	-	-	-	126
29	-	43	-	9	-	13	-	-	-	-	-	-	2	-	-	-	129
41	37	30	14	3	9	11	8	-	2	4	1	-	-	-	-	-	130
5	-	22	-	6	-	6	-	-	-	-	-	-	-	-	-	-	131
13	19	11	6	4	1	7	2	2	3	-	1	-	-	-	-	-	136
11	-	36	-	28	-	8	-	-	-	-	-	-	1	-	-	-	138
36	41	25	11	12	6	5	8	2	9	2	1	-	-	-	-	-	146
295	-	373	-	229	-	135	-	-	-	-	-	-	24	-	-	-	147
521	401	230	155	102	60	90	65	27	32	13	13	8	6	1	2	-	148
12	-	20	-	21	-	9	-	-	-	-	-	-	-	-	-	-	149
29	18	16	12	7	1	10	3	3	6	2	-	-	1	-	-	-	154
2	-	11	-	25	-	7	-	-	-	-	-	-	8	-	-	-	155
9	13	10	8	16	3	4	2	1	3	1	-	-	7	-	-	-	162
1	-	14	-	11	-	11	-	-	-	-	-	-	1	-	-	-	163
14	12	14	3	2	1	7	-	7	3	1	-	-	-	-	-	-	167
11	-	42	-	17	-	14	-	-	-	-	-	-	-	-	-	-	169
32	51	30	13	15	11	12	7	5	4	1	2	-	1	-	-	-	176
18	-	30	-	25	-	14	-	-	-	-	-	-	4	-	-	-	177
27	29	19	9	12	5	8	8	2	3	-	8	-	2	-	-	-	178
12	-	35	-	5	-	9	-	-	-	-	-	-	1	-	-	-	180
20	14	22	11	3	5	8	6	-	3	-	-	-	-	-	-	-	181
9	-	14	-	44	-	4	-	-	-	-	-	-	13	-	-	-	184
25	36	17	13	25	4	4	2	4	7	3	1	-	-	-	-	-	185
40	-	116	-	137	-	38	-	-	-	-	-	-	3	-	-	-	186
108	112	107	43	39	18	31	21	9	15	1	7	4	3	-	-	-	187
8	-	9	-	12	-	7	-	-	-	-	-	-	-	-	-	-	188
11	13	6	8	5	1	7	-	1	1	2	-	-	-	1	-	-	192
7	-	37	-	16	-	7	-	-	-	-	-	-	-	-	-	-	
28	13	22	8	12	14	3	4	2	1	1	-	-	-	-	-	-	
10	-	22	-	20	-	20	-	-	-	-	-	-	1	-	-	-	
28	34	18	12	8	4	18	3	4	5	-	5	2	1	-	-	-	
23	-	79	-	44	-	51	-	-	-	-	-	-	7	-	-	-	
55	80	62	33	21	13	34	13	10	7	7	1	-	1	-	-	-	
4	-	15	-	30	-	20	-	-	-	-	-	-	-	-	-	-	
9	26	16	11	23	2	17	3	1	1	1	1	-	-	-	1	-	
11	-	16	-	14	-	5	-	-	-	-	-	-	3	-	-	-	
31	33	13	7	5	4	4	5	-	2	-	2	1	-	-	-	-	
8	-	71	-	18	-	32	-	-	-	-	-	-	2	-	-	-	
25	68	29	17	10	22	23	6	10	8	4	3	-	1	1	-	-	
3	-	15	-	15	-	2	-	-	-	-	-	-	-	-	-	-	
17	21	5	4	7	-	2	3	-	-	-	-	-	-	-	-	-	
54	-	92	-	47	-	45	-	-	-	-	-	-	6	-	-	-	
73	120	65	29	13	28	30	9	6	7	3	2	1	1	2	-	-	
11	-	28	-	63	-	12	-	-	-	-	-	-	-	-	-	-	
32	43	18	11	26	6	9	6	6	5	-	-	1	-	-	-	-	
14	-	18	-	145	-	20	-	-	-	-	-	-	5	-	-	-	
50	63	26	19	36	10	16	6	5	4	3	1	1	1	1	-	-	
43	-	96	-	47	-	33	-	-	-	-	-	-	4	-	-	-	
100	113	59	34	21	19	27	16	7	14	4	1	6	1	3	1	-	
18	-	30	-	8	-	34	-	-	-	-	-	-	1	-	-	-	
25	41	17	3	4	11	20	2	4	1	1	-	1	-	-	-	-	
11	-	16	-	14	-	7	-	-	-	-	-	-	-	-	-	-	
26	9	14	10	10	10	8	1	1	3	1	2	-	-	-	-	-	
11	-	64	-	18	-	23	-	-	-	-	-	-	1	-	-	-	
18	30	21	20	6	11	18	2	2	3	3	-	-	-	-	-	-	

Noch: Schwaben

## Noch: 1. Ergebnisse der Bundestagswahl 2013 nach

Schl. Nr.	Gebiet	Wahlberechtigte		Wähler		Art der Stimme	Ungültige Stimmen		Gültige Stimmen		Von den gültigen Stimmen entfielen auf									
		Nichtwähler	Wahlbeteiligung in %	Anzahl	%		Anzahl	%	CSU		SPD		GRÜNE		DIE LINKE		Sonstige			
									Anzahl	%	Anzahl	%	Anzahl	%	Anzahl	%	Anzahl	%		
																			1	2

## Noch: Schwaben

## 779 Noch: Landkreis Donau-Ries

194	Nördlingen, GKSt .....	14 904	9 731	E	106	1,1	9 625	5 597	58,2	2 098	21,8	641	6,7	450	4,7	839	8,7
		5 173	65,3	Z	103	1,1	9 628	4 789	49,7	2 102	21,8	790	8,2	366	3,8	1 581	16,4
196	Oberndorf a. Lech .....	1 880	1 399	E	11	0,8	1 388	846	61,0	235	16,9	90	6,5	99	7,1	118	8,5
		481	74,4	Z	14	1,0	1 385	754	54,4	246	17,8	89	6,4	47	3,4	249	18,0
197	Oettingen i. Bay., St .....	3 934	2 679	E	49	1,8	2 630	1 377	52,4	701	26,7	147	5,6	119	4,5	286	10,9
		1 255	68,1	Z	27	1,0	2 652	1 263	47,6	602	22,7	185	7,0	100	3,8	502	18,9
198	Otting .....	591	372	E	4	1,1	368	220	59,8	91	24,7	19	5,2	13	3,5	25	6,8
		219	62,9	Z	5	1,3	367	198	54,0	86	23,4	15	4,1	11	3,0	57	15,5
201	Rain, St .....	6 354	4 324	E	54	1,2	4 270	2 565	60,1	639	15,0	167	3,9	197	4,6	702	16,4
		2 030	68,1	Z	34	0,8	4 290	2 555	59,6	603	14,1	193	4,5	123	2,9	816	19,0
203	Reimlingen .....	1 030	836	E	6	0,7	830	550	66,3	120	14,5	39	4,7	39	4,7	82	9,9
		194	81,2	Z	7	0,8	829	471	56,8	121	14,6	54	6,5	32	3,9	151	18,2
206	Rögling .....	532	399	E	8	2,0	391	250	63,9	78	19,9	12	3,1	16	4,1	35	9,0
		133	75,0	Z	7	1,8	392	235	59,9	70	17,9	13	3,3	14	3,6	60	15,3
217	Tagmersheim .....	797	546	E	5	0,9	541	321	59,3	119	22,0	24	4,4	20	3,7	57	10,5
		251	68,5	Z	6	1,1	540	292	54,1	113	20,9	26	4,8	18	3,3	91	16,9
218	Tapfheim .....	3 134	2 282	E	39	1,7	2 243	1 317	58,7	407	18,1	121	5,4	127	5,7	271	12,1
		852	72,8	Z	21	0,9	2 261	1 229	54,4	380	16,8	120	5,3	85	3,8	447	19,8
224	Wallerstein, M .....	2 497	1 740	E	22	1,3	1 718	1 175	68,4	291	16,9	54	3,1	69	4,0	129	7,5
		757	69,7	Z	22	1,3	1 718	1 018	59,3	304	17,7	64	3,7	56	3,3	276	16,1
226	Wechingen .....	1 114	829	E	6	0,7	823	528	64,2	143	17,4	49	6,0	36	4,4	67	8,1
		285	74,4	Z	4	0,5	825	485	58,8	140	17,0	58	7,0	28	3,4	114	13,8
228	Werding, St .....	4 398	2 997	E	41	1,4	2 956	1 707	57,7	678	22,9	137	4,6	163	5,5	271	9,2
		1 401	68,1	Z	29	1,0	2 968	1 627	54,8	583	19,6	154	5,2	109	3,7	495	16,7
231	Wolferstadt .....	833	611	E	5	0,8	606	442	72,9	62	10,2	17	2,8	19	3,1	66	10,9
		222	73,3	Z	7	1,1	604	417	69,0	56	9,3	22	3,6	19	3,1	90	14,9
	Zusammen	99 965	70 033	E	837	1,2	69 196	41 642	60,2	13 055	18,9	3 723	5,4	3 584	5,2	7 192	10,4
		29 932	70,1	Z	699	1,0	69 334	38 455	55,5	12 350	17,8	4 319	6,2	2 393	3,5	11 817	17,0

## 780 Landkreis Oberallgäu

112	Altusried, M .....	7 959	5 944	E	53	0,9	5 891	3 783	64,2	814	13,8	469	8,0	204	3,5	621	10,5
		2 015	74,7	Z	36	0,6	5 908	3 286	55,6	803	13,6	503	8,5	190	3,2	1 126	19,1
113	Balderschwang .....	147	116	E	1	0,9	115	93	80,9	7	6,1	4	3,5	2	1,7	9	7,8
		31	78,9	Z	-	-	116	83	71,6	9	7,8	4	3,4	2	1,7	18	15,5
114	Betzgau .....	2 165	1 699	E	9	0,5	1 690	1 095	64,8	248	14,7	160	9,5	34	2,0	153	9,1
		466	78,5	Z	6	0,4	1 693	972	57,4	216	12,8	176	10,4	40	2,4	289	17,1
115	Blaichach .....	4 265	3 039	E	38	1,3	3 001	1 769	58,9	608	20,3	254	8,5	91	3,0	279	9,3
		1 226	71,3	Z	27	0,9	3 012	1 569	52,1	562	18,7	290	9,6	93	3,1	498	16,5
116	Bolsterlang .....	823	598	E	10	1,7	588	435	74,0	47	8,0	43	7,3	7	1,2	56	9,5
		225	72,7	Z	4	0,7	594	372	62,6	42	7,1	43	7,2	11	1,9	126	21,2
117	Buchenberg, M .....	3 169	2 334	E	26	1,1	2 308	1 438	62,3	324	14,0	256	11,1	53	2,3	237	10,3
		835	73,7	Z	21	0,9	2 313	1 230	53,2	300	13,0	266	11,5	66	2,9	451	19,5
118	Burgberg i. Allgäu .....	2 553	1 903	E	13	0,7	1 890	1 217	64,4	309	16,3	161	8,5	41	2,2	162	8,6
		650	74,5	Z	8	0,4	1 895	1 055	55,7	300	15,8	180	9,5	51	2,7	309	16,3
119	Dietmannsried, M .....	6 185	4 601	E	41	0,9	4 560	2 947	64,6	690	15,1	309	6,8	137	3,0	477	10,5
		1 584	74,4	Z	25	0,5	4 576	2 607	57,0	645	14,1	326	7,1	131	2,9	867	18,9
120	Durach .....	5 363	4 025	E	29	0,7	3 996	2 523	63,1	647	16,2	285	7,1	125	3,1	416	10,4
		1 338	75,1	Z	30	0,7	3 995	2 144	53,7	677	16,9	344	8,6	111	2,8	719	18,0
121	Fischen i. Allgäu .....	2 368	1 769	E	20	1,1	1 749	1 221	69,8	232	13,3	124	7,1	26	1,5	146	8,3
		599	74,7	Z	14	0,8	1 755	1 077	61,4	230	13,1	129	7,4	25	1,4	294	16,8
122	Haldenwang .....	2 974	2 244	E	18	0,8	2 226	1 480	66,5	270	12,1	165	7,4	69	3,1	242	10,9
		730	75,5	Z	14	0,6	2 230	1 274	57,1	274	12,3	177	7,9	62	2,8	443	19,9
123	Bad Hindelang, M .....	3 828	2 881	E	30	1,0	2 851	2 023	71,0	342	12,0	202	7,1	72	2,5	212	7,4
		947	75,3	Z	16	0,6	2 865	1 782	62,2	299	10,4	228	8,0	71	2,5	485	16,9
124	Immenstadt i. Allgäu, St .....	10 523	7 060	E	77	1,1	6 983	3 927	56,2	1 406	20,1	661	9,5	262	3,8	727	10,4
		3 463	67,1	Z	44	0,6	7 016	3 352	47,8	1 232	17,6	734	10,5	265	3,8	1 433	20,4
125	Lauben .....	2 589	1 920	E	13	0,7	1 907	1 196	62,7	318	16,7	116	6,1	66	3,5	211	11,1
		669	74,2	Z	7	0,4	1 913	1 041	54,4	286	15,0	141	7,4	72	3,8	373	19,5

E = Erststimmen. Z = Zweitstimmen.



## Regierungsbezirken, Kreisen und Gemeinden

Von den gültigen Stimmen entfielen auf																	Schl. Nr.
davon																	
FDP	AfD	FREIE WÄHLER	PIRATEN	ÖDP	BP	NPD	Tierschutz- partei	REP	DIE FRAUEN	DIE VIOLETTEN	PDV	pro Deutschland	BÜNDNIS 21/RRP	MLPD	BüSo	Übrige	
Anzahl																	
17	18	19	20	21	22	23	24	25	26	27	28	29	30	31	32	33	

Noch: Schwaben

																	779
171	-	228	-	296	-	118	-	-	-	-	-	-	26	-	-	-	194
460	377	186	129	114	48	74	63	32	42	33	3	4	13	3	-	-	196
30	-	42	-	21	-	23	-	-	-	-	-	-	2	-	-	-	197
65	74	31	15	12	13	16	10	1	5	3	3	-	-	-	1	-	198
60	-	64	-	121	-	28	-	-	-	-	-	-	13	-	-	-	201
134	116	42	54	58	14	23	25	10	7	12	2	-	3	2	-	-	203
3	-	14	-	5	-	3	-	-	-	-	-	-	-	-	-	-	206
10	18	12	6	1	-	2	3	-	3	2	-	-	-	-	-	-	217
61	-	507	-	40	-	81	-	-	-	-	-	-	13	-	-	-	218
160	192	208	56	29	44	51	28	20	12	3	5	3	4	1	-	-	224
13	-	25	-	29	-	11	-	-	-	-	-	-	4	-	-	-	226
51	31	16	11	13	5	9	4	1	5	2	1	1	1	-	-	-	228
9	-	12	-	9	-	5	-	-	-	-	-	-	-	-	-	-	231
20	9	13	7	1	-	4	2	-	2	1	-	1	-	-	-	-	Zus.
6	-	21	-	15	-	13	-	-	-	-	-	-	2	-	-	-	
10	22	16	7	10	9	9	4	2	-	2	-	-	-	-	-	-	
61	-	126	-	35	-	43	-	-	-	-	-	-	6	-	-	-	
109	95	94	25	15	28	28	15	8	22	2	2	-	2	1	1	-	
21	-	36	-	47	-	19	-	-	-	-	-	-	6	-	-	-	
69	64	33	31	27	13	16	10	2	6	-	2	-	3	-	-	-	
11	-	27	-	19	-	10	-	-	-	-	-	-	-	-	-	-	
33	30	9	11	8	4	6	3	3	5	-	-	2	-	-	-	-	
64	-	94	-	78	-	29	-	-	-	-	-	-	6	-	-	-	
125	105	69	59	28	22	19	23	3	24	8	3	5	2	-	-	-	
11	-	26	-	23	-	6	-	-	-	-	-	-	-	-	-	-	
20	15	24	6	11	5	2	5	1	1	-	-	-	-	-	-	-	
1 280	-	2 727	-	1 943	-	1 065	-	-	-	-	-	-	177	-	-	-	
2 812	2 813	1 776	1 004	833	519	746	441	226	304	135	77	46	62	17	6	-	

780

182	-	-	109	213	-	-	-	102	-	-	-	-	15	-	-	-	112
263	223	206	94	100	42	48	46	70	11	12	1	6	3	-	1	-	113
3	-	-	1	5	-	-	-	-	-	-	-	-	-	-	-	-	114
10	1	1	-	3	1	-	1	-	-	-	-	-	1	-	-	-	115
66	-	-	14	56	-	-	-	16	-	-	-	-	1	-	-	-	116
84	72	54	10	16	10	6	13	16	2	3	2	-	-	-	1	-	117
93	-	-	96	48	-	-	-	38	-	-	-	-	4	-	-	-	118
117	92	91	63	17	38	16	22	20	3	8	6	2	3	-	-	-	119
24	-	-	9	15	-	-	-	7	-	-	-	-	1	-	-	-	120
47	20	16	6	5	9	6	6	2	4	2	3	-	-	-	-	-	121
84	-	-	37	84	-	-	-	25	-	-	-	-	7	-	-	-	122
133	124	54	19	42	11	6	24	19	7	3	5	2	-	1	1	-	123
59	-	-	38	36	-	-	-	23	-	-	-	-	6	-	-	-	124
84	71	46	25	21	15	12	8	13	5	3	5	1	-	-	-	-	125
149	-	-	73	149	-	-	-	85	-	-	-	-	21	-	-	-	
213	198	175	54	63	32	27	35	38	5	6	4	6	9	2	-	-	
169	-	-	57	98	-	-	-	74	-	-	-	-	18	-	-	-	
218	174	104	39	46	25	18	29	50	4	2	3	1	4	2	-	-	
60	-	-	25	43	-	-	-	14	-	-	-	-	4	-	-	-	
102	50	44	28	17	16	11	18	5	1	-	-	-	2	-	-	-	
77	-	-	40	85	-	-	-	37	-	-	-	-	3	-	-	-	
114	102	79	26	57	21	9	8	17	1	4	3	1	-	1	-	-	
70	-	-	40	55	-	-	-	39	-	-	-	-	8	-	-	-	
153	118	70	32	31	29	11	11	21	2	1	1	1	3	1	-	-	
225	-	-	166	176	-	-	-	127	-	-	-	-	33	-	-	-	
378	343	194	127	75	66	69	82	40	21	18	4	3	9	1	3	-	
58	-	-	38	69	-	-	-	40	-	-	-	-	6	-	-	-	
83	99	63	31	30	10	9	16	21	4	4	1	1	1	-	-	-	

## Noch: 1. Ergebnisse der Bundestagswahl 2013 nach

Schl. Nr.	Gebiet	Wahlberechtigte		Wähler		Art der Stimme	Ungültige Stimmen		Gültige Stimmen		Von den gültigen Stimmen entfielen auf									
		Nichtwähler	Wahlbeteiligung in %	Anzahl	%		Anzahl	%	CSU		SPD		GRÜNE		DIE LINKE		Sonstige			
									Anzahl	%	Anzahl	%	Anzahl	%	Anzahl	%	Anzahl	%		
																			1	2
Noch: Schwaben																				
780 Noch: Landkreis Oberallgäu																				
127	Missen-Wilhams .....	1 116	804	E	5	0,6	799	517	64,7	92	11,5	52	6,5	30	3,8	108	13,5			
		312	72,0	Z	7	0,9	797	445	55,8	76	9,5	57	7,2	33	4,1	186	23,3			
128	Oy-Mittelberg .....	3 551	2 662	E	34	1,3	2 628	1 744	66,4	268	10,2	255	9,7	77	2,9	284	10,8			
		889	75,0	Z	19	0,7	2 643	1 537	58,2	263	10,0	239	9,0	75	2,8	529	20,0			
131	Obermaiselstein .....	751	573	E	5	0,9	568	426	75,0	45	7,9	32	5,6	18	3,2	47	8,3			
		178	76,3	Z	3	0,5	570	380	66,7	44	7,7	39	6,8	19	3,3	88	15,4			
132	Oberstaufen, M .....	5 610	3 992	E	29	0,7	3 963	2 827	71,3	488	12,3	258	6,5	83	2,1	307	7,7			
		1 618	71,2	Z	20	0,5	3 972	2 467	62,1	442	11,1	267	6,7	94	2,4	702	17,7			
133	Oberstdorf, M .....	7 416	5 254	E	39	0,7	5 215	3 642	69,8	665	12,8	321	6,2	122	2,3	465	8,9			
		2 162	70,8	Z	36	0,7	5 218	3 103	59,5	638	12,2	350	6,7	109	2,1	1 018	19,5			
134	Ofterschwang .....	1 540	1 089	E	16	1,5	1 073	748	69,7	107	10,0	89	8,3	22	2,1	107	10,0			
		451	70,7	Z	12	1,1	1 077	657	61,0	105	9,7	93	8,6	21	1,9	201	18,7			
137	Rettenberg .....	3 295	2 474	E	29	1,2	2 445	1 708	69,9	255	10,4	209	8,5	51	2,1	222	9,1			
		821	75,1	Z	14	0,6	2 460	1 476	60,0	240	9,8	214	8,7	55	2,2	475	19,3			
139	Sonthofen, St .....	16 768	11 370	E	120	1,1	11 250	6 712	59,7	2 107	18,7	1 002	8,9	410	3,6	1 019	9,1			
		5 398	67,8	Z	70	0,6	11 300	5 774	51,1	1 967	17,4	1 045	9,2	393	3,5	2 121	18,8			
140	Sulzberg, M .....	3 736	2 831	E	32	1,1	2 799	1 820	65,0	320	11,4	217	7,8	63	2,3	379	13,5			
		905	75,8	Z	22	0,8	2 809	1 682	59,9	320	11,4	246	8,8	65	2,3	496	17,7			
143	Waltenhofen .....	6 882	5 143	E	41	0,8	5 102	3 135	61,4	823	16,1	421	8,3	134	2,6	589	11,5			
		1 739	74,7	Z	43	0,8	5 100	2 803	55,0	793	15,5	468	9,2	138	2,7	898	17,6			
144	Weitnau, M .....	4 037	2 877	E	36	1,3	2 841	1 812	63,8	410	14,4	192	6,8	109	3,8	318	11,2			
		1 160	71,3	Z	18	0,6	2 859	1 584	55,4	360	12,6	218	7,6	119	4,2	578	20,2			
145	Wertach, M .....	1 883	1 409	E	15	1,1	1 394	978	70,2	173	12,4	96	6,9	25	1,8	122	8,8			
		474	74,8	Z	12	0,9	1 397	865	61,9	160	11,5	98	7,0	26	1,9	248	17,8			
146	Wiggensbach, M .....	3 751	2 741	E	27	1,0	2 714	1 755	64,7	373	13,7	239	8,8	81	3,0	266	9,8			
		1 010	73,1	Z	27	1,0	2 714	1 505	55,5	365	13,4	248	9,1	65	2,4	531	19,6			
147	Wildpoldsried .....	1 942	1 556	E	15	1,0	1 541	1 027	66,6	216	14,0	118	7,7	40	2,6	140	9,1			
		386	80,1	Z	11	0,7	1 545	876	56,7	217	14,0	125	8,1	44	2,8	283	18,3			
	Zusammen	117 189	84 908	E	821	1,0	84 087	53 998	64,2	12 604	15,0	6 710	8,0	2 454	2,9	8 321	9,9			
		32 281	72,5	Z	566	0,7	84 342	46 998	55,7	11 865	14,1	7 248	8,6	2 446	2,9	15 785	18,7			
	Landkreise zusammen	1 052 315	738 031	E	7 312	1,0	730 719	439 711	60,2	123 802	16,9	52 140	7,1	24 417	3,3	90 649	12,4			
		314 284	70,1	Z	5 738	0,8	732 293	397 598	54,3	120 050	16,4	52 302	7,1	24 263	3,3	138 080	18,9			

E = Erststimmen. Z = Zweitstimmen.

## Regierungsbezirken, Kreisen und Gemeinden

Von den gültigen Stimmen entfielen auf																	Schl. Nr.
davon																	
FDP	AfD	FREIE WÄHLER	PIRATEN	ÖDP	BP	NPD	Tierschutz- partei	REP	DIE FRAUEN	DIE VIOLETTEN	PDV	pro Deutschland	BÜNDNIS 21/RRP	MLPD	BüSo	Übrige	
Anzahl																	
17	18	19	20	21	22	23	24	25	26	27	28	29	30	31	32	33	
																	780
30	-	-	13	57	-	-	-	5	-	-	-	-	3	-	-	-	127
34	25	39	9	41	15	11	4	2	2	1	-	-	3	-	-	-	-
84	-	-	46	102	-	-	-	45	-	-	-	-	7	-	-	-	128
129	133	83	26	53	26	13	20	21	3	9	3	6	2	1	1	-	-
21	-	-	16	6	-	-	-	4	-	-	-	-	-	-	-	-	131
31	15	11	11	4	5	2	2	2	1	1	1	1	1	-	-	-	-
151	-	-	52	64	-	-	-	31	-	-	-	-	9	-	-	-	132
301	127	106	41	44	23	18	15	12	5	3	3	1	3	-	-	-	-
231	-	-	94	90	-	-	-	40	-	-	-	-	10	-	-	-	133
471	195	113	62	41	30	21	35	15	13	10	3	2	7	-	-	-	-
39	-	-	22	34	-	-	-	7	-	-	-	-	5	-	-	-	134
82	34	26	12	17	4	4	6	8	2	-	1	2	3	-	-	-	-
66	-	-	45	55	-	-	-	33	-	-	-	-	23	-	-	-	137
126	82	66	36	40	35	20	23	14	6	2	2	1	21	-	1	-	-
316	-	-	290	202	-	-	-	158	-	-	-	-	53	-	-	-	139
575	559	272	191	99	93	82	90	69	23	17	13	11	23	2	2	-	-
210	-	-	27	75	-	-	-	36	-	-	-	-	31	-	-	-	140
150	91	79	30	34	24	16	24	22	4	3	2	3	13	1	-	-	-
177	-	-	81	130	-	-	-	193	-	-	-	-	8	-	-	-	143
253	198	95	72	67	34	18	43	80	17	8	5	3	5	-	-	-	-
86	-	-	71	114	-	-	-	42	-	-	-	-	5	-	-	-	144
130	121	107	51	68	18	21	28	22	1	5	2	1	2	1	-	-	-
56	-	-	16	36	-	-	-	14	-	-	-	-	-	-	-	-	145
72	49	60	15	13	11	4	8	9	3	-	2	-	-	-	2	-	-
104	-	-	30	79	-	-	-	50	-	-	-	-	3	-	-	-	146
164	135	75	28	33	15	9	29	28	3	2	3	2	1	1	3	-	-
50	-	-	21	50	-	-	-	17	-	-	-	-	2	-	-	-	147
82	59	55	16	20	12	11	7	12	2	4	2	1	-	-	-	-	-
2 940	-	-	1 567	2 226	-	-	-	1 302	-	-	-	-	286	-	-	-	Zus.
4 599	3 510	2 384	1 154	1 097	670	498	653	648	155	131	80	58	119	14	15	-	-
18 464	21 408	9 946	11 718	13 727	4 339	7 258	-	1 865	-	-	-	-	1 472	13	15	424	Lkr
34 918	35 539	18 077	12 323	8 584	7 240	7 020	5 352	3 938	1 771	990	759	551	729	160	129	-	-

## 2. Ergebnisse der Bundestagswahl 2013 in München,

Lfd. Nr.	Stadtbezirk	Wahlberechtigte		Wähler	Art der Stimme	Ungültige Stimmen		Gültige Stimmen		Von den gültigen Stimmen entfielen auf															
		Nichtwähler	Wahlbeteiligung in %			Anzahl	%	Anzahl	CSU		SPD		GRÜNE		DIE LINKE		Sonstige								
				7					8	9	10	11	12	13	14	15	16								
		1	2	3		4	5	6																	
<b>162 Kreisfreie Stadt München</b>																									
001	Altstadt-Lehel .....	13 514	10 083	E	75	0,7	10 008	4 416	44,1	2 730	27,3	1 263	12,6	292	2,9	1 307	13,1								
		3 431	74,6	Z	35	0,3	10 048	3 709	36,9	2 088	20,8	1 603	16,0	374	3,7	2 274	22,6								
002	Ludwigsvorstadt-Isarvorstadt ..	31 813	23 247	E	166	0,7	23 081	7 791	33,8	7 039	30,5	4 619	20,0	1 025	4,4	2 607	11,3								
		8 566	73,1	Z	91	0,4	23 156	6 694	28,9	5 510	23,8	5 334	23,0	1 299	5,6	4 319	18,7								
003	Maxvorstadt .....	35 053	26 002	E	149	0,6	25 853	10 396	40,2	7 819	30,2	3 693	14,3	853	3,3	3 092	12,0								
		9 051	74,2	Z	81	0,3	25 921	8 696	33,5	5 957	23,0	4 689	18,1	1 110	4,3	5 469	21,1								
004	Schwabing-West .....	44 865	33 531	E	229	0,7	33 302	13 030	39,1	11 129	33,4	4 442	13,3	1 109	3,3	3 592	10,8								
		11 334	74,7	Z	110	0,3	33 421	10 961	32,8	8 468	25,3	5 812	17,4	1 447	4,3	6 733	20,1								
005	Au-Haidhausen .....	39 172	29 128	E	198	0,7	28 930	9 671	33,4	9 286	32,1	5 195	18,0	1 376	4,8	3 402	11,8								
		10 044	74,4	Z	112	0,4	29 016	8 617	29,7	7 163	24,7	6 361	21,9	1 628	5,6	5 247	18,1								
006	Sendling .....	25 368	18 559	E	138	0,7	18 421	6 209	33,7	6 025	32,7	2 944	16,0	900	4,9	2 343	12,7								
		6 809	73,2	Z	111	0,6	18 448	5 596	30,3	4 698	25,5	3 756	20,4	1 134	6,1	3 264	17,7								
007	Sendling-Westpark .....	34 987	24 439	E	160	0,7	24 279	10 402	42,8	7 107	29,3	2 694	11,1	978	4,0	3 098	12,8								
		10 548	69,9	Z	118	0,5	24 321	9 217	37,9	6 084	25,0	3 267	13,4	1 220	5,0	4 533	18,6								
008	Schwanthalerhöhe .....	16 331	11 435	E	85	0,7	11 350	3 400	30,0	3 737	32,9	2 134	18,8	715	6,3	1 364	12,0								
		4 896	70,0	Z	55	0,5	11 380	2 941	25,8	2 891	25,4	2 604	22,9	884	7,8	2 060	18,1								
009	Neuhausen-Nymphenburg .....	62 723	46 197	E	343	0,7	45 854	18 197	39,7	13 728	29,9	6 490	14,2	1 944	4,2	5 495	12,0								
		16 526	73,7	Z	199	0,4	45 998	15 724	34,2	11 259	24,5	7 705	16,8	2 327	5,1	8 983	19,5								
010	Moosach .....	30 644	20 642	E	171	0,8	20 471	9 345	45,6	6 487	31,7	1 563	7,6	847	4,1	2 229	10,9								
		10 002	67,4	Z	83	0,4	20 559	8 164	39,7	5 252	25,5	2 117	10,3	1 012	4,9	4 014	19,5								
011	Milbertshofen-Am Hart .....	37 241	22 894	E	231	1,0	22 663	9 348	41,2	7 700	34,0	1 842	8,1	1 027	4,5	2 746	12,1								
		14 347	61,5	Z	140	0,6	22 754	8 136	35,8	6 234	27,4	2 599	11,4	1 258	5,5	4 527	19,9								
012	Schwabing-Freimann .....	44 330	31 622	E	221	0,7	31 401	14 091	44,9	9 336	29,7	3 215	10,2	1 113	3,5	3 646	11,6								
		12 708	71,3	Z	137	0,4	31 485	11 746	37,3	7 332	23,3	4 283	13,6	1 365	4,3	6 759	21,5								
013	Bogenhausen .....	54 833	40 996	E	348	0,8	40 648	19 825	48,8	10 844	26,7	3 532	8,7	1 012	2,5	5 435	13,4								
		13 837	74,8	Z	152	0,4	40 844	17 161	42,0	8 868	21,7	4 467	10,9	1 326	3,2	9 022	22,1								
014	Berg am Laim .....	25 593	16 992	E	160	0,9	16 832	7 193	42,7	5 042	30,0	1 519	9,0	666	4,0	2 412	14,3								
		8 601	66,4	Z	94	0,6	16 898	6 493	38,4	4 173	24,7	1 948	11,5	826	4,9	3 458	20,5								
015	Trudering-Riem .....	41 643	30 749	E	180	0,6	30 569	15 397	50,4	7 628	25,0	2 583	8,4	774	2,5	4 187	13,7								
		10 894	73,8	Z	121	0,4	30 628	13 932	45,5	6 379	20,8	3 332	10,9	963	3,1	6 022	19,7								
016	Ramersdorf-Perlach .....	61 768	40 847	E	394	1,0	40 453	18 243	45,1	12 521	31,0	3 008	7,4	1 593	3,9	5 088	12,6								
		20 921	66,1	Z	239	0,6	40 608	16 437	40,5	10 516	25,9	4 008	9,9	2 014	5,0	7 633	18,8								
017	Obergiesing-Fasangarten .....	30 894	21 018	E	130	0,6	20 888	7 733	37,0	6 596	31,6	2 597	12,4	1 080	5,2	2 882	13,8								
		9 876	68,0	Z	93	0,4	20 925	6 904	33,0	5 439	26,0	3 280	15,7	1 284	6,1	4 018	19,2								
018	Untergiesing-Harlaching .....	34 742	25 123	E	127	0,5	24 996	10 533	42,1	6 772	27,1	3 416	13,7	1 034	4,1	3 241	13,0								
		9 619	72,3	Z	79	0,3	25 044	9 034	36,1	5 694	22,7	4 113	16,4	1 201	4,8	5 002	20,0								
019	Thalkirchen-Obersendling-Forstenried-Fürstenried-Solln	58 457	42 790	E	271	0,6	42 519	20 630	48,5	11 209	26,4	3 959	9,3	1 293	3,0	5 428	12,8								
		15 667	73,2	Z	215	0,5	42 575	17 747	41,7	9 753	22,9	4 780	11,2	1 583	3,7	8 712	20,5								
020	Hadern .....	30 920	22 217	E	149	0,7	22 068	11 006	49,9	5 862	26,6	1 797	8,1	742	3,4	2 661	12,1								
		8 703	71,9	Z	133	0,6	22 084	9 599	43,5	5 209	23,6	2 244	10,2	919	4,2	4 113	18,6								
021	Pasing-Obermenzing .....	46 533	34 984	E	254	0,7	34 730	16 422	47,3	9 200	26,5	3 890	11,2	1 116	3,2	4 102	11,8								
		11 549	75,2	Z	156	0,4	34 828	14 330	41,1	7 802	22,4	4 750	13,6	1 246	3,6	6 700	19,2								
022	Aubing-Lochhausen-Langwied	26 643	18 749	E	169	0,9	18 580	9 590	51,6	4 769	25,7	1 464	7,9	736	4,0	2 021	10,9								
		7 894	70,4	Z	89	0,5	18 660	8 407	45,1	4 277	22,9	1 762	9,4	799	4,3	3 415	18,3								
023	Allach-Untermenzing .....	20 329	15 051	E	107	0,7	14 944	8 152	54,6	3 542	23,7	1 332	8,9	426	2,9	1 492	10,0								
		5 278	74,0	Z	76	0,5	14 975	7 215	48,2	3 086	20,6	1 519	10,1	478	3,2	2 677	17,9								
024	Feldmoching-Hasenberg I .....	33 424	21 251	E	184	0,9	21 067	10 720	50,9	6 154	29,2	1 207	5,7	773	3,7	2 213	10,5								
		12 173	63,6	Z	147	0,7	21 104	9 397	44,5	5 107	24,2	1 674	7,9	896	4,2	4 030	19,1								
025	Laim .....	35 328	24 659	E	179	0,7	24 480	10 109	41,3	7 404	30,2	2 814	11,5	1 173	4,8	2 980	12,2								
		10 669	69,8	Z	123	0,5	24 536	8 910	36,3	6 283	25,6	3 394	13,8	1 279	5,2	4 670	19,0								
	Zusammen	917 148	653 205	E	4 818	0,7	648 387	281 849	43,5	189 666	29,3	73 212	11,3	24 597	3,8	79 063	12,2								
		263 943	71,2	Z	2 989	0,5	650 216	245 767	37,8	155 522	23,9	91 401	14,1	29 872	4,6	127 654	19,6								
<b>564 Kreisfreie Stadt Nürnberg</b>																									
001	Altstadt, St. Lorenz .....	3 277	2 045	E	16	0,8	2 029	809	39,9	569	28,0	206	10,2	140	6,9	305	15,0								
		1 232	62,4	Z	14	0,7	2 031	689	33,9	478	23,5	285	14,0	164	8,1	415	20,4								
002	Marienvorstadt .....	865	611	E	6	1,0	605	255	42,1	155	25,6	67	11,1	44	7,3	84	13,9								
		254	70,6	Z	3	0,5	608	230	37,8	128	21,1	90	14,8	47	7,7	113	18,6								
003	Tafelhof .....	538	301	E	-	-	301	94	31,2	101	33,6	35	11,6	31	10,3	40	13,3								
		237	55,9	Z	-	-	301	90	29,9	83	27,6	47	15,6	33	11,0	48	15,9								

E = Erststimmen. Z = Zweitstimmen.

## Nürnberg, Würzburg und Augsburg nach Stadtbezirken

Von den gültigen Stimmen entfielen auf																	Lfd. Nr.
davon																	
FDP	AfD	FREIE WÄHLER	PIRATEN	ÖDP	BP	NPD	Tierschutz- partei	REP	DIE FRAUEN	DIE VIOLETTEN	PDV	pro Deutschland	BÜNDNIS 21/RRP	MLPD	BüSo	Übrige	
Anzahl																	
17	18	19	20	21	22	23	24	25	26	27	28	29	30	31	32	33	
																	<b>162</b>
696	-	212	183	123	53	31	-	-	-	-	-	-	-	-	9	-	001
1 361	412	82	228	63	29	14	43	6	7	15	5	3	2	1	3	-	-
1 166	-	384	655	274	-	45	-	-	-	-	-	50	-	-	20	13	002
2 113	766	251	683	166	75	24	139	11	24	32	15	9	1	6	4	-	-
1 300	-	385	916	367	-	78	-	-	-	-	-	-	-	-	17	29	003
2 761	980	298	773	248	80	39	157	14	29	41	21	6	4	8	10	-	-
1 422	-	515	987	468	-	134	-	-	-	-	-	-	-	27	39	-	004
3 190	1 407	382	871	325	130	76	194	16	32	49	20	17	5	11	8	-	-
1 188	-	638	715	472	247	103	-	-	-	-	-	-	-	-	39	-	005
2 288	1 042	328	820	277	133	40	175	20	40	38	21	12	2	5	6	-	-
543	486	361	552	311	-	76	-	-	-	-	-	-	-	-	14	-	006
1 069	739	296	561	187	100	63	109	25	35	33	17	11	6	7	6	-	-
670	732	443	703	407	-	126	-	-	-	-	-	-	-	-	17	-	007
1 534	1 095	352	688	225	209	100	153	47	36	42	20	17	11	1	3	-	-
421	-	224	415	169	-	57	-	-	-	-	-	53	-	-	17	8	008
718	381	139	400	111	77	39	89	22	20	19	12	20	6	4	3	-	-
2 124	-	934	1 070	830	-	238	-	-	-	-	-	176	-	-	51	72	009
3 776	1 861	585	1 166	530	228	154	293	54	96	78	35	48	13	52	14	-	-
547	-	457	599	356	-	212	-	-	-	-	-	-	-	-	17	41	010
1 218	1 010	341	530	251	183	116	175	63	28	28	22	26	8	4	11	-	-
674	-	481	884	355	-	246	-	-	-	-	-	-	-	65	41	-	011
1 322	1 164	358	739	244	157	144	182	62	36	17	26	26	12	26	12	-	-
1 330	-	569	1 046	432	-	208	-	-	-	-	-	-	-	21	40	-	012
3 136	1 480	389	860	262	147	104	204	36	37	44	24	17	7	6	6	-	-
2 172	-	1 026	828	739	415	214	-	-	-	-	-	-	-	-	41	-	013
4 378	2 109	519	783	422	243	106	259	51	41	40	25	21	9	6	10	-	-
571	-	544	481	247	328	191	-	-	-	-	-	-	-	-	50	-	014
1 036	848	322	459	165	223	102	148	47	26	24	31	14	5	-	8	-	-
1 178	-	1 272	624	474	399	193	-	-	-	-	-	-	-	-	47	-	015
2 467	1 383	572	618	279	207	108	180	63	31	41	24	26	7	8	8	-	-
1 115	-	1 286	926	647	638	413	-	-	-	-	-	-	-	-	63	-	016
2 245	2 013	777	906	369	400	251	319	110	61	52	40	37	22	21	10	-	-
525	712	475	654	366	-	133	-	-	-	-	-	-	-	-	17	-	017
1 075	955	424	703	176	197	110	173	66	32	42	29	6	6	18	6	-	-
841	691	490	615	495	-	91	-	-	-	-	-	-	-	-	18	-	018
2 010	1 089	397	616	257	174	80	188	45	47	39	16	19	6	8	11	-	-
1 483	1 379	734	930	659	-	189	-	-	-	-	-	-	-	-	54	-	019
3 551	2 188	663	946	374	251	169	307	69	77	43	24	21	9	2	18	-	-
588	661	409	496	360	-	129	-	-	-	-	-	-	-	-	18	-	020
1 488	1 016	361	489	199	157	110	162	31	29	25	19	8	8	6	5	-	-
1 491	-	730	782	695	-	183	-	-	-	-	-	131	-	-	33	57	021
2 807	1 535	468	716	439	182	123	202	53	46	44	25	33	5	7	15	-	-
547	-	435	439	267	-	183	-	-	-	-	-	101	-	-	23	26	022
1 080	895	301	358	154	167	119	159	55	39	25	16	26	10	3	8	-	-
467	-	348	290	179	-	94	-	-	-	-	-	85	-	-	10	19	023
1 005	607	224	283	123	105	54	119	26	19	20	12	29	3	47	1	-	-
476	-	529	547	342	-	264	-	-	-	-	-	-	-	17	38	-	024
1 151	1 065	425	450	214	203	175	159	71	34	30	15	18	6	5	9	-	-
768	-	658	769	382	-	196	-	-	-	-	-	139	-	-	31	37	025
1 351	1 204	419	707	247	168	130	218	51	47	31	27	36	13	6	15	-	-
24 303	4 661	14 539	17 106	10 416	2 080	4 027	-	-	-	-	-	735	-	164	800	232	Zus.
50 130	29 244	9 673	16 353	6 307	4 225	2 550	4 506	1 114	949	892	541	506	186	268	210	-	-
																	<b>564</b>
81	61	29	83	-	-	19	-	-	-	-	-	-	-	3	-	29	001
147	85	23	84	14	12	19	17	2	3	3	3	1	1	1	-	-	-
20	16	16	21	-	-	5	-	-	-	-	-	-	-	1	-	5	002
34	25	10	22	5	2	4	4	3	1	2	1	-	-	-	-	-	-
5	11	7	11	-	-	3	-	-	-	-	-	-	-	-	-	3	003
7	14	7	12	2	-	3	2	-	-	-	1	-	-	-	-	-	-

## Noch: 2. Ergebnisse der Bundestagswahl 2013 in München,

Lfd. Nr.	Stadtbezirk	Wahlberechtigte		Wähler	Art der Stimme	Ungültige Stimmen		Gültige Stimmen		Von den gültigen Stimmen entfielen auf															
		Nichtwähler	Wahlbeteiligung in %			Anzahl	%	Anzahl	CSU		SPD		GRÜNE		DIE LINKE		Sonstige								
				7					8	9	10	11	12	13	14	15	16								
		1	2	3		4	5	6																	
564 Noch: Kreisfreie Stadt Nürnberg																									
004	Gostenhof .....	4 261	2 444	E	17	0,7	2 427	544	22,4	828	34,1	358	14,8	303	12,5	394	16,2								
		1 817	57,4	Z	19	0,8	2 425	469	19,3	616	25,4	507	20,9	358	14,8	475	19,6								
005	Himpelshof .....	4 017	2 931	E	20	0,7	2 911	956	32,8	995	34,2	383	13,2	240	8,2	337	11,6								
		1 086	73,0	Z	11	0,4	2 920	814	27,9	766	26,2	546	18,7	271	9,3	523	17,9								
006	Altstadt (St. Sebald) .....	6 703	4 756	E	25	0,5	4 731	1 806	38,2	1 467	31,0	549	11,6	268	5,7	641	13,5								
		1 947	71,0	Z	23	0,5	4 733	1 581	33,4	1 226	25,9	681	14,4	302	6,4	943	19,9								
007	St. Johannis .....	5 969	4 296	E	29	0,7	4 267	1 530	35,9	1 423	33,3	576	13,5	242	5,7	496	11,6								
		1 673	72,0	Z	26	0,6	4 270	1 284	30,1	1 135	26,6	749	17,5	296	6,9	806	18,9								
008	Pirckheimerstraße .....	5 353	3 719	E	29	0,8	3 690	1 322	35,8	1 215	32,9	443	12,0	243	6,6	467	12,7								
		1 634	69,5	Z	27	0,7	3 692	1 137	30,8	964	26,1	600	16,3	299	8,1	692	18,7								
009	Wöhrd .....	6 876	4 673	E	33	0,7	4 640	1 719	37,0	1 485	32,0	522	11,3	272	5,9	642	13,8								
		2 203	68,0	Z	36	0,8	4 637	1 491	32,2	1 259	27,2	643	13,9	329	7,1	915	19,7								
010	Ludwigsfeld .....	6 420	3 835	E	45	1,2	3 790	1 321	34,9	1 311	34,6	308	8,1	340	9,0	510	13,5								
		2 585	59,7	Z	40	1,0	3 795	1 176	31,0	1 156	30,5	376	9,9	378	10,0	709	18,7								
011	Glockenhof .....	10 488	6 355	E	57	0,9	6 298	2 064	32,8	2 241	35,6	639	10,1	479	7,6	875	13,9								
		4 133	60,6	Z	57	0,9	6 298	1 827	29,0	1 880	29,9	857	13,6	529	8,4	1 205	19,1								
012	Guntherstraße .....	2 687	2 004	E	16	0,8	1 988	772	38,8	614	30,9	242	12,2	116	5,8	244	12,3								
		683	74,6	Z	11	0,5	1 993	693	34,8	502	25,2	304	15,3	140	7,0	354	17,8								
013	Galgenhof .....	10 393	6 023	E	43	0,7	5 980	1 826	30,5	2 125	35,5	650	10,9	521	8,7	858	14,3								
		4 370	58,0	Z	38	0,6	5 985	1 580	26,4	1 843	30,8	837	14,0	580	9,7	1 145	19,1								
014	Hummelstein .....	6 816	4 287	E	48	1,1	4 239	1 455	34,3	1 605	37,9	306	7,2	287	6,8	586	13,8								
		2 529	62,9	Z	50	1,2	4 237	1 305	30,8	1 404	33,1	371	8,8	336	7,9	821	19,4								
015	Gugelstraße .....	4 042	2 116	E	26	1,2	2 090	659	31,5	756	36,2	153	7,3	203	9,7	319	15,3								
		1 926	52,4	Z	19	0,9	2 097	593	28,3	666	31,8	191	9,1	219	10,4	428	20,4								
016	Steinbühl .....	6 614	3 359	E	43	1,3	3 316	1 139	34,3	1 163	35,1	242	7,3	306	9,2	466	14,1								
		3 255	50,8	Z	39	1,2	3 320	1 067	32,1	1 020	30,7	261	7,9	345	10,4	627	18,9								
017	Gibitzenhof .....	2 892	1 434	E	20	1,4	1 414	531	37,6	499	35,3	74	5,2	119	8,4	191	13,5								
		1 458	49,6	Z	18	1,3	1 416	497	35,1	462	32,6	86	6,1	129	9,1	242	17,1								
019	Schweinau .....	2 561	1 202	E	16	1,3	1 186	518	43,7	380	32,0	49	4,1	90	7,6	149	12,6								
		1 359	46,9	Z	22	1,8	1 180	480	40,7	332	28,1	63	5,3	110	9,3	195	16,5								
020	St. Leonhard .....	7 383	4 028	E	63	1,6	3 965	1 530	38,6	1 343	33,9	268	6,8	304	7,7	520	13,1								
		3 355	54,6	Z	65	1,6	3 963	1 370	34,6	1 183	29,9	320	8,1	339	8,6	751	19,0								
021	Sündersbühl .....	3 154	1 563	E	29	1,9	1 534	584	38,1	513	33,4	74	4,8	150	9,8	213	13,9								
		1 591	49,6	Z	31	2,0	1 532	519	33,9	463	30,2	91	5,9	152	9,9	307	20,0								
022	Bärenschanze .....	4 563	2 670	E	40	1,5	2 630	709	27,0	891	33,9	396	15,1	269	10,2	365	13,9								
		1 893	58,5	Z	28	1,0	2 642	629	23,8	712	26,9	512	19,4	309	11,7	480	18,2								
023	Sandberg .....	7 261	4 596	E	41	0,9	4 555	1 502	33,0	1 584	34,8	497	10,9	371	8,1	601	13,2								
		2 665	63,3	Z	42	0,9	4 554	1 337	29,4	1 341	29,4	630	13,8	414	9,1	832	18,3								
024	Bielingplatz .....	3 692	2 667	E	23	0,9	2 644	910	34,4	874	33,1	340	12,9	183	6,9	337	12,7								
		1 025	72,2	Z	27	1,0	2 640	818	31,0	708	26,8	446	16,9	203	7,7	465	17,6								
025	Uhlandstraße .....	7 098	4 730	E	33	0,7	4 697	1 561	33,2	1 600	34,1	586	12,5	360	7,7	590	12,6								
		2 368	66,6	Z	38	0,8	4 692	1 399	29,8	1 317	28,1	787	16,8	403	8,6	786	16,8								
026	Maxfeld .....	7 003	4 847	E	41	0,8	4 806	1 841	38,3	1 564	32,5	513	10,7	285	5,9	603	12,5								
		2 156	69,2	Z	45	0,9	4 802	1 644	34,2	1 322	27,5	657	13,7	326	6,8	853	17,8								
027	Veilhof .....	7 923	5 303	E	34	0,6	5 269	1 810	34,4	1 790	34,0	601	11,4	363	6,9	705	13,4								
		2 620	66,9	Z	40	0,8	5 263	1 597	30,3	1 497	28,4	794	15,1	395	7,5	980	18,6								
028	Tullnau .....	2 470	1 468	E	10	0,7	1 458	540	37,0	475	32,6	117	8,0	111	7,6	215	14,7								
		1 002	59,4	Z	15	1,0	1 453	486	33,4	414	28,5	152	10,5	127	8,7	274	18,9								
029	Gleißhammer .....	4 533	3 159	E	34	1,1	3 125	1 264	40,4	1 000	32,0	277	8,9	185	5,9	399	12,8								
		1 374	69,7	Z	23	0,7	3 136	1 136	36,2	856	27,3	364	11,6	216	6,9	564	18,0								
030	Dutzensteich .....	686	414	E	4	1,0	410	149	36,3	136	33,2	40	9,8	26	6,3	59	14,4								
		272	60,3	Z	4	1,0	410	135	32,9	104	25,4	49	12,0	33	8,0	89	21,7								
031	Rangierbahnhof-Siedlung .....	2 855	1 897	E	23	1,2	1 874	573	30,6	913	48,7	56	3,0	115	6,1	217	11,6								
		958	66,4	Z	33	1,7	1 864	551	29,6	790	42,4	89	4,8	128	6,9	306	16,4								
032	Langwasser Nordwest .....	5 613	3 426	E	46	1,3	3 380	1 488	44,0	1 161	34,3	128	3,8	211	6,2	392	11,6								
		2 187	61,0	Z	61	1,8	3 365	1 366	40,6	1 016	30,2	187	5,6	232	6,9	564	16,8								
033	Langwasser Nordost .....	4 982	3 228	E	40	1,2	3 188	1 459	45,8	1 022	32,1	184	5,8	191	6,0	332	10,4								
		1 754	64,8	Z	46	1,4	3 182	1 347	42,3	866	27,2	261	8,2	224	7,0	484	15,2								

E = Erststimmen. Z = Zweitstimmen.

## Nürnberg, Würzburg und Augsburg nach Stadtbezirken

Von den gültigen Stimmen entfielen auf																	Lfd. Nr.
davon																	
FDP	AfD	FREIE WÄHLER	PIRATEN	ÖDP	BP	NPD	Tierschutz- partei	REP	DIE FRAUEN	DIE VIOLETTEN	PDV	pro Deutschland	BÜNDNIS 21/RRP	MLPD	BüSo	Übrige	
Anzahl																	
17	18	19	20	21	22	23	24	25	26	27	28	29	30	31	32	33	
																	564
58	73	30	136	-	-	30	-	-	-	-	-	-	-	13	-	54	004
103	95	29	134	23	4	26	19	4	6	5	5	7	3	12	-	-	
92	82	34	85	-	-	14	-	-	-	-	-	-	-	4	-	26	005
192	116	24	115	19	1	10	22	1	3	6	6	2	-	6	-	-	
177	145	76	149	-	-	32	-	-	-	-	-	-	-	3	-	59	006
319	211	78	177	42	13	26	37	8	9	11	3	3	2	2	2	-	
136	106	60	122	-	-	34	-	-	-	-	-	-	-	3	-	35	007
318	150	58	134	34	10	28	31	11	11	4	7	5	2	2	1	-	
97	131	54	115	-	-	24	-	-	-	-	-	-	-	6	-	40	008
237	158	51	118	33	7	20	37	7	8	4	4	1	3	4	-	-	
115	146	87	201	-	-	48	-	-	-	-	-	-	-	5	-	40	009
240	196	79	230	40	12	36	39	12	9	6	6	2	1	5	2	-	
82	126	68	143	-	-	50	-	-	-	-	-	-	-	6	-	35	010
166	176	57	153	16	23	36	36	16	10	4	3	5	3	3	2	-	
122	224	110	268	-	-	89	-	-	-	-	-	-	-	7	-	55	011
244	306	108	299	46	17	65	66	26	11	3	5	2	3	3	1	-	
57	60	27	67	-	-	20	-	-	-	-	-	-	-	1	-	12	012
108	82	39	53	21	4	10	20	5	5	2	3	1	-	1	-	-	
94	221	91	272	-	-	93	-	-	-	-	-	-	-	4	-	83	013
210	285	74	283	51	27	77	59	23	19	7	9	6	1	11	3	-	
78	173	100	158	-	-	66	-	-	-	-	-	-	11	-	-	-	014
155	230	85	153	29	12	70	33	12	13	8	4	5	5	7	-	-	
42	73	50	104	-	-	43	-	-	-	-	-	-	7	-	-	-	015
83	82	49	96	13	8	48	19	9	6	3	6	1	4	1	-	-	
58	126	63	156	-	-	59	-	-	-	-	-	-	4	-	-	-	016
109	156	61	164	20	7	56	23	8	7	2	5	-	3	5	1	-	
14	49	26	71	-	-	27	-	-	-	-	-	-	4	-	-	-	017
37	51	25	76	3	2	15	12	8	3	3	-	3	3	1	-	-	
17	45	18	51	-	-	16	-	-	-	-	-	-	2	-	-	-	019
32	60	16	47	3	3	15	9	4	2	2	-	-	2	-	-	-	
73	147	71	145	-	-	80	-	-	-	-	-	-	4	-	-	-	020
171	193	56	153	25	13	71	31	18	4	3	4	-	1	7	1	-	
16	58	29	57	-	-	51	-	-	-	-	-	-	2	-	-	-	021
41	69	34	61	9	9	48	13	8	3	3	3	2	1	3	-	-	
40	85	35	130	-	-	30	-	-	-	-	-	-	-	13	-	32	022
76	113	33	142	15	9	29	22	11	4	7	2	2	1	14	-	-	
75	135	84	198	-	-	63	-	-	-	-	-	-	-	6	-	40	023
163	188	58	210	43	11	59	42	10	14	7	13	4	1	9	-	-	
78	89	42	75	-	-	29	-	-	-	-	-	-	-	1	-	23	024
138	105	45	75	25	7	24	25	7	2	4	6	-	1	1	-	-	
116	156	83	138	-	-	49	-	-	-	-	-	-	-	6	-	42	025
215	200	74	149	37	12	40	21	13	7	4	6	2	2	4	-	-	
132	140	79	170	-	-	34	-	-	-	-	-	-	-	5	-	43	026
245	196	71	173	35	5	36	50	12	7	6	7	1	2	6	1	-	
120	197	83	202	-	-	53	-	-	-	-	-	-	-	7	-	43	027
247	268	85	196	45	10	40	49	16	7	4	5	1	3	3	1	-	
33	64	25	57	-	-	21	-	-	-	-	-	-	-	-	-	15	028
71	78	22	50	3	3	19	15	4	3	3	2	-	1	-	-	-	
76	116	55	88	-	-	48	-	-	-	-	-	-	-	-	-	16	029
154	141	48	83	19	10	41	29	19	7	6	1	2	3	-	1	-	
10	13	9	20	-	-	5	-	-	-	-	-	-	-	-	-	2	030
18	21	7	19	9	2	5	3	1	1	-	-	-	2	-	1	-	
22	76	32	45	-	-	39	-	-	-	-	-	-	-	3	-	-	031
43	93	30	42	13	10	34	17	10	6	1	1	2	2	1	1	-	
40	153	61	74	-	-	60	-	-	-	-	-	-	4	-	-	-	032
102	180	55	79	17	10	51	23	17	8	3	8	6	4	1	-	-	
46	132	51	68	-	-	30	-	-	-	-	-	-	5	-	-	-	033
119	160	43	64	17	6	26	14	12	8	1	5	1	5	3	-	-	

## Noch: 2. Ergebnisse der Bundestagswahl 2013 in München,

Lfd. Nr.	Stadtbezirk	Wahlberechtigte		Wähler	Art der Stimme	Ungültige Stimmen		Gültige Stimmen		Von den gültigen Stimmen entfielen auf															
		Nichtwähler	Wahlbeteiligung in %			Anzahl	%	Anzahl	CSU		SPD		GRÜNE		DIE LINKE		Sonstige								
				7					8	9	10	11	12	13	14	15	16								
		1	2	3		4	5	6																	
564	Noch: Kreisfreie Stadt Nürnberg																								
035	Altenfurt Nord .....	895	605	E	5	0,8	600	276	46,0	187	31,2	45	7,5	22	3,7	70	11,7								
		290	67,6	Z	5	0,8	600	242	40,3	167	27,8	58	9,7	32	5,3	101	16,8								
036	Langwasser Südost .....	7 272	3 995	E	45	1,1	3 950	1 748	44,3	1 346	34,1	180	4,6	249	6,3	427	10,8								
		3 277	54,9	Z	55	1,4	3 940	1 595	40,5	1 221	31,0	234	5,9	270	6,9	620	15,7								
037	Langwasser Südwest .....	6 474	3 995	E	39	1,0	3 956	1 624	41,1	1 405	35,5	176	4,4	249	6,3	502	12,7								
		2 479	61,7	Z	62	1,6	3 933	1 512	38,4	1 246	31,7	237	6,0	266	6,8	672	17,1								
038	Altenfurt, Moorenbrunn .....	6 565	5 024	E	28	0,6	4 996	2 419	48,4	1 504	30,1	328	6,6	173	3,5	572	11,4								
		1 541	76,5	Z	35	0,7	4 989	2 170	43,5	1 269	25,4	436	8,7	212	4,2	902	18,1								
040	Hasenbuck .....	2 506	1 296	E	9	0,7	1 287	422	32,8	504	39,2	65	5,1	94	7,3	202	15,7								
		1 210	51,7	Z	12	0,9	1 284	378	29,4	458	35,7	75	5,8	107	8,3	266	20,7								
043	Dianastraße .....	1 106	454	E	5	1,1	449	139	31,0	174	38,8	25	5,6	42	9,4	69	15,4								
		652	41,0	Z	4	0,9	450	132	29,3	154	34,2	32	7,1	47	10,4	85	18,9								
044	Trierer Straße .....	4 062	3 222	E	23	0,7	3 199	1 342	42,0	1 125	35,2	281	8,8	118	3,7	333	10,4								
		840	79,3	Z	24	0,7	3 198	1 241	38,8	961	30,1	356	11,1	137	4,3	503	15,7								
045	Gartenstadt .....	5 932	4 310	E	38	0,9	4 272	1 438	33,7	1 917	44,9	242	5,7	214	5,0	461	10,8								
		1 622	72,7	Z	38	0,9	4 272	1 338	31,3	1 684	39,4	321	7,5	269	6,3	660	15,4								
046	Werderau .....	2 696	1 605	E	10	0,6	1 595	603	37,8	604	37,9	70	4,4	95	6,0	223	14,0								
		1 091	59,5	Z	21	1,3	1 584	551	34,8	559	35,3	85	5,4	102	6,4	287	18,1								
047	Maiach .....	865	638	E	5	0,8	633	311	49,1	181	28,6	29	4,6	32	5,1	80	12,6								
		227	73,8	Z	5	0,8	633	291	46,0	165	26,1	33	5,2	39	6,2	105	16,6								
048	Katzwang, Reichelsdorf: Ost u.Keller	8 394	6 242	E	63	1,0	6 179	3 019	48,9	1 840	29,8	479	7,8	214	3,5	627	10,1								
		2 152	74,4	Z	51	0,8	6 191	2 747	44,4	1 639	26,5	550	8,9	241	3,9	1 014	16,4								
049	Kornburg, Worzeldorf, Weiherhaus	10 539	8 167	E	81	1,0	8 086	4 110	50,8	2 354	29,1	543	6,7	237	2,9	842	10,4								
		2 372	77,5	Z	70	0,9	8 097	3 748	46,3	2 041	25,2	642	7,9	293	3,6	1 373	17,0								
050	Hohe Marter .....	4 290	2 387	E	28	1,2	2 359	1 085	46,0	768	32,6	90	3,8	146	6,2	270	11,4								
		1 903	55,6	Z	34	1,4	2 353	993	42,2	672	28,6	135	5,7	163	6,9	390	16,6								
051	Röthenbach West .....	6 592	4 076	E	47	1,2	4 029	2 012	49,9	1 218	30,2	157	3,9	209	5,2	433	10,7								
		2 516	61,8	Z	50	1,2	4 026	1 847	45,9	1 086	27,0	221	5,5	240	6,0	632	15,7								
052	Röthenbach Ost .....	8 799	5 776	E	46	0,8	5 730	2 764	48,2	1 708	29,8	344	6,0	238	4,2	676	11,8								
		3 023	65,6	Z	50	0,9	5 726	2 514	43,9	1 521	26,6	437	7,6	261	4,6	993	17,3								
053	Eibach .....	6 570	4 796	E	35	0,7	4 761	2 364	49,7	1 320	27,7	395	8,3	170	3,6	512	10,8								
		1 774	73,0	Z	39	0,8	4 757	2 152	45,2	1 168	24,6	452	9,5	219	4,6	766	16,1								
054	Reichelsdorf .....	5 617	3 468	E	33	1,0	3 435	1 587	46,2	1 055	30,7	212	6,2	178	5,2	403	11,7								
		2 149	61,7	Z	35	1,0	3 433	1 443	42,0	942	27,4	259	7,5	204	5,9	585	17,0								
055	Krottenbach, Mühlhof, Holzheim	1 810	1 360	E	7	0,5	1 353	625	46,2	444	32,8	99	7,3	43	3,2	142	10,5								
		450	75,1	Z	4	0,3	1 356	575	42,4	389	28,7	127	9,4	47	3,5	218	16,1								
060	Großreuth bei Schweinau .....	4 097	2 672	E	17	0,6	2 655	1 268	47,8	788	29,7	152	5,7	135	5,1	312	11,8								
		1 425	65,2	Z	23	0,9	2 649	1 138	43,0	702	26,5	194	7,3	144	5,4	471	17,8								
061	Gebersdorf .....	3 316	2 383	E	29	1,2	2 354	1 132	48,1	753	32,0	153	6,5	95	4,0	221	9,4								
		933	71,9	Z	26	1,1	2 357	1 038	44,0	662	28,1	194	8,2	130	5,5	333	14,1								
062	Gaismannshof .....	3 867	2 775	E	23	0,8	2 752	1 227	44,6	884	32,1	222	8,1	127	4,6	292	10,6								
		1 092	71,8	Z	17	0,6	2 758	1 130	41,0	760	27,6	272	9,9	135	4,9	461	16,7								
063	Höfen .....	2 106	1 323	E	11	0,8	1 312	633	48,2	396	30,2	64	4,9	61	4,6	158	12,0								
		783	62,8	Z	11	0,8	1 312	573	43,7	358	27,3	87	6,6	68	5,2	226	17,2								
064	Eberhardshof .....	4 832	2 711	E	26	1,0	2 685	914	34,0	917	34,2	182	6,8	280	10,4	392	14,6								
		2 121	56,1	Z	28	1,0	2 683	831	31,0	820	30,6	240	8,9	322	12,0	470	17,5								
065	Muggenhof .....	954	443	E	6	1,4	437	172	39,4	139	31,8	25	5,7	37	8,5	64	14,6								
		511	46,4	Z	6	1,4	437	154	35,2	120	27,5	36	8,2	50	11,4	77	17,6								
070	Westfriedhof .....	2 387	1 648	E	13	0,8	1 635	674	41,2	506	30,9	140	8,6	109	6,7	206	12,6								
		739	69,0	Z	15	0,9	1 633	616	37,7	439	26,9	157	9,6	119	7,3	302	18,5								
071	Schniegling .....	2 540	1 737	E	14	0,8	1 723	745	43,2	539	31,3	128	7,4	121	7,0	190	11,0								
		803	68,4	Z	18	1,0	1 719	664	38,6	474	27,6	180	10,5	132	7,7	269	15,6								
072	Wetzendorf .....	6 665	5 113	E	29	0,6	5 084	2 439	48,0	1 409	27,7	370	7,3	238	4,7	628	12,4								
		1 552	76,7	Z	34	0,7	5 079	2 143	42,2	1 216	23,9	506	10,0	276	5,4	938	18,5								
073	Buch .....	1 035	801	E	5	0,6	796	455	57,2	178	22,4	44	5,5	26	3,3	93	11,7								
		234	77,4	Z	4	0,5	797	414	51,9	165	20,7	60	7,5	32	4,0	126	15,8								
074	Thon .....	3 744	3 015	E	21	0,7	2 994	1 429	47,7	885	29,6	239	8,0	98	3,3	343	11,5								
		729	80,5	Z	26	0,9	2 989	1 267	42,4	779	26,1	326	10,9	116	3,9	501	16,8								

E = Erststimmen. Z = Zweitstimmen.



## Nürnberg, Würzburg und Augsburg nach Stadtbezirken

Von den gültigen Stimmen entfielen auf																	Lfd. Nr.
davon																	
FDP	AfD	FREIE WÄHLER	PIRATEN	ÖDP	BP	NPD	Tierschutz- partei	REP	DIE FRAUEN	DIE VIOLETTEN	PDV	pro Deutschland	BÜNDNIS 21/RRP	MLPD	BüSo	Übrige	
Anzahl																	
17	18	19	20	21	22	23	24	25	26	27	28	29	30	31	32	33	
																	564
8	16	14	26	-	-	6	-	-	-	-	-	-	-	-	-	-	035
29	26	11	20	4	1	4	1	3	-	-	-	1	1	-	-	-	
75	147	52	83	-	-	62	-	-	-	-	-	-	8	-	-	-	036
151	190	41	78	19	11	57	33	18	5	4	4	3	3	2	1	-	
53	142	79	118	-	-	107	-	-	-	-	-	-	3	-	-	-	037
117	189	68	104	26	9	95	22	19	5	8	4	2	4	-	-	-	
109	171	94	124	-	-	64	-	-	-	-	-	-	10	-	-	-	038
243	239	94	113	42	22	57	40	16	16	4	2	3	9	2	-	-	
19	56	33	56	-	-	36	-	-	-	-	-	-	2	-	-	-	040
32	64	39	57	10	3	30	12	11	1	-	3	3	1	-	-	-	
9	16	13	17	-	-	13	-	-	-	-	-	-	1	-	-	-	043
15	14	12	17	-	1	14	3	2	-	1	-	2	1	2	1	-	
56	118	48	70	-	-	34	-	-	-	-	-	-	7	-	-	-	044
122	166	41	66	23	7	31	19	14	2	4	2	3	3	-	-	-	
43	147	73	104	-	-	87	-	-	-	-	-	-	7	-	-	-	045
95	183	80	95	28	10	92	41	13	6	1	5	3	5	3	-	-	
20	57	39	46	-	-	58	-	-	-	-	-	-	3	-	-	-	046
47	74	35	40	4	3	57	5	7	3	2	1	3	4	2	-	-	
15	23	14	20	-	-	7	-	-	-	-	-	-	1	-	-	-	047
26	27	13	23	3	1	8	2	1	1	-	-	-	-	-	-	-	
118	217	118	107	-	-	58	-	-	-	-	-	-	9	-	-	-	048
299	276	126	123	43	10	44	35	18	11	8	11	1	7	-	2	-	
163	281	165	138	-	-	75	-	-	-	-	-	-	20	-	-	-	049
439	376	145	130	52	16	61	72	39	9	5	9	3	14	2	1	-	
35	91	43	48	-	-	51	-	-	-	-	-	-	2	-	-	-	050
87	109	38	54	6	5	49	18	10	7	2	1	1	1	2	-	-	
70	147	72	86	-	-	53	-	-	-	-	-	-	5	-	-	-	051
154	188	60	77	21	16	50	28	17	5	4	3	5	3	1	-	-	
114	252	114	125	-	-	67	-	-	-	-	-	-	4	-	-	-	052
252	310	99	123	36	20	65	41	19	10	3	6	5	3	1	-	-	
88	179	78	105	-	-	58	-	-	-	-	-	-	4	-	-	-	053
212	218	72	90	40	10	53	34	16	10	3	3	2	2	1	-	-	
61	125	73	91	-	-	49	-	-	-	-	-	-	4	-	-	-	054
140	159	64	81	19	6	50	27	26	6	2	2	3	-	-	-	-	
18	54	24	35	-	-	11	-	-	-	-	-	-	-	-	-	-	055
54	61	23	33	10	3	13	12	4	3	1	-	1	-	-	-	-	
48	104	56	61	-	-	41	-	-	-	-	-	-	2	-	-	-	060
111	140	49	62	10	4	43	22	7	10	3	4	4	1	-	1	-	
34	71	45	44	-	-	25	-	-	-	-	-	-	2	-	-	-	061
98	81	41	39	13	5	22	11	10	6	3	3	-	1	-	-	-	
60	77	55	65	-	-	31	-	-	-	-	-	-	4	-	-	-	062
138	104	51	63	28	4	27	20	11	6	2	5	1	-	1	-	-	
26	51	21	39	-	-	20	-	-	-	-	-	-	1	-	-	-	063
58	58	21	30	10	6	19	10	9	1	1	1	1	1	-	-	-	
41	91	53	132	-	-	42	-	-	-	-	-	-	-	5	-	28	064
75	108	38	133	20	6	33	21	13	2	3	5	6	-	5	2	-	
9	23	8	16	-	-	5	-	-	-	-	-	-	-	1	-	-	065
17	24	5	17	2	3	4	2	1	1	-	-	1	-	-	-	-	
47	68	28	40	-	-	15	-	-	-	-	-	-	-	1	-	7	070
81	91	26	45	9	2	19	11	7	5	3	1	-	1	-	1	-	
52	54	29	36	-	-	14	-	-	-	-	-	-	-	1	-	4	071
87	69	26	38	5	5	14	11	6	2	2	1	2	-	1	-	-	
166	205	89	87	-	-	58	-	-	-	-	-	-	-	2	-	21	072
326	274	82	97	33	10	39	30	25	10	2	3	4	1	1	1	-	
17	31	17	17	-	-	5	-	-	-	-	-	-	-	-	-	6	073
37	37	14	18	4	1	5	3	2	3	-	1	-	1	-	-	-	
70	121	59	45	-	-	25	-	-	-	-	-	-	-	-	-	23	074
169	160	46	45	13	6	17	26	4	4	3	5	3	-	-	-	-	

## Noch: 2. Ergebnisse der Bundestagswahl 2013 in München,

Lfd. Nr.	Stadtbezirk	Wahlberechtigte		Wähler	Art der Stimme	Ungültige Stimmen		Gültige Stimmen		Von den gültigen Stimmen entfielen auf									
		Nichtwähler	Wahlbeteiligung in %			Anzahl	%	Anzahl	CSU		SPD		GRÜNE		DIE LINKE		Sonstige		
				7					8	9	10	11	12	13	14	15	16		
		1	2	3		4	5	6											
<b>564 Noch: Kreisfreie Stadt Nürnberg</b>																			
075	Almoshof .....	723	547	E	4	0,7	543	291	53,6	123	22,7	41	7,6	28	5,2	60	11,0		
		176	75,7	Z	4	0,7	543	267	49,2	113	20,8	48	8,8	29	5,3	86	15,8		
076	Kraftshof .....	583	467	E	6	1,3	461	235	51,0	124	26,9	38	8,2	10	2,2	54	11,7		
		116	80,1	Z	7	1,5	460	195	42,4	113	24,6	42	9,1	16	3,5	94	20,4		
077	Neunhof .....	1 119	861	E	4	0,5	857	491	57,3	214	25,0	56	6,5	20	2,3	76	8,9		
		258	76,9	Z	8	0,9	853	438	51,3	200	23,4	72	8,4	28	3,3	115	13,5		
078	Boxdorf .....	2 062	1 559	E	15	1,0	1 544	794	51,4	462	29,9	94	6,1	40	2,6	154	10,0		
		503	75,6	Z	14	0,9	1 545	713	46,1	411	26,6	131	8,5	55	3,6	235	15,2		
079	Großgründlach .....	3 827	3 071	E	23	0,7	3 048	1 546	50,7	905	29,7	197	6,5	89	2,9	311	10,2		
		756	80,2	Z	22	0,7	3 049	1 378	45,2	809	26,5	257	8,4	116	3,8	489	16,0		
080	Schleifweg .....	2 590	1 798	E	14	0,8	1 784	700	39,2	566	31,7	179	10,0	97	5,4	242	13,6		
		792	69,4	Z	14	0,8	1 784	604	33,9	482	27,0	228	12,8	105	5,9	365	20,5		
081	Schoppershof .....	4 942	3 115	E	30	1,0	3 085	1 204	39,0	978	31,7	267	8,7	230	7,5	406	13,2		
		1 827	63,0	Z	30	1,0	3 085	1 086	35,2	861	27,9	325	10,5	252	8,2	561	18,2		
082	Schaffhof .....	1 416	847	E	5	0,6	842	380	45,1	235	27,9	62	7,4	47	5,6	118	14,0		
		569	59,8	Z	7	0,8	840	342	40,7	218	26,0	70	8,3	52	6,2	158	18,8		
083	Marienberg .....	3 202	2 491	E	12	0,5	2 479	1 017	41,0	822	33,2	236	9,5	121	4,9	283	11,4		
		711	77,8	Z	8	0,3	2 483	920	37,1	703	28,3	341	13,7	131	5,3	388	15,6		
084	Ziegelstein .....	4 168	3 098	E	20	0,6	3 078	1 216	39,5	1 048	34,0	316	10,3	157	5,1	341	11,1		
		1 070	74,3	Z	16	0,5	3 082	1 107	35,9	903	29,3	428	13,9	180	5,8	464	15,1		
085	Mooshof .....	1 217	808	E	6	0,7	802	345	43,0	268	33,4	68	8,5	35	4,4	86	10,7		
		409	66,4	Z	6	0,7	802	314	39,2	244	30,4	89	11,1	37	4,6	118	14,7		
086	Buchenbühl .....	1 859	1 414	E	17	1,2	1 397	563	40,3	467	33,4	139	9,9	64	4,6	164	11,7		
		445	76,1	Z	16	1,1	1 398	517	37,0	441	31,5	158	11,3	68	4,9	214	15,3		
090	St. Jobst .....	6 734	4 965	E	50	1,0	4 915	2 112	43,0	1 439	29,3	500	10,2	233	4,7	631	12,8		
		1 769	73,7	Z	59	1,2	4 906	1 836	37,4	1 186	24,2	697	14,2	269	5,5	918	18,7		
091	Erlenstegen .....	3 139	2 514	E	16	0,6	2 498	1 332	53,3	530	21,2	239	9,6	61	2,4	336	13,5		
		625	80,1	Z	9	0,4	2 505	1 129	45,1	453	18,1	302	12,1	68	2,7	553	22,1		
092	Mögeldorf .....	3 849	2 807	E	11	0,4	2 796	1 273	45,5	802	28,7	259	9,3	119	4,3	343	12,3		
		1 042	72,9	Z	12	0,4	2 795	1 139	40,8	670	24,0	348	12,5	137	4,9	501	17,9		
093	Schmausenbuckstraße .....	3 769	3 141	E	21	0,7	3 120	1 611	51,6	803	25,7	263	8,4	69	2,2	374	12,0		
		628	83,3	Z	16	0,5	3 125	1 394	44,6	685	21,9	351	11,2	99	3,2	596	19,1		
094	Laufamholz .....	6 235	4 994	E	34	0,7	4 960	2 541	51,2	1 271	25,6	446	9,0	170	3,4	532	10,7		
		1 241	80,1	Z	29	0,6	4 965	2 227	44,9	1 106	22,3	555	11,2	197	4,0	880	17,7		
095	Zerzabelshof .....	6 364	4 862	E	55	1,1	4 807	2 046	42,6	1 593	33,1	463	9,6	208	4,3	497	10,3		
		1 502	76,4	Z	52	1,1	4 810	1 811	37,7	1 392	28,9	584	12,1	273	5,7	750	15,6		
096	Fischbach .....	3 946	3 011	E	21	0,7	2 990	1 435	48,0	829	27,7	249	8,3	112	3,7	365	12,2		
		935	76,3	Z	18	0,6	2 993	1 263	42,2	705	23,6	316	10,6	133	4,4	576	19,2		
097	Brunn .....	655	528	E	1	0,2	527	296	56,2	132	25,0	32	6,1	18	3,4	49	9,3		
		127	80,6	Z	4	0,8	524	265	50,6	113	21,6	40	7,6	21	4,0	85	16,2		
	Zusammen	348 914	233 322	E	2 056	0,9	231 266	95 644	41,4	74 457	32,2	19 502	8,4	13 346	5,8	28 317	12,2		
		115 592	66,9	Z	2 104	0,9	231 218	85 719	37,1	64 154	27,7	25 157	10,9	15 305	6,6	40 883	17,7		
<b>663 Kreisfreie Stadt Würzburg</b>																			
001	Altstadt .....	15 185	10 852	E	64	0,6	10 788	4 290	39,8	3 062	28,4	1 615	15,0	388	3,6	1 433	13,3		
		4 333	71,5	Z	67	0,6	10 785	4 024	37,3	2 305	21,4	1 966	18,2	560	5,2	1 930	17,9		
002	Zellerau .....	8 659	5 380	E	63	1,2	5 317	1 848	34,8	1 722	32,4	768	14,4	345	6,5	634	11,9		
		3 279	62,1	Z	44	0,8	5 336	1 740	32,6	1 397	26,2	883	16,5	440	8,2	876	16,4		
003	Dürrbachtal .....	4 625	3 349	E	23	0,7	3 326	1 518	45,6	894	26,9	350	10,5	118	3,5	446	13,4		
		1 276	72,4	Z	19	0,6	3 330	1 423	42,7	792	23,8	430	12,9	134	4,0	551	16,5		
004	Grombühl .....	6 898	4 359	E	34	0,8	4 325	1 490	34,5	1 334	30,8	643	14,9	210	4,9	648	15,0		
		2 539	63,2	Z	33	0,8	4 326	1 380	31,9	1 049	24,2	751	17,4	270	6,2	876	20,2		
005	Lindleinsmühle .....	3 556	2 014	E	14	0,7	2 000	961	48,1	582	29,1	132	6,6	79	4,0	246	12,3		
		1 542	56,6	Z	14	0,7	2 000	899	45,0	510	25,5	162	8,1	96	4,8	333	16,7		
006	Frauenland .....	13 852	10 423	E	67	0,6	10 356	4 314	41,7	2 795	27,0	1 430	13,8	321	3,1	1 496	14,4		
		3 429	75,2	Z	61	0,6	10 362	4 072	39,3	2 219	21,4	1 698	16,4	445	4,3	1 928	18,6		
007	Sanderau .....	11 679	8 425	E	52	0,6	8 373	3 354	40,1	2 421	28,9	1 261	15,1	281	3,4	1 056	12,6		
		3 254	72,1	Z	46	0,5	8 379	3 130	37,4	1 955	23,3	1 473	17,6	380	4,5	1 441	17,2		
008	Heidingsfeld .....	8 099	5 540	E	45	0,8	5 495	2 657	48,4	1 444	26,3	516	9,4	220	4,0	658	12,0		
		2 559	68,4	Z	34	0,6	5 506	2 470	44,9	1 282	23,3	613	11,1	244	4,4	897	16,3		

E = Erststimmen. Z = Zweitstimmen.

## Nürnberg, Würzburg und Augsburg nach Stadtbezirken

Von den gültigen Stimmen entfielen auf																	Lfd. Nr.
davon																	
FDP	AfD	FREIE WÄHLER	PIRATEN	ÖDP	BP	NPD	Tierschutz- partei	REP	DIE FRAUEN	DIE VIOLETTEN	PDV	pro Deutschland	BÜNDNIS 21/RRP	MLPD	BüSo	Übrige	
Anzahl																	
17	18	19	20	21	22	23	24	25	26	27	28	29	30	31	32	33	
																	564
12	12	7	15	-	-	9	-	-	-	-	-	-	-	-	-	-	5 075
25	19	6	10	3	2	9	4	6	1	-	1	-	-	-	-	-	-
9	18	11	10	-	-	4	-	-	-	-	-	-	-	-	-	-	2 076
35	26	6	9	4	2	3	4	3	-	1	-	1	-	-	-	-	-
12	25	14	17	-	-	5	-	-	-	-	-	-	-	-	-	-	3 077
40	31	11	16	4	1	3	5	2	1	-	1	-	-	-	-	-	-
24	44	25	33	-	-	21	-	-	-	-	-	-	-	-	-	-	7 078
70	55	23	36	5	9	12	6	6	5	3	2	1	1	1	-	-	-
62	97	55	62	-	-	21	-	-	-	-	-	-	-	-	-	-	14 079
154	122	53	67	18	9	12	23	13	8	4	1	-	3	-	2	-	-
64	58	30	64	-	-	9	-	-	-	-	-	-	-	2	-	-	15 080
121	80	33	70	10	5	10	15	9	3	1	6	1	-	1	-	-	-
71	98	47	128	-	-	36	-	-	-	-	-	-	-	3	-	-	23 081
145	129	39	126	23	9	25	24	12	7	3	3	4	-	11	1	-	-
14	36	20	28	-	-	16	-	-	-	-	-	-	-	-	-	-	4 082
34	36	16	22	9	2	13	10	2	1	3	-	-	1	9	-	-	-
63	90	32	51	-	-	24	-	-	-	-	-	-	-	2	-	-	21 083
118	113	37	51	15	6	15	9	11	3	3	2	1	1	2	1	-	-
64	99	50	74	-	-	31	-	-	-	-	-	-	-	-	-	-	23 084
118	119	52	64	28	6	24	23	14	1	6	2	1	-	6	-	-	-
13	24	17	15	-	-	14	-	-	-	-	-	-	-	1	-	-	2 085
22	33	17	14	7	1	10	7	3	-	1	2	1	-	-	-	-	-
24	61	26	27	-	-	19	-	-	-	-	-	-	-	-	-	-	7 086
46	62	25	22	12	4	11	11	4	2	2	-	-	-	12	1	-	-
191	166	71	126	-	-	49	-	-	-	-	-	-	-	4	-	-	24 090
357	244	62	120	27	12	31	35	9	8	6	3	1	1	2	-	-	-
178	72	32	34	-	-	10	-	-	-	-	-	-	-	-	-	-	10 091
316	120	22	34	26	2	10	13	3	2	3	-	-	-	2	-	-	-
118	96	45	50	-	-	19	-	-	-	-	-	-	-	1	-	-	14 092
197	137	38	53	17	7	16	17	6	4	3	1	1	2	2	-	-	-
166	96	52	33	-	-	13	-	-	-	-	-	-	-	1	-	-	13 093
317	139	38	41	10	5	11	18	5	1	7	1	2	-	1	-	-	-
156	173	68	75	-	-	35	-	-	-	-	-	-	-	4	-	-	21 094
351	255	67	75	33	7	23	30	15	11	2	4	-	6	1	-	-	-
97	162	65	89	-	-	49	-	-	-	-	-	-	-	-	-	-	35 095
240	214	47	87	26	14	39	29	17	12	6	4	2	4	9	-	-	-
105	103	60	70	-	-	21	-	-	-	-	-	-	6	-	-	-	096
221	160	48	54	27	5	19	27	6	1	2	1	-	5	-	-	-	-
10	19	9	9	-	-	2	-	-	-	-	-	-	-	-	-	-	097
39	21	5	7	1	-	7	3	1	-	-	-	-	-	1	-	-	-
5 319	8 113	4 027	6 671	-	-	2 848	-	-	-	-	-	-	151	122	-	1 066	Zus.
11 221	10 613	3 639	6 735	1 564	595	2 462	1 764	812	428	257	253	151	157	197	35	-	-
																	663
438	306	137	353	152	-	47	-	-	-	-	-	-	-	-	-	-	001
651	427	131	410	114	24	30	69	29	16	6	10	4	2	4	3	-	-
148	144	58	171	73	-	40	-	-	-	-	-	-	-	-	-	-	002
227	176	62	208	49	9	27	38	35	16	8	9	5	1	3	3	-	-
130	125	52	84	36	-	19	-	-	-	-	-	-	-	-	-	-	003
174	146	40	76	25	8	14	24	22	5	7	5	2	3	-	-	-	-
139	107	75	209	76	-	42	-	-	-	-	-	-	-	-	-	-	004
229	163	68	220	52	4	27	49	32	12	5	8	2	3	2	-	-	-
81	65	33	40	12	-	15	-	-	-	-	-	-	-	-	-	-	005
114	83	28	37	11	6	6	15	23	3	3	1	2	1	-	-	-	-
547	319	142	289	162	-	37	-	-	-	-	-	-	-	-	-	-	006
757	431	124	326	118	21	22	67	24	9	12	7	5	2	3	-	-	-
287	231	122	249	134	-	33	-	-	-	-	-	-	-	-	-	-	007
465	351	115	270	94	12	23	45	22	18	7	6	6	2	5	-	-	-
167	159	61	151	63	-	57	-	-	-	-	-	-	-	-	-	-	008
276	224	64	141	49	17	31	21	47	16	3	2	5	-	-	1	-	-

## Noch: 2. Ergebnisse der Bundestagswahl 2013 in München,

Lfd. Nr.	Stadtbezirk	Wahlberechtigte		Wähler	Art der Stimme	Ungültige Stimmen		Gültige Stimmen		Von den gültigen Stimmen entfielen auf															
		Nichtwähler	Wahlbeteiligung in %			Anzahl	%	Anzahl	CSU		SPD		GRÜNE		DIE LINKE		Sonstige								
				7					8	9	10	11	12	13	14	15	16								
		1	2	3		4	5	6	7	8	9	10	11	12	13	14	15	16							
663 Noch: Kreisfreie Stadt Würzburg																									
009	Heuchelhof .....	7 301	3 860	E	39	1,0	3 821	1 940	50,8	972	25,4	278	7,3	160	4,2	471	12,3								
		3 441	52,9	Z	45	1,2	3 815	1 796	47,1	841	22,0	360	9,4	199	5,2	619	16,2								
010	Steinbachtal .....	3 631	2 966	E	12	0,4	2 954	1 415	47,9	631	21,4	382	12,9	66	2,2	460	15,6								
		665	81,7	Z	12	0,4	2 954	1 273	43,1	486	16,5	449	15,2	88	3,0	658	22,3								
011	Versbach .....	5 501	4 005	E	32	0,8	3 973	1 841	46,3	1 133	28,5	390	9,8	136	3,4	473	11,9								
		1 496	72,8	Z	28	0,7	3 977	1 689	42,5	1 039	26,1	426	10,7	181	4,6	642	16,1								
012	Lengfeld .....	7 907	5 610	E	38	0,7	5 572	2 658	47,7	1 493	26,8	512	9,2	182	3,3	727	13,0								
		2 297	70,9	Z	35	0,6	5 575	2 482	44,5	1 286	23,1	633	11,4	239	4,3	935	16,8								
013	Rottenbauer .....	2 925	2 136	E	11	0,5	2 125	994	46,8	525	24,7	271	12,8	68	3,2	267	12,6								
		789	73,0	Z	11	0,5	2 125	923	43,4	457	21,5	330	15,5	71	3,3	344	16,2								
	Zusammen	99 818	68 919	E	494	0,7	68 425	29 280	42,8	19 008	27,8	8 548	12,5	2 574	3,8	9 015	13,2								
		30 899	69,0	Z	449	0,7	68 470	27 301	39,9	15 618	22,8	10 174	14,9	3 347	4,9	12 030	17,6								
761 Kreisfreie Stadt Augsburg																									
001	Lechviertel, östl. Ulrichsviertel ..	3 871	2 787	E	24	0,9	2 763	888	32,1	687	24,9	619	22,4	164	5,9	405	14,7								
		1 084	72,0	Z	21	0,8	2 766	853	30,8	583	21,1	620	22,4	212	7,7	498	18,0								
002	Innenstadt, St. Ulrich-Dom .....	2 221	1 568	E	10	0,6	1 558	591	37,9	359	23,0	288	18,5	53	3,4	267	17,1								
		653	70,6	Z	5	0,3	1 563	600	38,4	301	19,3	266	17,0	71	4,5	325	20,8								
003	Bahnhofs-, Bismarckviertel .....	4 704	3 300	E	31	0,9	3 269	1 208	37,0	798	24,4	568	17,4	155	4,7	540	16,5								
		1 404	70,2	Z	16	0,5	3 284	1 177	35,8	691	21,0	588	17,9	196	6,0	632	19,2								
004	Georgs- und Kreuzviertel .....	2 322	1 603	E	17	1,1	1 586	583	36,8	394	24,8	300	18,9	92	5,8	217	13,7								
		719	69,0	Z	14	0,9	1 589	569	35,8	322	20,3	285	17,9	111	7,0	302	19,0								
005	Stadtlägerviertel .....	2 271	1 612	E	10	0,6	1 602	523	32,6	390	24,3	334	20,8	103	6,4	252	15,7								
		659	71,0	Z	13	0,8	1 599	530	33,1	341	21,3	294	18,4	112	7,0	322	20,1								
006	Rechts der Wertach .....	2 454	1 516	E	14	0,9	1 502	470	31,3	425	28,3	259	17,2	127	8,5	221	14,7								
		938	61,8	Z	12	0,8	1 504	461	30,7	363	24,1	245	16,3	140	9,3	295	19,6								
007	Bleich und Pfärrle .....	2 723	1 791	E	18	1,0	1 773	685	38,6	460	25,9	275	15,5	106	6,0	247	13,9								
		932	65,8	Z	16	0,9	1 775	702	39,5	380	21,4	251	14,1	127	7,2	315	17,7								
008	Jakobervorstadt-Nord .....	5 076	3 259	E	31	1,0	3 228	1 243	38,5	825	25,6	457	14,2	205	6,4	498	15,4								
		1 817	64,2	Z	29	0,9	3 230	1 271	39,3	732	22,7	418	12,9	221	6,8	588	18,2								
009	Jakobervorstadt-Süd .....	1 930	1 315	E	13	1,0	1 302	438	33,6	349	26,8	256	19,7	77	5,9	182	14,0								
		615	68,1	Z	13	1,0	1 302	419	32,2	307	23,6	252	19,4	92	7,1	232	17,8								
010	Am Schäfflerbach .....	5 032	3 302	E	40	1,2	3 262	1 319	40,4	908	27,8	423	13,0	146	4,5	466	14,3								
		1 730	65,6	Z	31	0,9	3 271	1 316	40,2	781	23,9	396	12,1	198	6,1	580	17,7								
011	Spickel .....	1 991	1 560	E	6	0,4	1 554	690	44,4	353	22,7	242	15,6	61	3,9	208	13,4								
		431	78,4	Z	3	0,2	1 557	714	45,9	294	18,9	245	15,7	76	4,9	228	14,6								
013	Hochfeld .....	5 936	3 729	E	37	1,0	3 692	1 294	35,0	1 097	29,7	573	15,5	231	6,3	497	13,5								
		2 207	62,8	Z	26	0,7	3 703	1 268	34,2	975	26,3	537	14,5	272	7,3	651	17,6								
014	Antonviertel .....	4 239	2 837	E	23	0,8	2 814	968	34,4	780	27,7	527	18,7	141	5,0	398	14,1								
		1 402	66,9	Z	12	0,4	2 825	933	33,0	668	23,6	530	18,8	168	5,9	526	18,6								
015	Rosenau- und Thelottviertel .....	2 046	1 317	E	13	1,0	1 304	417	32,0	358	27,5	285	21,9	80	6,1	164	12,6								
		729	64,4	Z	8	0,6	1 309	447	34,1	289	22,1	266	20,3	92	7,0	215	16,4								
016	Pfersee-Süd .....	8 557	6 104	E	55	0,9	6 049	2 510	41,5	1 588	26,3	872	14,4	254	4,2	825	13,6								
		2 453	71,3	Z	36	0,6	6 068	2 551	42,0	1 321	21,8	873	14,4	288	4,7	1 035	17,1								
017	Pfersee-Nord .....	6 689	4 115	E	37	0,9	4 078	1 700	41,7	1 106	27,1	491	12,0	218	5,3	563	13,8								
		2 574	61,5	Z	28	0,7	4 087	1 644	40,2	923	22,6	514	12,6	293	7,2	713	17,4								
018	Kriegshaber .....	10 374	5 983	E	67	1,1	5 916	2 646	44,7	1 472	24,9	591	10,0	330	5,6	877	14,8								
		4 391	57,7	Z	50	0,8	5 933	2 606	43,9	1 323	22,3	545	9,2	389	6,6	1 070	18,0								
019	Links der Wertach-Süd .....	1 752	830	E	16	1,9	814	269	33,0	208	25,6	103	12,7	79	9,7	155	19,0								
		922	47,4	Z	10	1,2	820	257	31,3	203	24,8	90	11,0	92	11,2	178	21,7								
020	Links der Wertach-Nord .....	1 615	744	E	9	1,2	735	273	37,1	208	28,3	83	11,3	59	8,0	112	15,2								
		871	46,1	Z	8	1,1	736	270	36,7	192	26,1	69	9,4	63	8,6	142	19,3								
021	Oberhausen-Süd .....	3 423	1 665	E	19	1,1	1 646	717	43,6	444	27,0	130	7,9	111	6,7	244	14,8								
		1 758	48,6	Z	22	1,3	1 643	708	43,1	407	24,8	110	6,7	125	7,6	293	17,8								
022	Oberhausen-Nord .....	4 484	1 977	E	23	1,2	1 954	935	47,9	515	26,4	114	5,8	128	6,6	262	13,4								
		2 507	44,1	Z	35	1,8	1 942	881	45,4	485	25,0	112	5,8	146	7,5	318	16,4								
023	Bärenkeller .....	5 160	3 227	E	29	0,9	3 198	1 333	41,7	966	30,2	253	7,9	150	4,7	496	15,5								
		1 933	62,5	Z	36	1,1	3 191	1 289	40,4	876	27,5	255	8,0	158	5,0	613	19,2								
024	Hochzoll-Nord .....	6 659	4 408	E	42	1,0	4 366	2 056	47,1	1 072	24,6	452	10,4	177	4,1	609	13,9								
		2 251	66,2	Z	43	1,0	4 365	2 063	47,3	950	21,8	411	9,4	189	4,3	752	17,2								

E = Erststimmen. Z = Zweitstimmen.

## Nürnberg, Würzburg und Augsburg nach Stadtbezirken

Von den gültigen Stimmen entfielen auf																	Lfd. Nr.
davon																	
FDP	AfD	FREIE WÄHLER	PIRATEN	ÖDP	BP	NPD	Tierschutz- partei	REP	DIE FRAUEN	DIE VIOLETTEN	PDV	pro Deutschland	BÜNDNIS 21/RRP	MLPD	BüSo	Übrige	
Anzahl																	
17	18	19	20	21	22	23	24	25	26	27	28	29	30	31	32	33	
																	663
120	134	36	100	42	-	39	-	-	-	-	-	-	-	-	-	-	009
191	180	34	91	23	5	20	16	31	7	3	12	3	3	-	-	-	-
247	78	33	60	37	-	5	-	-	-	-	-	-	-	-	-	-	010
404	124	13	55	26	2	4	17	7	1	1	2	2	-	-	-	-	-
136	109	57	95	48	-	28	-	-	-	-	-	-	-	-	-	-	011
220	146	54	88	30	11	19	29	32	5	3	4	-	1	-	-	-	-
233	198	75	114	76	-	31	-	-	-	-	-	-	-	-	-	-	012
350	229	59	116	55	15	24	35	22	17	4	4	4	1	-	-	-	-
59	86	30	51	27	-	14	-	-	-	-	-	-	-	-	-	-	013
94	107	22	48	17	6	12	17	13	4	1	1	1	-	1	-	-	-
2 732	2 061	911	1 966	938	-	407	-	-	-	-	-	-	-	-	-	-	Zus.
4 152	2 787	814	2 086	663	140	259	442	339	129	63	71	41	19	18	7	-	-
																	761
104	101	59	129	-	-	7	-	-	-	-	-	-	-	4	1	-	001
160	115	30	114	33	2	4	18	-	4	8	4	2	-	3	1	-	-
91	64	40	60	-	-	4	-	3	-	-	-	-	-	2	3	-	002
117	72	26	67	13	10	5	9	2	-	1	1	2	-	-	-	-	-
181	131	82	125	-	-	10	-	5	-	-	-	-	1	-	5	-	003
224	143	59	112	18	14	12	19	5	8	9	4	2	-	-	3	-	-
66	58	27	54	-	-	4	-	4	-	-	-	-	1	1	2	-	004
108	65	21	54	25	2	5	12	1	1	5	1	1	1	1	-	-	-
57	62	40	73	-	-	6	-	9	-	-	-	-	1	4	-	-	005
80	76	24	69	18	8	9	14	7	1	8	2	2	1	3	-	-	-
49	53	31	59	-	-	15	-	6	-	-	-	-	1	5	2	-	006
73	66	17	72	15	4	11	18	5	6	3	1	-	2	1	1	-	-
59	71	34	63	-	-	14	-	4	-	-	-	-	-	2	-	-	007
70	90	23	62	23	7	9	15	6	4	1	2	1	1	1	-	-	-
153	130	78	112	-	-	10	-	8	-	-	-	-	2	2	3	-	008
163	166	47	104	33	17	9	28	4	3	7	4	2	1	-	-	-	-
56	48	21	45	-	-	4	-	5	-	-	-	-	-	2	1	-	009
69	52	19	52	15	5	7	7	4	-	-	1	1	-	-	-	-	-
136	145	55	96	-	-	14	-	8	-	-	-	-	6	2	4	-	010
198	161	38	94	17	11	14	22	11	4	3	1	2	2	2	-	-	-
73	73	26	21	-	-	7	-	6	-	-	-	-	-	-	2	-	011
82	74	14	22	12	3	7	6	4	1	1	1	1	-	-	-	-	-
94	152	62	118	-	-	32	-	27	-	-	-	-	3	5	4	-	013
160	168	39	124	34	17	25	31	20	8	6	11	2	3	3	-	-	-
96	120	56	90	-	-	8	-	16	-	-	-	-	4	7	1	-	014
147	146	33	80	39	16	9	20	10	6	7	4	2	3	3	1	-	-
31	45	24	48	-	-	5	-	4	-	-	-	-	5	1	1	-	015
41	56	19	53	14	8	5	9	3	2	1	1	1	2	-	-	-	-
218	284	105	125	-	-	38	-	28	-	-	-	-	6	17	4	-	016
271	319	64	143	69	22	25	47	27	16	11	5	2	7	7	-	-	-
136	169	87	105	-	-	28	-	21	-	-	-	-	3	9	5	-	017
183	207	50	107	34	19	25	40	20	6	6	6	4	1	3	2	-	-
182	281	131	159	-	-	55	-	40	-	-	-	-	10	8	11	-	018
252	289	93	145	46	50	55	53	33	14	6	11	6	4	6	7	-	-
13	33	22	57	-	-	15	-	9	-	-	-	-	-	4	2	-	019
21	25	13	49	1	7	18	10	9	3	2	3	1	1	15	-	-	-
20	31	14	35	-	-	8	-	3	-	-	-	-	-	-	1	-	020
29	34	12	34	1	6	12	7	2	1	1	1	1	-	-	1	-	-
44	75	25	50	-	-	31	-	10	-	-	-	-	4	2	3	-	021
51	74	20	51	12	15	34	11	4	8	2	1	3	2	5	-	-	-
34	87	48	43	-	-	30	-	17	-	-	-	-	1	1	1	-	022
65	92	25	43	14	5	31	8	14	10	1	1	4	1	3	1	-	-
96	178	81	74	-	-	40	-	17	-	-	-	-	7	1	2	-	023
120	203	76	66	15	17	43	36	18	3	6	3	3	4	-	-	-	-
155	207	82	106	-	-	21	-	27	-	-	-	-	5	2	4	-	024
213	216	54	104	41	21	23	32	21	9	6	2	3	5	1	1	-	-

## Noch: 2. Ergebnisse der Bundestagswahl 2013 in München,

Lfd. Nr.	Stadtbezirk	Wahlberechtigte		Wähler	Art der Stimme	Ungültige Stimmen		Gültige Stimmen		Von den gültigen Stimmen entfielen auf									
		Nichtwähler	Wahlbeteiligung in %			Anzahl	%	Anzahl	CSU		SPD		GRÜNE		DIE LINKE		Sonstige		
				7					8	9	10	11	12	13	14	15	16		
		1	2	3		4	5	6											
761	Noch: Kreisfreie Stadt Augsburg																		
025	Lechhausen-Süd	5 225	2 942	E	42	1,4	2 900	1 327	45,8	749	25,8	210	7,2	187	6,4	427	14,7		
		2 283	56,3	Z	38	1,3	2 904	1 297	44,7	673	23,2	194	6,7	204	7,0	536	18,5		
026	Lechhausen-Ost	8 693	5 240	E	48	0,9	5 192	2 641	50,9	1 299	25,0	338	6,5	241	4,6	673	13,0		
		3 453	60,3	Z	49	0,9	5 191	2 551	49,1	1 206	23,2	304	5,9	266	5,1	864	16,6		
027	Lechhausen-West	7 664	4 399	E	61	1,4	4 338	2 058	47,4	1 098	25,3	353	8,1	238	5,5	591	13,6		
		3 265	57,4	Z	55	1,3	4 344	1 986	45,7	1 009	23,2	303	7,0	279	6,4	767	17,7		
028	Firnhaberau	4 025	2 918	E	19	0,7	2 899	1 377	47,5	798	27,5	233	8,0	115	4,0	376	13,0		
		1 107	72,5	Z	25	0,9	2 893	1 374	47,5	689	23,8	258	8,9	110	3,8	462	16,0		
029	Hammerschmiede	5 104	3 344	E	33	1,0	3 311	1 668	50,4	836	25,2	239	7,2	148	4,5	420	12,7		
		1 760	65,5	Z	37	1,1	3 307	1 611	48,7	756	22,9	241	7,3	153	4,6	546	16,5		
030	Wolfram- und Herrenbachviertel	6 268	3 409	E	46	1,3	3 363	1 432	42,6	865	25,7	360	10,7	208	6,2	498	14,8		
		2 859	54,4	Z	48	1,4	3 361	1 406	41,8	794	23,6	330	9,8	225	6,7	606	18,0		
031	Hochzoll-Süd	7 874	5 387	E	58	1,1	5 329	2 439	45,8	1 284	24,1	562	10,5	260	4,9	784	14,7		
		2 487	68,4	Z	45	0,8	5 342	2 425	45,4	1 168	21,9	501	9,4	310	5,8	938	17,6		
032	Universitätsviertel	7 687	4 373	E	55	1,3	4 318	2 244	52,0	992	23,0	349	8,1	209	4,8	524	12,1		
		3 314	56,9	Z	60	1,4	4 313	2 115	49,0	912	21,1	347	8,0	238	5,5	701	16,3		
033	Haunstetten-Nord	4 769	3 485	E	43	1,2	3 442	1 599	46,5	838	24,3	312	9,1	142	4,1	551	16,0		
		1 284	73,1	Z	29	0,8	3 456	1 589	46,0	739	21,4	291	8,4	164	4,7	673	19,5		
034	Haunstetten-West	5 279	2 996	E	47	1,6	2 949	1 330	45,1	767	26,0	233	7,9	145	4,9	474	16,1		
		2 283	56,8	Z	36	1,2	2 960	1 273	43,0	676	22,8	223	7,5	166	5,6	622	21,0		
035	Haunstetten-Ost	4 541	2 882	E	23	0,8	2 859	1 337	46,8	694	24,3	247	8,6	123	4,3	458	16,0		
		1 659	63,5	Z	17	0,6	2 865	1 332	46,5	621	21,7	221	7,7	152	5,3	539	18,8		
036	Haunstetten-Süd	4 997	3 443	E	36	1,0	3 407	1 645	48,3	827	24,3	246	7,2	157	4,6	532	15,6		
		1 554	68,9	Z	29	0,8	3 414	1 611	47,2	778	22,8	232	6,8	188	5,5	605	17,7		
037	Göggingen-Nordwest	3 280	2 158	E	19	0,9	2 139	843	39,4	579	27,1	262	12,2	103	4,8	352	16,5		
		1 122	65,8	Z	9	0,4	2 149	866	40,3	487	22,7	260	12,1	124	5,8	412	19,2		
038	Göggingen-Nordost	4 864	3 281	E	36	1,1	3 245	1 511	46,6	870	26,8	270	8,3	128	3,9	466	14,4		
		1 583	67,5	Z	27	0,8	3 254	1 472	45,2	781	24,0	259	8,0	144	4,4	598	18,4		
039	Göggingen-Ost	1 327	972	E	8	0,8	964	469	48,7	229	23,8	93	9,6	28	2,9	145	15,0		
		355	73,2	Z	7	0,7	965	468	48,5	195	20,2	95	9,8	26	2,7	181	18,8		
040	Göggingen-Süd	4 455	3 180	E	26	0,8	3 154	1 502	47,6	789	25,0	308	9,8	94	3,0	461	14,6		
		1 275	71,4	Z	15	0,5	3 165	1 491	47,1	678	21,4	323	10,2	110	3,5	563	17,8		
041	Inningen	3 563	2 541	E	42	1,7	2 499	1 242	49,7	563	22,5	254	10,2	79	3,2	361	14,4		
		1 022	71,3	Z	15	0,6	2 526	1 276	50,5	478	18,9	237	9,4	87	3,4	448	17,7		
042	Bergheim	2 086	1 703	E	23	1,4	1 680	871	51,8	384	22,9	156	9,3	31	1,8	238	14,2		
		383	81,6	Z	13	0,8	1 690	900	53,3	320	18,9	160	9,5	37	2,2	273	16,2		
	Zusammen	187 230	119 202	E	1 249	1,0	117 953	51 291	43,5	30 223	25,6	13 520	11,5	5 883	5,0	17 036	14,4		
		68 028	63,7	Z	1 041	0,9	118 161	50 572	42,8	26 667	22,6	12 951	11,0	6 814	5,8	21 157	17,9		

E = Erststimmen. Z = Zweitstimmen.

## Nürnberg, Würzburg und Augsburg nach Stadtbezirken

Von den gültigen Stimmen entfielen auf																	Lfd. Nr.
davon																	
FDP	AfD	FREIE WÄHLER	PIRATEN	ÖDP	BP	NPD	Tierschutz- partei	REP	DIE FRAUEN	DIE VIOLETTEN	PDV	pro Deutschland	BÜNDNIS 21/RRP	MLPD	BüSo	Übrige	
Anzahl																	
17	18	19	20	21	22	23	24	25	26	27	28	29	30	31	32	33	
																	761
75	132	61	89	-	-	34	-	25	-	-	-	-	4	2	5	-	025
113	160	48	83	18	15	31	25	21	6	2	2	1	5	3	3	-	
119	250	96	93	-	-	65	-	30	-	-	-	-	6	4	10	-	026
197	279	65	99	21	47	56	34	26	9	8	6	7	2	-	8	-	
102	228	90	96	-	-	32	-	26	-	-	-	-	8	3	6	-	027
163	246	75	103	30	23	28	38	25	5	7	10	5	7	2	-	-	
88	134	40	51	-	-	17	-	15	-	-	-	-	2	27	2	-	028
119	150	31	46	20	19	21	14	14	9	6	2	1	5	5	-	-	
88	159	56	57	-	-	24	-	23	-	-	-	-	8	2	3	-	029
127	186	50	49	27	23	24	20	16	2	6	1	9	6	-	-	-	
118	168	65	90	-	-	27	-	15	-	-	-	-	9	5	1	-	030
154	186	45	100	18	15	26	23	9	5	6	3	4	11	1	-	-	
174	268	115	149	-	-	32	-	30	-	-	-	-	7	3	6	-	031
223	334	72	129	30	32	28	34	21	11	9	3	6	3	1	2	-	
101	160	91	121	-	-	24	-	20	-	-	-	-	1	4	2	-	032
184	204	71	104	27	14	22	26	18	10	8	5	6	1	1	-	-	
135	193	76	87	-	-	27	-	21	-	-	-	-	5	2	5	-	033
168	195	66	76	38	18	22	41	22	9	6	3	3	3	2	1	-	
66	179	74	85	-	-	19	-	39	-	-	-	-	2	3	7	-	034
123	197	65	98	25	18	18	32	23	5	5	3	4	1	2	3	-	
103	166	70	68	-	-	23	-	18	-	-	-	-	4	2	4	-	035
112	173	49	81	32	14	21	22	14	9	2	1	2	4	1	2	-	
82	209	87	86	-	-	31	-	29	-	-	-	-	1	2	5	-	036
127	238	53	73	9	15	22	28	19	5	8	3	3	1	-	1	-	
100	107	50	58	-	-	17	-	13	-	-	-	-	3	2	2	-	037
114	116	38	49	15	17	12	19	13	6	5	1	1	4	2	-	-	
137	150	57	72	-	-	22	-	17	-	-	-	-	4	4	3	-	038
189	191	36	68	27	14	18	29	12	3	1	1	1	4	3	1	-	
46	53	13	28	-	-	2	-	2	-	-	-	-	-	1	-	-	039
62	61	11	24	5	6	1	3	2	2	-	3	1	-	-	-	-	
136	150	62	70	-	-	18	-	20	-	-	-	-	3	1	1	-	040
193	163	43	70	31	11	13	13	13	4	3	1	2	2	1	-	-	
69	153	59	50	-	-	13	-	12	-	-	-	-	2	-	3	-	041
99	173	38	53	21	13	10	15	8	4	6	2	5	1	-	-	-	
87	67	43	17	-	-	8	-	13	-	-	-	-	2	1	-	-	042
102	72	24	14	17	9	6	10	10	3	2	-	1	3	-	-	-	
3 970	5 524	2 435	3 214	-	-	841	-	645	-	-	-	-	131	149	127	-	Zus.
5 466	6 233	1 696	3 140	953	609	776	898	516	225	191	121	110	104	80	39	-	

## 3. Ergebnisse der Bundestagswahl 2013

Lfd. Nr.	Gemeindegrößenklasse (Gemeinden mit ... Einwohnern zum Stand vom 30.06.2013)	Wahlberechtigte		Wähler	Art der Stimme	Ungültige Stimmen		Gültige Stimmen		Von den gültigen Stimmen entfielen auf															
		Nicht- wähler	Wahlbe- teiligung in %			Anzahl	%	Anzahl	CSU		SPD		GRÜNE		DIE LINKE		Sonstige								
				7					8	9	10	11	12	13	14	15	16								
		1	2	3		4	5	6																	
001	unter	500	734	537	E	4	0,7	533	354	66,4	94	17,6	16	3,0	11	2,1	58	10,9							
			197	73,2	Z	4,0	0,7	533	340	63,8	75	14,1	16	3,0	10	1,9	92	17,3							
002	500 bis unter	1 000	95 796	70 799	E	710	1,0	70 089	44 631	63,7	11 027	15,7	3 949	5,6	1 881	2,7	8 601	12,3							
			24 997	73,9	Z	701	1,0	70 098	41 486	59,2	10 422	14,9	3 937	5,6	1 949	2,8	12 304	17,6							
003	1 000 bis unter	2 000	707 892	514 311	E	5 164	1,0	509 147	310 699	61,0	87 887	17,3	29 370	5,8	14 252	2,8	66 939	13,1							
			193 581	72,7	Z	4 581	0,9	509 730	286 864	56,3	83 007	16,3	30 767	6,0	15 103	3,0	93 989	18,4							
004	2 000 bis unter	3 000	692 576	499 567	E	4 882	1,0	494 685	296 327	59,9	89 048	18,0	29 621	6,0	13 413	2,7	66 276	13,4							
			193 009	72,1	Z	4 314	0,9	495 253	272 202	55,0	84 157	17,0	31 448	6,3	14 753	3,0	92 693	18,7							
005	3 000 bis unter	5 000	1 261 463	910 498	E	8 888	1,0	901 610	528 248	58,6	171 594	19,0	57 545	6,4	26 414	2,9	117 809	13,1							
			350 965	72,2	Z	7 650	0,8	902 848	486 142	53,8	161 086	17,8	61 646	6,8	28 112	3,1	165 862	18,4							
006	5 000 bis unter	10 000	1 725 516	1 221 388	E	12 036	1,0	1 209 352	694 065	57,4	239 501	19,8	79 313	6,6	36 907	3,1	159 566	13,2							
			504 128	70,8	Z	10 214	0,8	1 211 174	640 456	52,9	223 561	18,5	83 946	6,9	39 466	3,3	223 745	18,5							
007	10 000 bis unter	20 000	1 598 818	1 113 159	E	10 746	1,0	1 102 413	595 754	54,0	240 592	21,8	86 180	7,8	35 958	3,3	143 929	13,1							
			485 659	69,6	Z	9 241	0,8	1 103 918	545 017	49,4	223 949	20,3	88 476	8,0	39 366	3,6	207 110	18,8							
008	20 000 bis unter	50 000	1 103 446	746 759	E	6 846	0,9	739 913	389 748	52,7	170 989	23,1	56 792	7,7	27 088	3,7	95 296	12,9							
			356 687	67,7	Z	5 879	0,8	740 880	354 827	47,9	156 959	21,2	61 780	8,3	30 056	4,1	137 258	18,5							
009	50 000 bis unter	100 000	377 426	244 689	E	2 790	1,1	241 899	119 455	49,4	58 243	24,1	24 627	10,2	10 521	4,3	29 053	12,0							
			132 737	64,8	Z	2 094	0,9	242 595	109 179	45,0	53 467	22,0	23 969	9,9	11 768	4,9	44 212	18,2							
010	100 000 bis unter	200 000	455 779	306 290	E	2 234	0,7	304 056	136 014	44,7	80 389	26,4	32 153	10,6	14 947	4,9	40 553	13,3							
			149 489	67,2	Z	2 159	0,7	304 131	124 998	41,1	70 983	23,3	37 324	12,3	16 346	5,4	54 480	17,9							
011	200 000 bis unter	300 000	187 230	119 202	E	1 249	1,0	117 953	51 291	43,5	30 223	25,6	13 520	11,5	5 883	5,0	17 036	14,4							
			68 028	63,7	Z	1 041	0,9	118 161	50 572	42,8	26 667	22,6	12 951	11,0	6 814	5,8	21 157	17,9							
012	300 000 bis unter	500 000	348 914	233 322	E	2 056	0,9	231 266	95 644	41,4	74 457	32,2	19 502	8,4	13 346	5,8	28 317	12,2							
			115 592	66,9	Z	2 104	0,9	231 218	85 719	37,1	64 154	27,7	25 157	10,9	15 305	6,6	40 883	17,7							
013	500 000 oder mehr .....		917 148	653 205	E	4 818	0,7	648 387	281 849	43,5	189 666	29,3	73 212	11,3	24 597	3,8	79 063	12,2							
			263 943	71,2	Z	2 989	0,5	650 216	245 767	37,8	155 522	23,9	91 401	14,1	29 872	4,6	127 654	19,6							
	Bayern		9 472 738	6 633 726	E	62 423	0,9	6 571 303	3 544 079	53,9	1 443 710	22,0	505 800	7,7	225 218	3,4	852 496	13,0							
			2 839 012	70,0	Z	52 971	0,8	6 580 755	3 243 569	49,3	1 314 009	20,0	552 818	8,4	248 920	3,8	1 221 439	18,6							

## Zusammenfassung

001	unter	2 000	804 422	585 647	E	5 878	1,0	579 769	355 684	61,3	99 008	17,1	33 335	5,7	16 144	2,8	75 598	13,0
			218 775	72,8	Z	5 286	0,9	580 361	328 690	56,6	93 504	16,1	34 720	6,0	17 062	2,9	106 385	18,3
002	2 000 bis unter	5 000	1 954 039	1 410 065	E	13 770	1,0	1 396 295	824 575	59,1	260 642	18,7	87 166	6,2	39 827	2,9	184 085	13,2
			543 974	72,2	Z	11 964	0,8	1 398 101	758 344	54,2	245 243	17,5	93 094	6,7	42 865	3,1	258 555	18,5
003	5 000 bis unter	20 000	3 324 334	2 334 547	E	22 782	1,0	2 311 765	1 289 819	55,8	480 093	20,8	165 493	7,2	72 865	3,2	303 495	13,1
			989 787	70,2	Z	19 455	0,8	2 315 092	1 185 473	51,2	447 510	19,3	172 422	7,4	78 832	3,4	430 855	18,6
004	20 000 bis unter	100 000	1 480 872	991 448	E	9 636	1,0	981 812	509 203	51,9	229 232	23,3	81 419	8,3	37 609	3,8	124 349	12,7
			489 424	67,0	Z	7 973	0,8	983 475	464 006	47,2	210 426	21,4	85 749	8,7	41 824	4,3	181 470	18,5
005	100 000 oder mehr .....		1 909 071	1 312 019	E	10 357	0,8	1 301 662	564 798	43,4	374 735	28,8	138 387	10,6	58 773	4,5	164 969	12,7
			597 052	68,7	Z	8 293	0,6	1 303 726	507 056	38,9	317 326	24,3	166 833	12,8	68 337	5,2	244 174	18,7
	Bayern		9 472 738	6 633 726	E	62 423	0,9	6 571 303	3 544 079	53,9	1 443 710	22,0	505 800	7,7	225 218	3,4	852 496	13,0
			2 839 012	70,0	Z	52 971	0,8	6 580 755	3 243 569	49,3	1 314 009	20,0	552 818	8,4	248 920	3,8	1 221 439	18,6

E = Erststimmen. Z = Zweitstimmen.



## nach Gemeindegrößenklassen

Von den gültigen Stimmen entfielen auf																	Lfd. Nr.
davon																	
FDP	AfD	FREIE WÄHLER	PIRATEN	ÖDP	BP	NPD	Tierschutz- partei	REP	DIE FRAUEN	DIE VIOLETTEN	PDV	pro Deutschland	BÜNDNIS 21/RRP	MLPD	BüSo	Übrige	
Anzahl																	
17	18	19	20	21	22	23	24	25	26	27	28	29	30	31	32	33	

## Gemeindegrößenklassen

11	4	18	5	9	8	3,0	-	-	-	-	-	-	-	-	-	-	001
33	17	11	8	6	7	3,0	2	3,0	-	-	-	-	2	-	-	-	-
1 403	1 149	2 425	1 049	847	485	946	-	73	-	21	-	-	40	-	54	109	002
2 731	2 468	2 421	1 015	894	685	852	394	396	159	76	76	46	30	26	35	-	-
11 062	10 038	18 643	8 101	6 811	3 427	6 168	-	459	-	110	-	-	248	-	57	1 815	003
20 236	19 599	19 256	8 020	6 233	5 657	5 757	3 540	2 670	1 059	614	555	374	233	82	104	-	-
11 151	10 621	18 623	8 032	7 293	3 377	5 285	-	774	-	138	6	-	162	-	91	723	004
20 691	19 863	18 595	7 925	5 943	5 559	5 139	3 421	2 655	952	615	576	388	185	67	119	-	-
22 766	19 331	30 798	15 350	12 478	4 440	9 107	-	1 190	-	109	13	-	412	-	54	1 761	005
40 573	36 281	30 287	14 708	9 746	9 568	8 958	6 308	4 238	1 826	1 109	938	598	414	151	159	-	-
34 773	25 305	39 775	21 353	16 704	4 521	12 139	-	2 099	-	227	87	-	525	-	150	1 908	006
57 103	49 688	38 984	20 682	12 498	11 592	11 486	8 867	5 886	2 256	1 473	1 287	890	574	253	226	-	-
30 594	26 409	33 711	20 840	13 934	6 067	8 976	-	1 394	-	404	169	-	529	-	122	780	007
56 948	50 136	29 593	20 598	11 169	10 490	9 106	8 058	4 442	2 000	1 466	1 227	900	536	219	222	-	-
19 868	20 923	18 359	15 104	10 021	3 164	5 450	-	548	-	78	64	-	485	13	36	1 183	008
38 514	35 652	16 852	14 830	7 708	5 786	5 976	5 331	2 422	1 333	867	710	570	418	163	126	-	-
7 699	4 743	3 613	6 185	2 716	631	2 178	-	1 053	-	-	-	-	64	-	28	143	009
13 686	11 041	4 262	5 448	2 027	1 322	1 894	1 828	1 254	460	302	251	153	86	151	47	-	-
10 340	9 893	5 736	8 862	3 354	230	1 753	-	-	-	-	-	-	-	-	-	385	010
16 826	12 735	5 380	8 472	3 317	1 300	1 778	2 020	1 049	501	349	305	188	107	100	53	-	-
3 970	5 524	2 435	3 214	-	-	841	-	645	-	-	-	-	131	149	127	-	011
5 466	6 233	1 696	3 140	953	609	776	898	516	225	191	121	110	104	80	39	-	-
5 319	8 113	4 027	6 671	-	-	2 848	-	-	-	-	-	-	151	122	-	1 066	012
11 221	10 613	3 639	6 735	1 564	595	2 462	1 764	812	428	257	253	151	157	197	35	-	-
24 303	4 661	14 539	17 106	10 416	2 080	4 027	-	-	-	-	-	735	-	164	800	232	013
50 130	29 244	9 673	16 353	6 307	4 225	2 550	4 506	1 114	949	892	541	506	186	268	210	-	-
183 259	146 714	192 702	131 872	84 583	28 430	59 721	-	8 235	-	1 087	339	735	2 747	448	1 519	10 105	Bay.
334 158	283 570	180 649	127 934	68 365	57 395	56 737	46 937	27 457	12 148	8 211	6 840	4 874	3 032	1 757	1 375	-	-

## Zusammenfassung













12 476	11 191	21 086	9 155	7 667	3 920	7 117	-	532	-	131	-	-	288	-	111	1 924	001
23 000	22 084	21 688	9 043	7 133	6 349	6 612	3 936	3 069	1 218	690	631	420	265	108	139	-	-
33 917	29 952	49 421	23 382	19 771	7 817	14 392	-	1 964	-	247	19	-	574	-	145	2 484	002
61 264	56 144	48 882	22 633	15 689	15 127	14 097	9 729	6 893	2 778	1 724	1 514	986	599	218	278	-	-
65 367	51 714	73 486	42 193	30 638	10 588	21 115	-	3 493	-	631	256	-	1 054	-	272	2 688	003
114 051	99 824	68 577	41 280	23 667	22 082	20 592	16 925	10 328	4 256	2 939	2 514	1 790	1 110	472	448	-	-
27 567	25 666	21 972	21 289	12 737	3 795	7 628	-	1 601	-	78	64	-	549	13	64	1 326	004
52 200	46 693	21 114	20 278	9 735	7 108	7 870	7 159	3 676	1 793	1 169	961	723	504	314	173	-	-
43 932	28 191	26 737	35 853	13 770	2 310	9 469	-	645	-	-	-	735	282	435	927	1 683	005
83 643	58 825	20 388	34 700	12 141	6 729	7 566	9 188	3 491	2 103	1 689	1 220	955	554	645	337	-	-
183 259	146 714	192 702	131 872	84 583	28 430	59 721	-	8 235	-	1 087	339	735	2 747	448	1 519	10 105	Bay.
334 158	283 570	180 649	127 934	68 365	57 395	56 737	46 937	27 457	12 148	8 211	6 840	4 874	3 032	1 757	1 375	-	-



## Abbildungen

1. Wahlberechtigte, Wähler, Wahlbeteiligung und Zweitstimmenanteile der Parteien in den Regierungsbezirken Bayerns
2. Veränderung der Wahlbeteiligung und der Zweitstimmenanteile der Parteien in den Regierungsbezirken Bayerns gegenüber der Bundestagswahl 2009
3. Wahlbeteiligung in den kreisfreien Städten und Landkreisen Bayerns
4. Veränderung der Wahlbeteiligung in den kreisfreien Städten und Landkreisen Bayerns gegenüber der Bundestagswahl 2009
5. CSU: Zweitstimmenanteile in den kreisfreien Städten und Landkreisen Bayerns
6. CSU: Veränderung der Zweitstimmenanteile in den kreisfreien Städten und Landkreisen Bayerns gegenüber der Bundestagswahl 2009
7. SPD: Zweitstimmenanteile in den kreisfreien Städten und Landkreisen Bayerns
8. SPD: Veränderung der Zweitstimmenanteile in den kreisfreien Städten und Landkreisen Bayerns gegenüber der Bundestagswahl 2009
9. GRÜNE: Zweitstimmenanteile in den kreisfreien Städten und Landkreisen Bayerns
10. GRÜNE: Veränderung der Zweitstimmenanteile in den kreisfreien Städten und Landkreisen Bayerns gegenüber der Bundestagswahl 2009
11. DIE LINKE: Zweitstimmenanteile in den kreisfreien Städten und Landkreisen Bayerns
12. DIE LINKE: Veränderung der Zweitstimmenanteile in den kreisfreien Städten und Landkreisen Bayerns gegenüber der Bundestagswahl 2009
13. Differenz zwischen CSU- und SPD-Zweitstimmenanteilen bei der Bundestagswahl 2013 in den kreisfreien Städten und Landkreisen Bayerns
14. Differenz zwischen CSU- und SPD-Zweitstimmenanteilen bei der Bundestagswahl 2009 in den kreisfreien Städten und Landkreisen Bayerns
15. Zweitstimmenanteile der nicht im Bundestag vertretenen Parteien in den kreisfreien Städten und Landkreisen Bayerns
16. Wahlbeteiligung in den Gemeinden Oberbayerns
17. Wahlbeteiligung in den Gemeinden Niederbayerns
18. Wahlbeteiligung in den Gemeinden der Oberpfalz
19. Wahlbeteiligung in den Gemeinden Oberfrankens
20. Wahlbeteiligung in den Gemeinden Mittelfrankens
21. Wahlbeteiligung in den Gemeinden Unterfrankens
22. Wahlbeteiligung in den Gemeinden Schwabens
23. Zweitstimmenanteile der jeweils stärksten Partei in den Gemeinden Oberbayerns
24. Zweitstimmenanteile der jeweils stärksten Partei in den Gemeinden Niederbayerns
25. Zweitstimmenanteile der jeweils stärksten Partei in den Gemeinden der Oberpfalz
26. Zweitstimmenanteile der jeweils stärksten Partei in den Gemeinden Oberfrankens
27. Zweitstimmenanteile der jeweils stärksten Partei in den Gemeinden Mittelfrankens
28. Zweitstimmenanteile der jeweils stärksten Partei in den Gemeinden Unterfrankens
29. Zweitstimmenanteile der jeweils stärksten Partei in den Gemeinden Schwabens

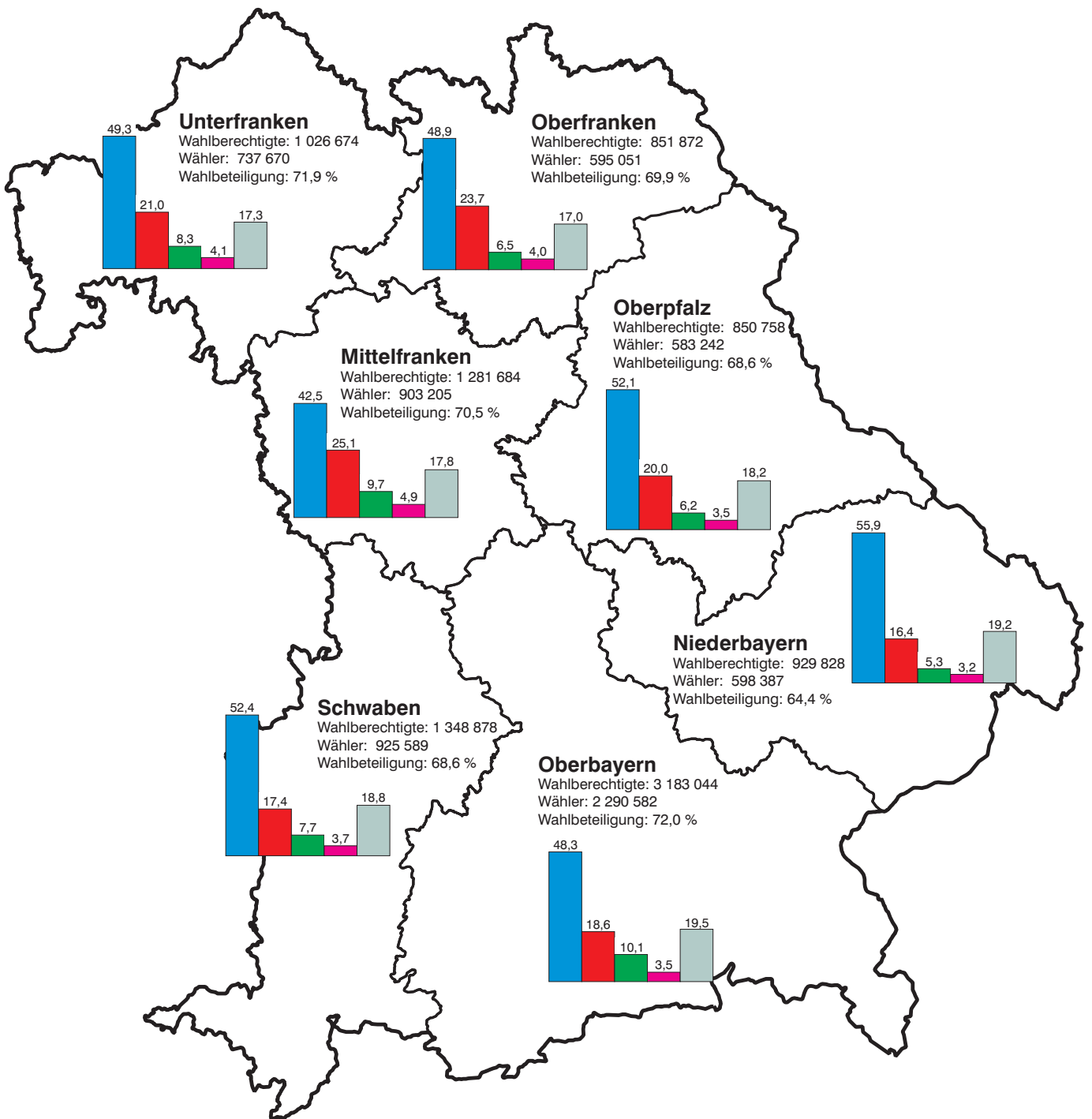
### Farblegende

Parteien	Wahlbeteiligung in Prozent	Veränderung in Prozentpunkten (%-P.)*
 CSU		 negativ
 SPD		 positiv
 GRÜNE		
 DIE LINKE		
 Sonstige		

\* Prozentpunkte (Differenz zweier Prozentzahlen) werden aus den ungerundeten Anteilswerten der beiden in den Vergleich eingehenden Zeitpunkte errechnet und dann jeweils mit einer gerundeten Nachkommastelle ausgewiesen. Diese Veränderung in Prozentpunkten kann daher von der Differenz zwischen den ausgewiesenen (und auf der ersten Nachkommastelle gerundeten) Anteilswerten in Prozent (Prozentanteile) abweichen.

Abb. 1

**Wahlberechtigte, Wähler, Wahlbeteiligung und Zweitstimmenanteile der Parteien  
in den Regierungsbezirken Bayerns  
in Prozent**



**Bayern insgesamt**

Wahlberechtigte: 9 472 738  
 Wähler: 6 633 726  
 Wahlbeteiligung: 70,0 %  
 Zweitstimmenanteile:

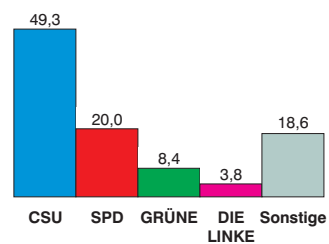


Abb.2

**Veränderung der Wahlbeteiligung und der Zweitstimmenanteile der Parteien in den Regierungsbezirken Bayerns gegenüber der Bundestagswahl 2009 in Prozentpunkten**

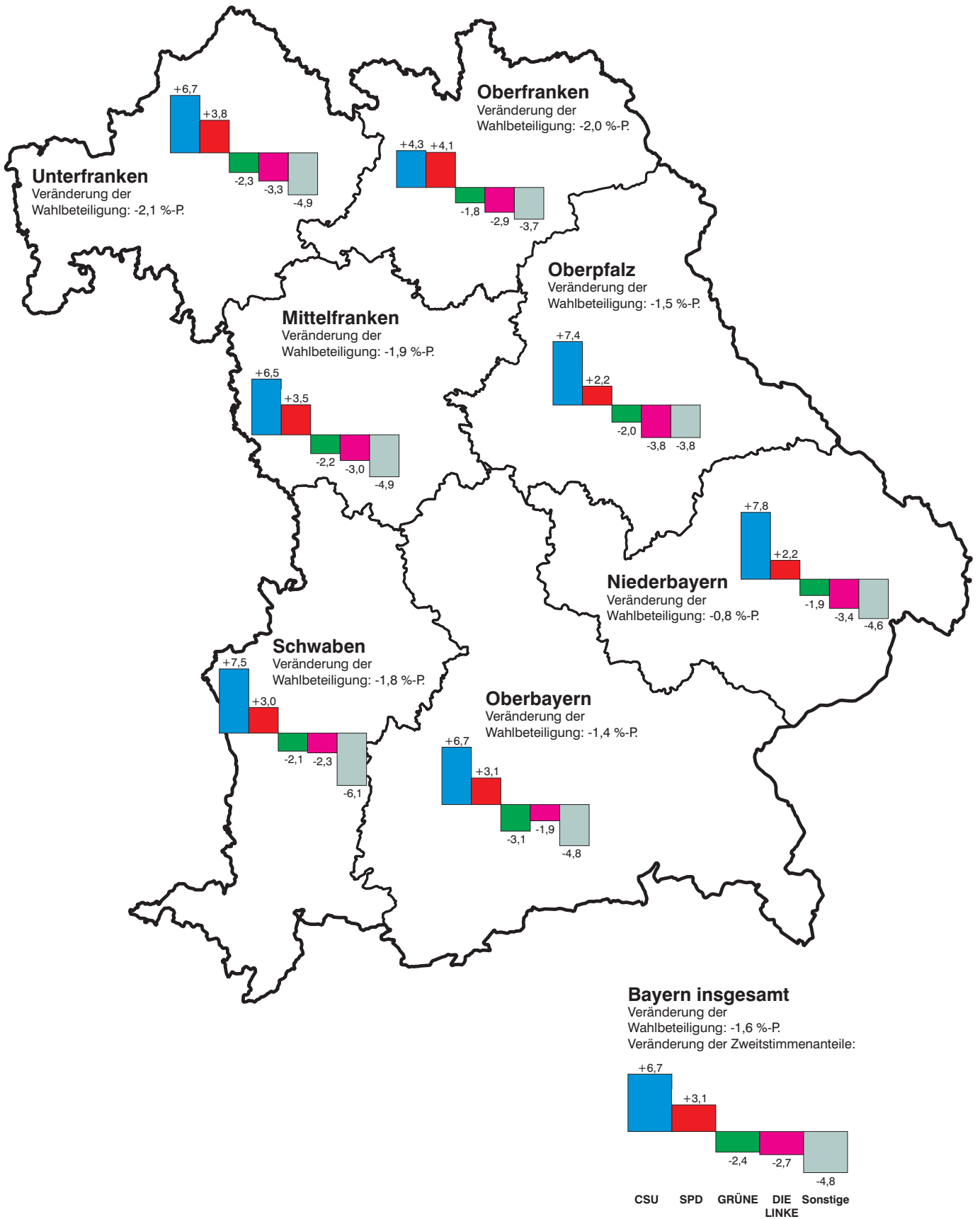
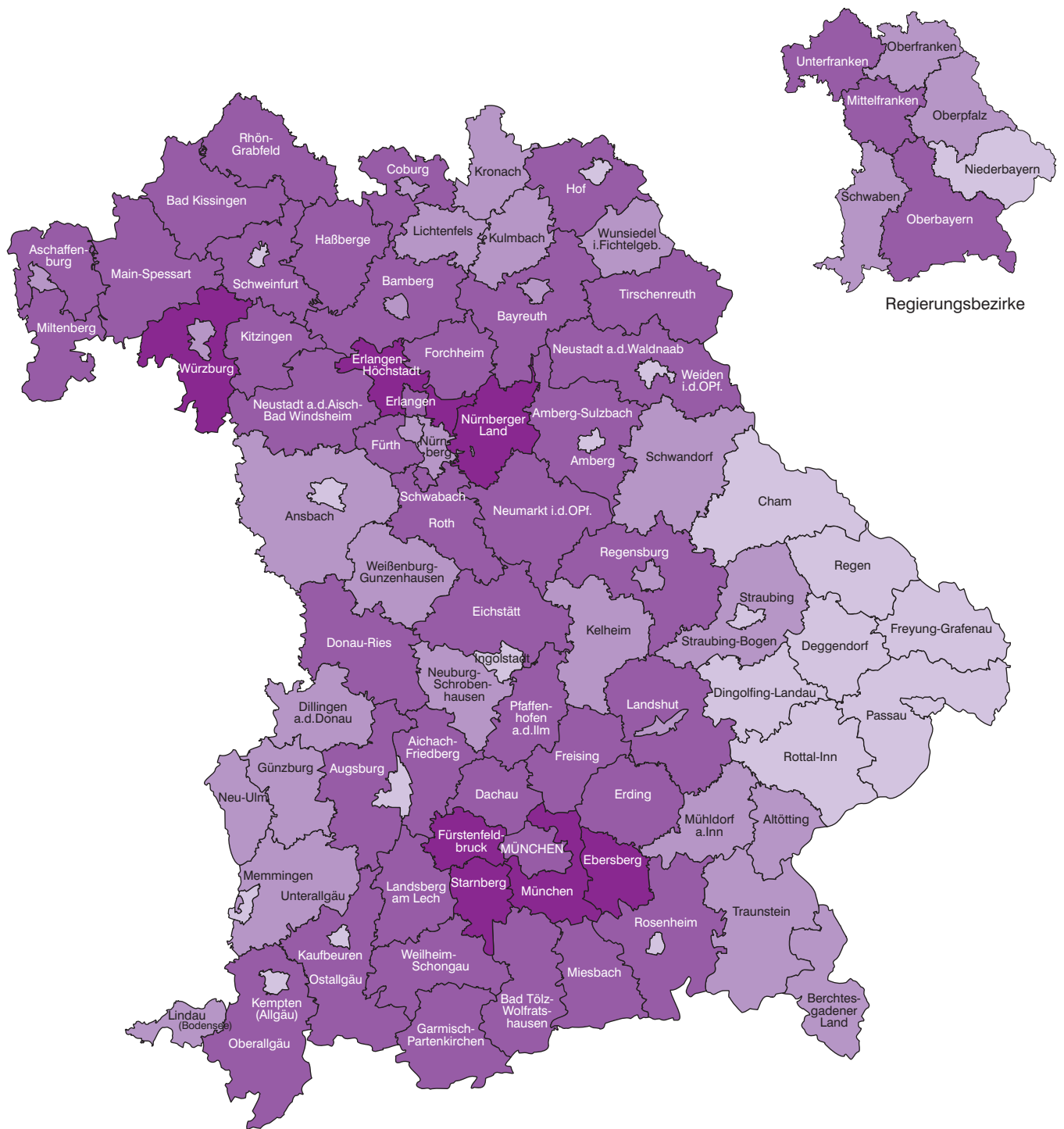


Abb.3

**Wahlbeteiligung in den kreisfreien Städten und Landkreisen Bayerns  
in Prozent**



Wahlbeteiligung  
in Prozent

	bis unter 65,0
	65,0 bis unter 70,0
	70,0 bis unter 75,0
	75,0 oder mehr

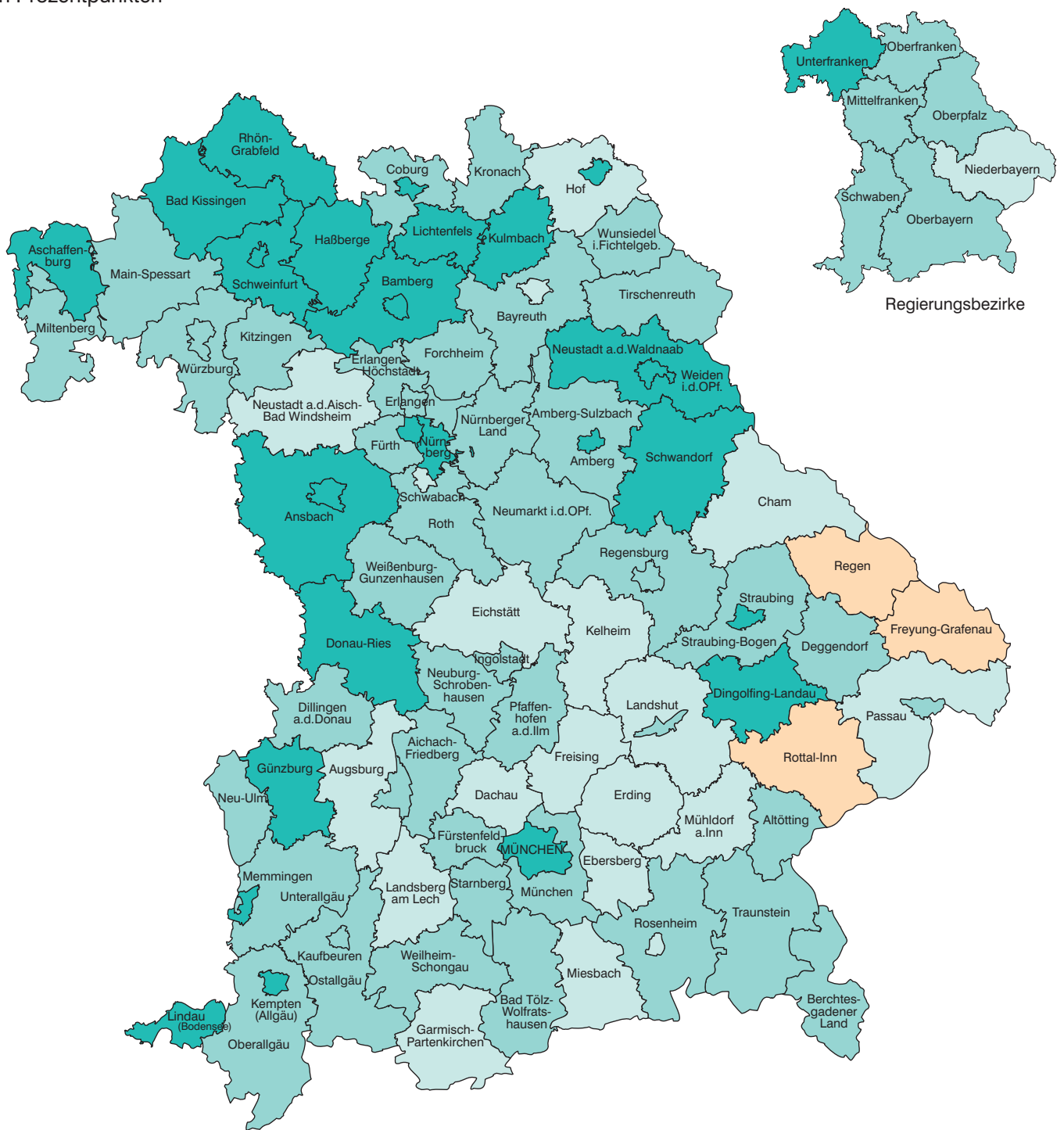
Häufigkeit

20
28
41
7

Minimum: Kfr. St Straubing 57,8 %  
 Maximum: Lkr Starnberg 78,2 %  
**Bayern: 70,0 %**

Abb. 4

**Veränderung der Wahlbeteiligung in den kreisfreien Städten und Landkreisen Bayerns gegenüber der Bundestagswahl 2009 in Prozentpunkten**



Veränderung in Prozentpunkten

	bis unter -2,0
	-2,0 bis unter -1,0
	-1,0 bis unter 0,0
	0,0 oder mehr

Häufigkeit

28
46
19
3

Größte Abnahme: Krfr. St Schweinfurt -3,9 %-P.

Größte Zunahme: Lkr Rottal-Inn 0,5 %-P.

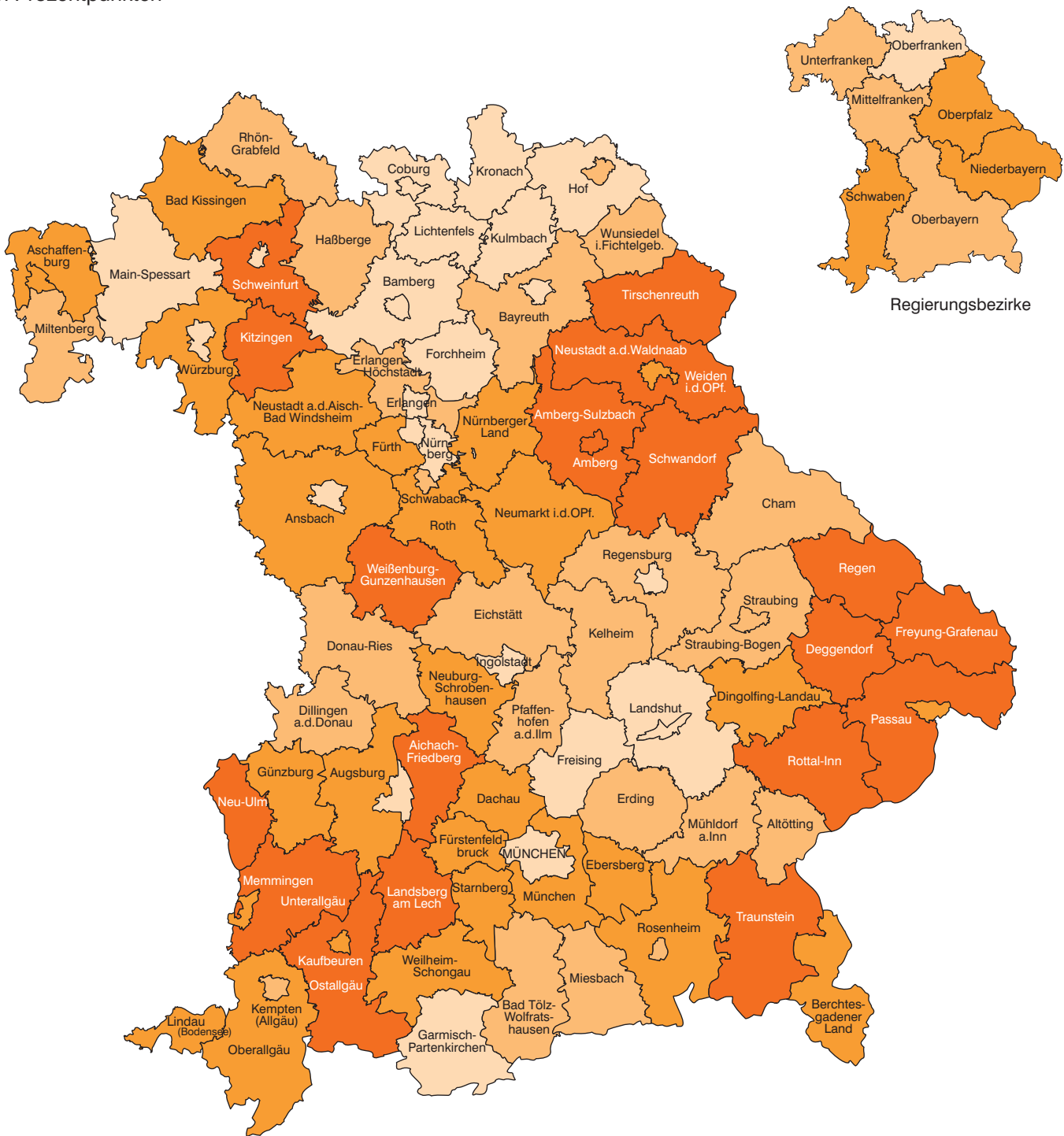
**Bayern: -1,6 %-P.**





Abb.6

**CSU: Veränderung der Zweitstimmenanteile in den kreisfreien Städten und Landkreisen Bayerns gegenüber der Bundestagswahl 2009 in Prozentpunkten**



Veränderung in Prozentpunkten

	bis unter 6,0
	6,0 bis unter 7,0
	7,0 bis unter 8,0
	8,0 oder mehr

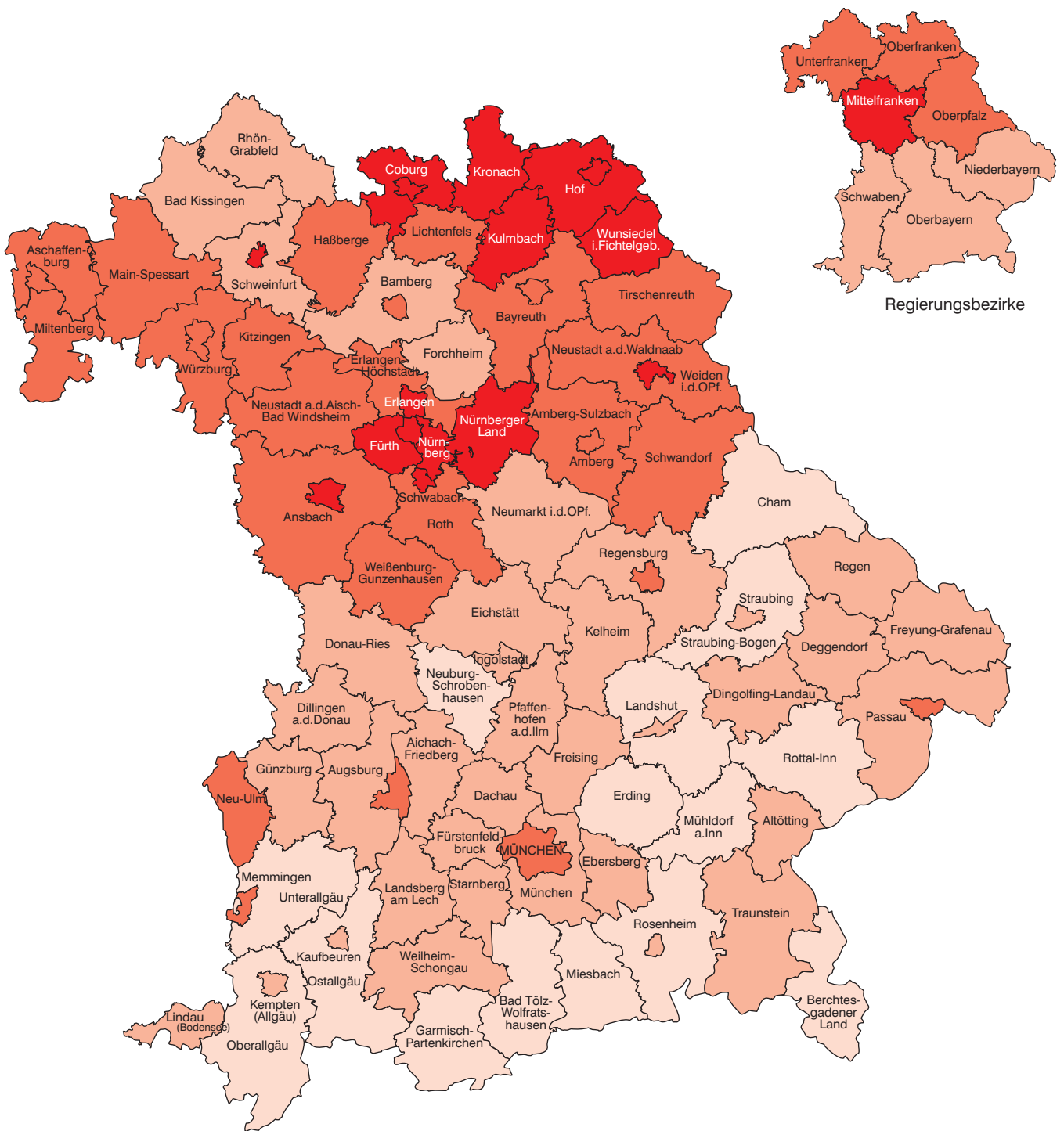
Häufigkeit

25
24
28
19

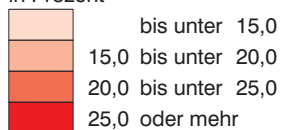
Kleinste Zunahme: Krfr. St Bamberg 1,7 %-P.  
 Größte Zunahme: Lkr Unterallgäu 10,5 %-P.  
**Bayern:** 6,7 %-P.

Abb. 7

**SPD: Zweitstimmenanteile in den kreisfreien Städten und Landkreisen Bayerns in Prozent**



Zweitstimmenanteile in Prozent



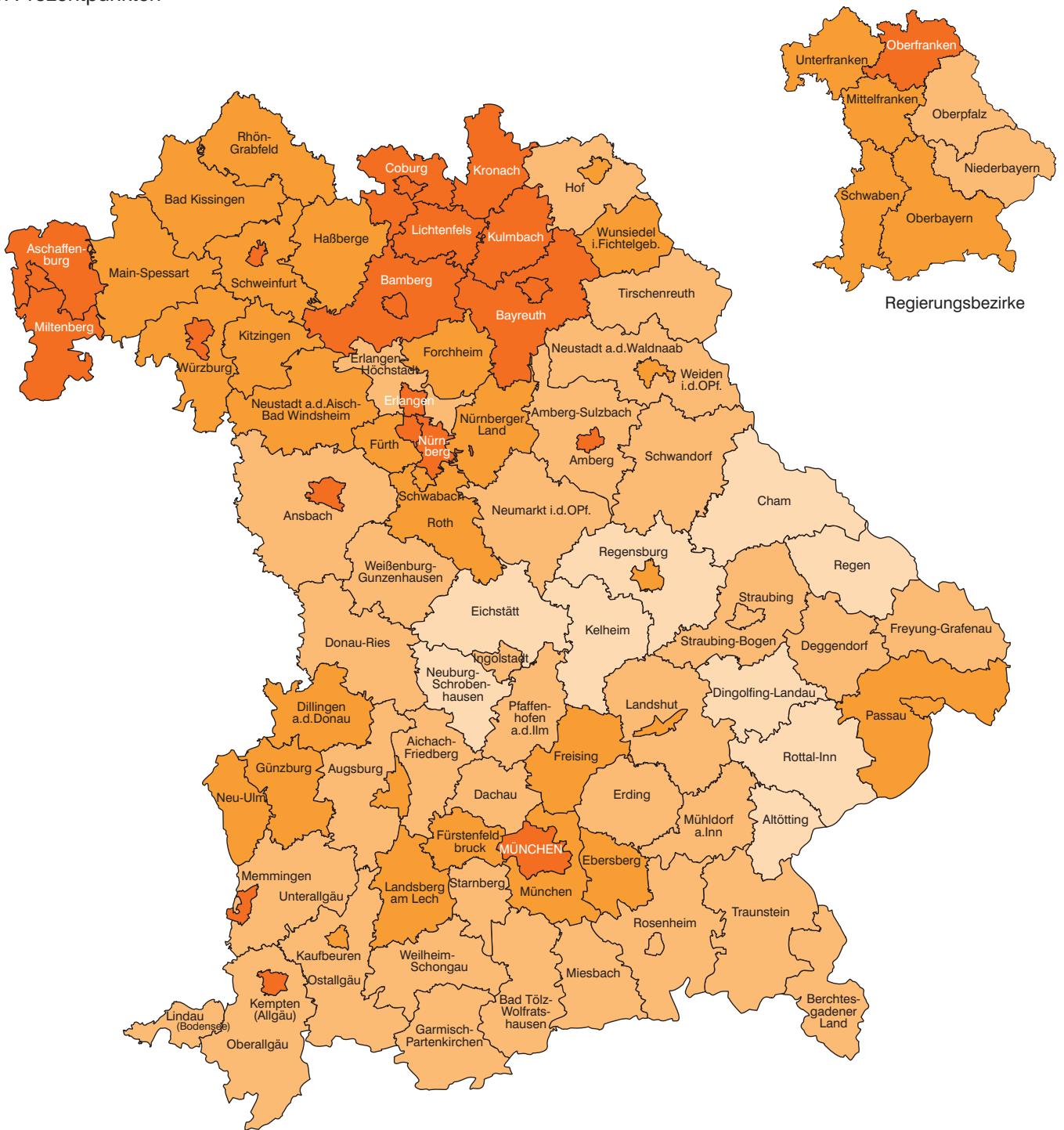
Häufigkeit

15  
37  
28  
16

Minimum: Lkr Garmisch-Partenkirchen 12,3 %  
 Maximum: Lkr Wunsiedel i.Fichtelgebirge 28,9 %  
**Bayern: 20,0 %**

Abb.8

**SPD: Veränderung der Zweitstimmenanteile in den kreisfreien Städten und Landkreisen Bayerns gegenüber der Bundestagswahl 2009 in Prozentpunkten**



Veränderung in Prozentpunkten

	bis unter 2,0
	2,0 bis unter 3,0
	3,0 bis unter 4,0
	4,0 oder mehr

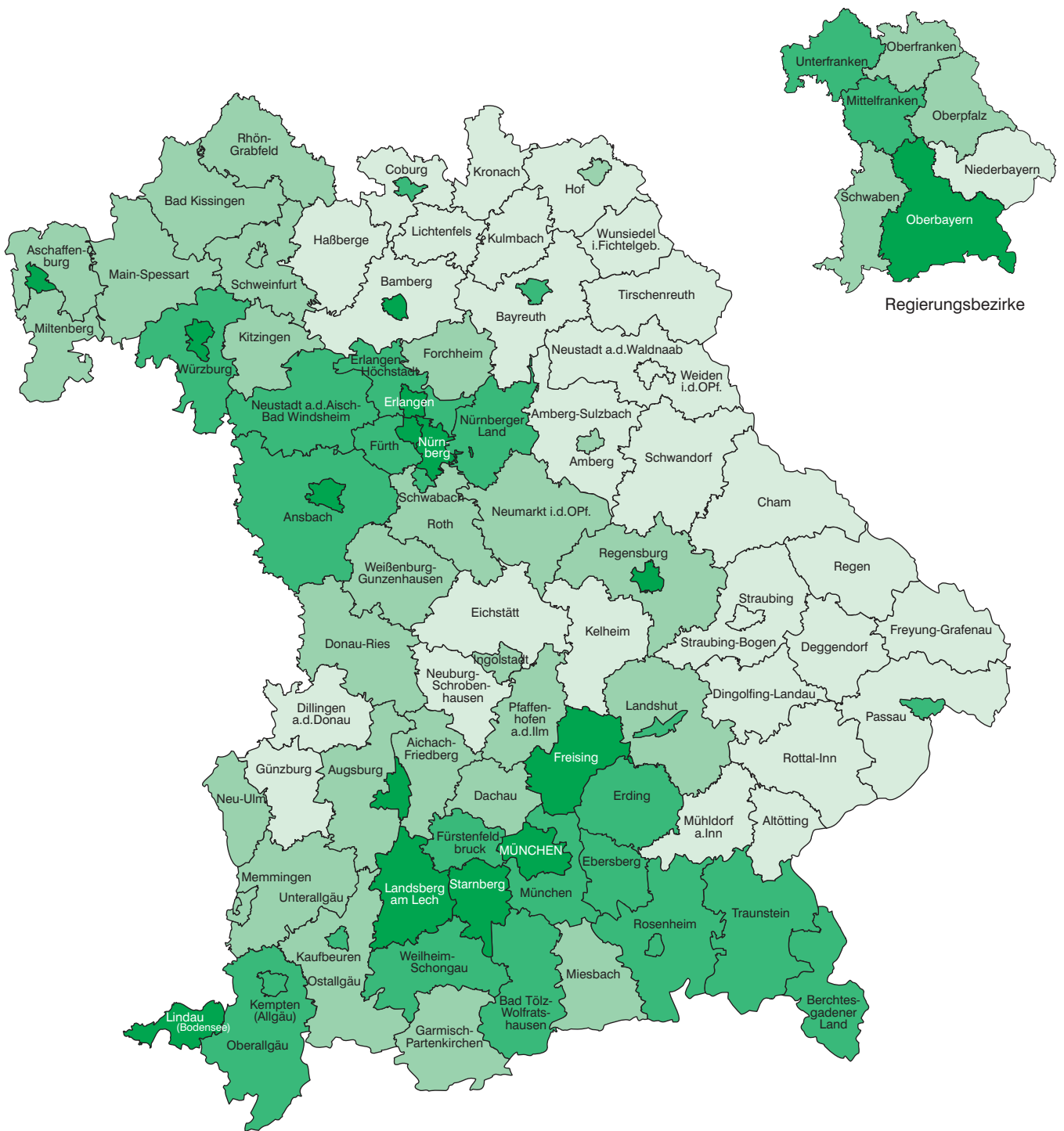
Häufigkeit

9
35
30
22

Kleinste Zunahme: Lkr Kelheim 1,0 %-P.  
 Größte Zunahme: Krfr. St Bamberg 5,7 %-P.  
**Bayern: 3,1 %-P.**

Abb.9

**GRÜNE: Zweitstimmenanteile in den kreisfreien Städten und Landkreisen Bayerns in Prozent**



Zweitstimmenanteile in Prozent

	bis unter 6,0
	6,0 bis unter 8,0
	8,0 bis unter 10,0
	10,0 oder mehr

Häufigkeit

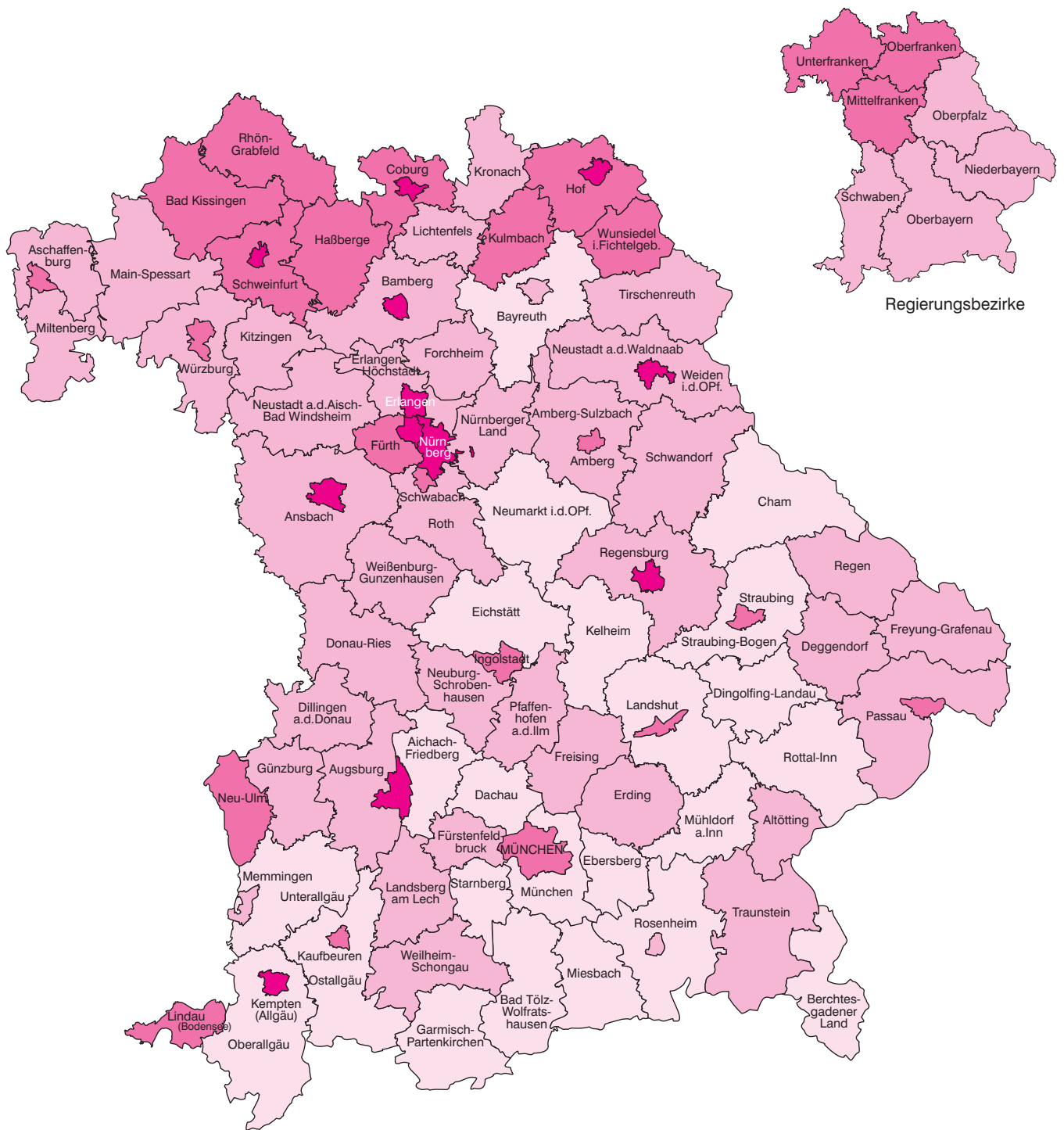
30
28
24
14

Minimum: Lkr Straubing-Bogen 3,5 %  
 Maximum: Kfr. St Würzburg 14,9 %  
**Bayern: 8,4 %**

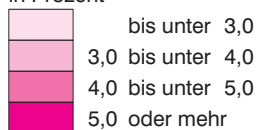


Abb. 11

**DIE LINKE: Zweitstimmenanteile in den kreisfreien Städten und Landkreisen Bayerns in Prozent**



Zweitstimmenanteile in Prozent



Häufigkeit

23  
40  
21  
12

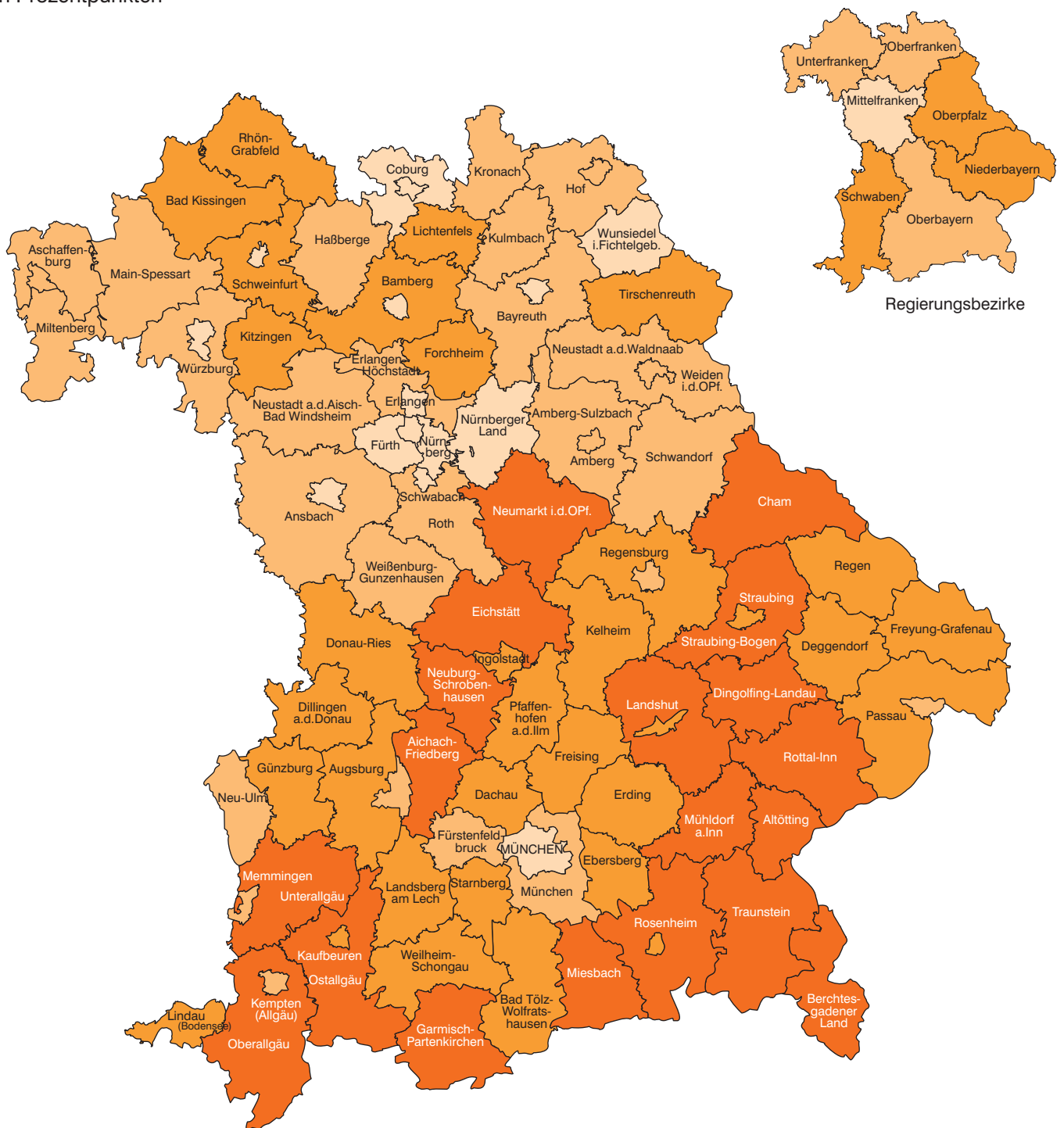
Minimum: Lkr Straubing-Bogen 2,4 %  
Maximum: Krfr. St Schweinfurt 7,9 %  
**Bayern: 3,8 %**



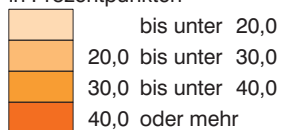


Abb. 13

**Differenz zwischen CSU- und SPD-Zweitstimmenanteilen bei der Bundestagswahl 2013 in den kreisfreien Städten und Landkreisen Bayerns**  
in Prozentpunkten



Differenz in Prozentpunkten



Häufigkeit

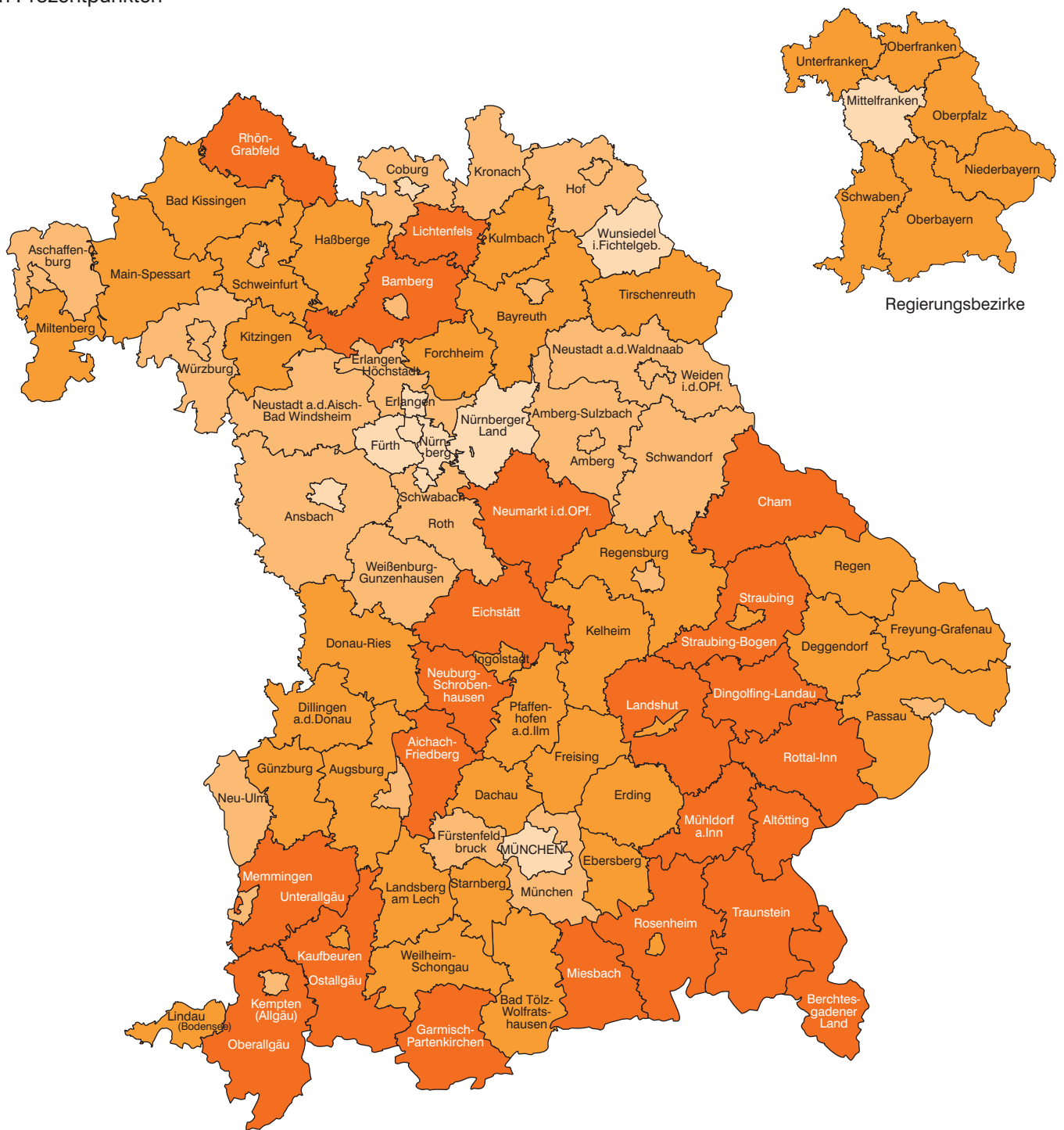
15  
29  
33  
19

Minimum: Krfr. St Fürth 7,3 %-P.  
Maximum: Lkr Straubing-Bogen 46,7 %-P.  
**Bayern: 29,3 %-P.**



Abb. 14

**Differenz zwischen CSU- und SPD-Zweitstimmenanteilen bei der Bundestagswahl 2009  
in den kreisfreien Städten und Landkreisen Bayerns  
in Prozentpunkten**



Differenz  
in Prozentpunkten

	bis unter 15,0
	15,0 bis unter 25,0
	25,0 bis unter 35,0
	35,0 oder mehr

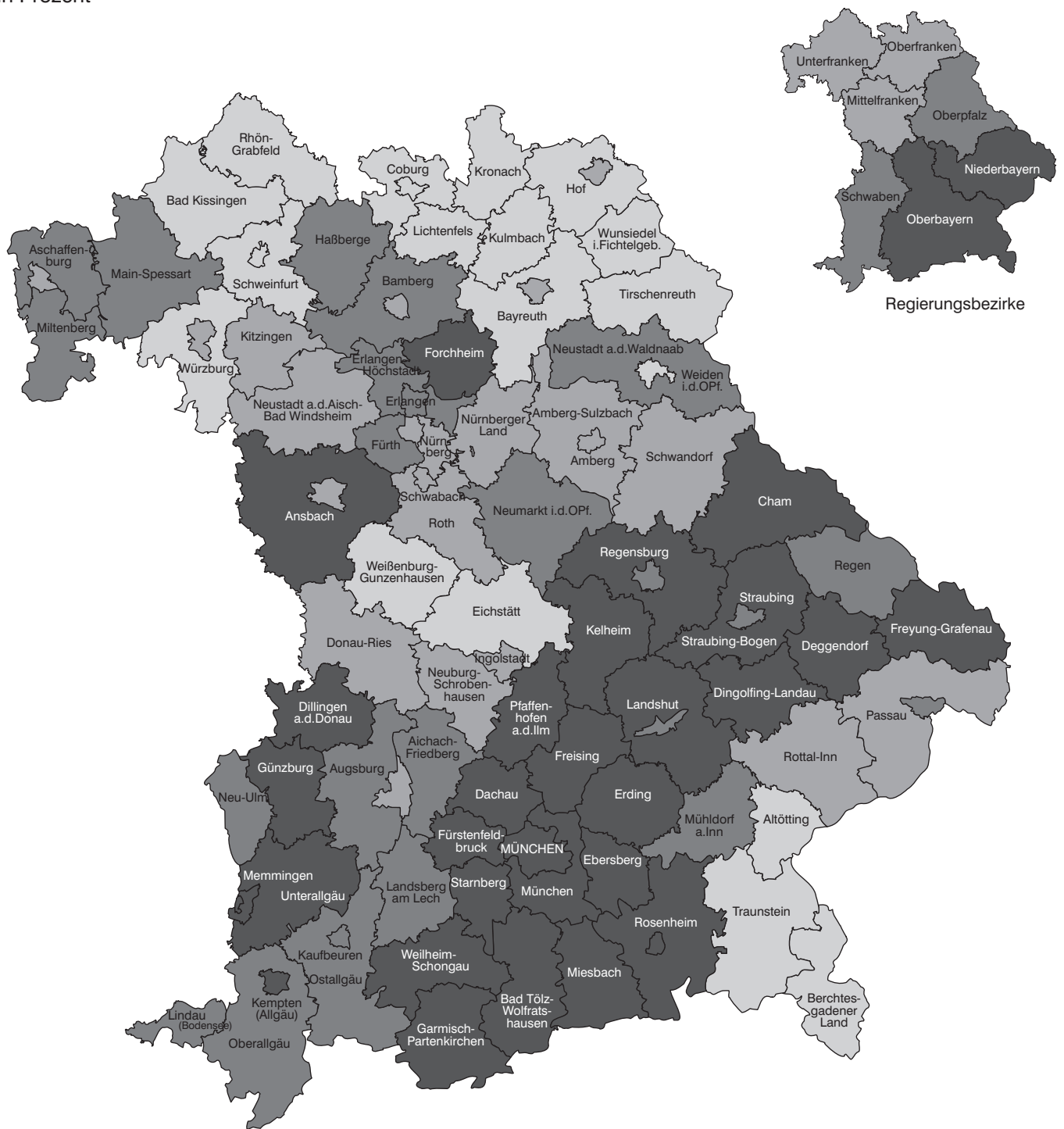
Häufigkeit

10
29
35
22

Minimum: Krfr. St Fürth 6,1 %-P.  
Maximum: Lkr Straubing-Bogen 41,9 %-P.  
**Bayern: 25,7 %-P.**

Abb. 15

**Zweitstimmenanteile der nicht im Bundestag vertretenen Parteien in den kreisfreien Städten und Landkreisen Bayerns**  
in Prozent



Zweitstimmenanteile  
in Prozent

	bis unter 17,0
	17,0 bis unter 18,0
	18,0 bis unter 19,0
	19,0 oder mehr

Häufigkeit

20
22
24
30

Minimum: Lkr Kronach 15,0 %  
Maximum: Lkr Starnberg 22,9 %  
**Bayern: 18,6 %**

Abb. 16  
**Wahlbeteiligung in den Gemeinden Oberbayerns**  
in Prozent

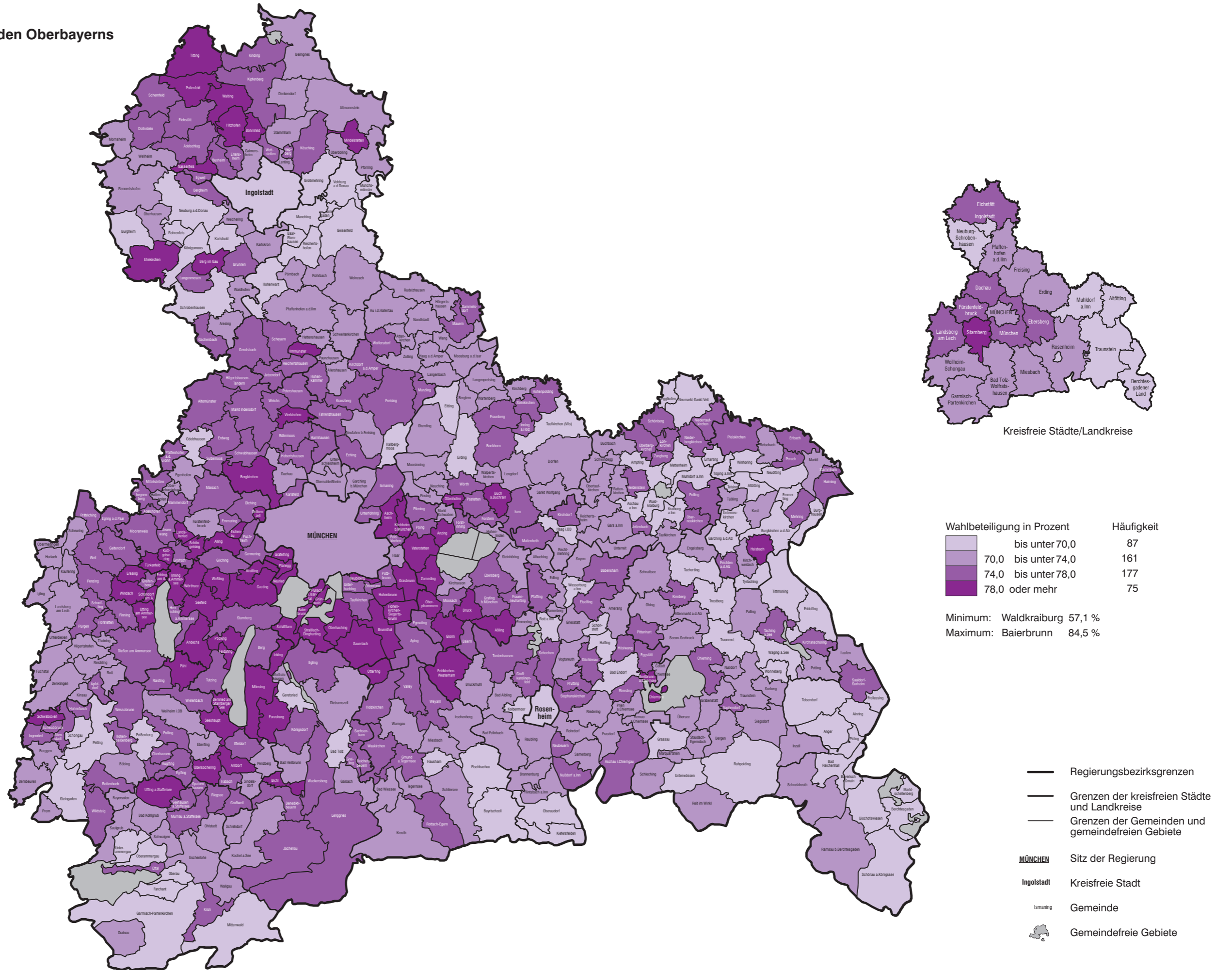




Abb. 17  
**Wahlbeteiligung in den Gemeinden Niederbayerns**  
 in Prozent

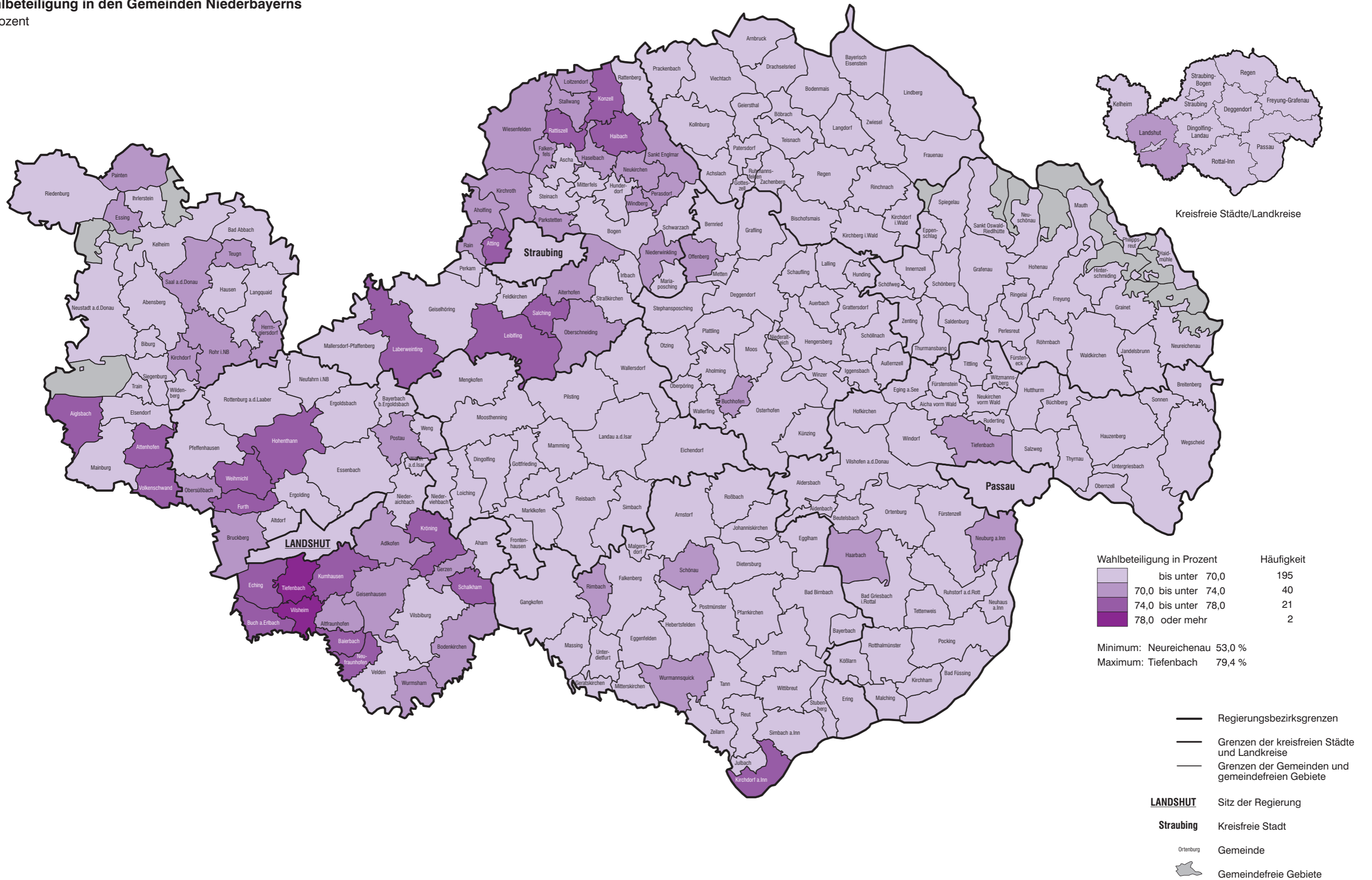


Abb. 18  
**Wahlbeteiligung in den Gemeinden der Oberpfalz**  
 in Prozent

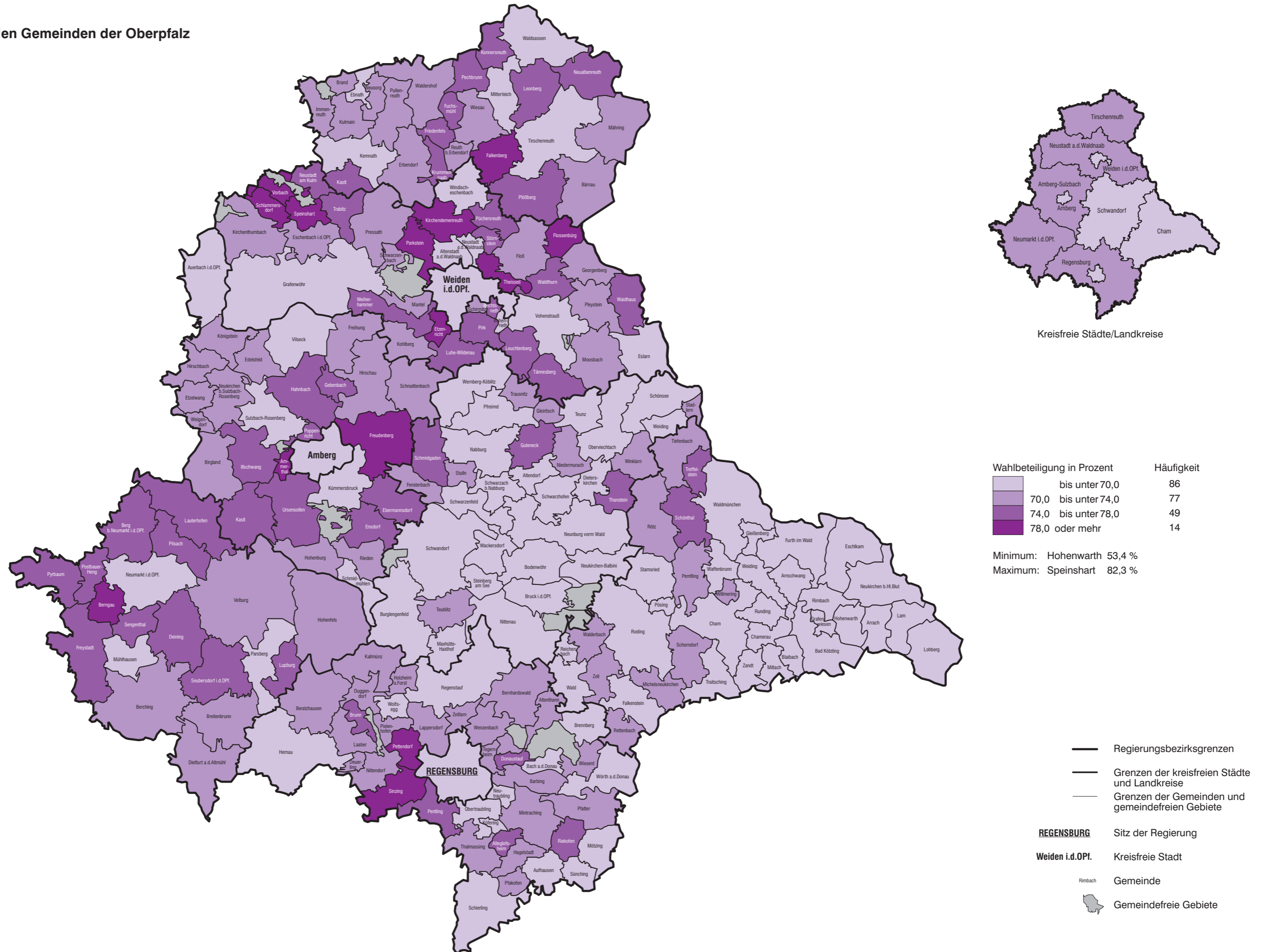


Abb. 19  
**Wahlbeteiligung in den Gemeinden Oberfrankens**  
 in Prozent

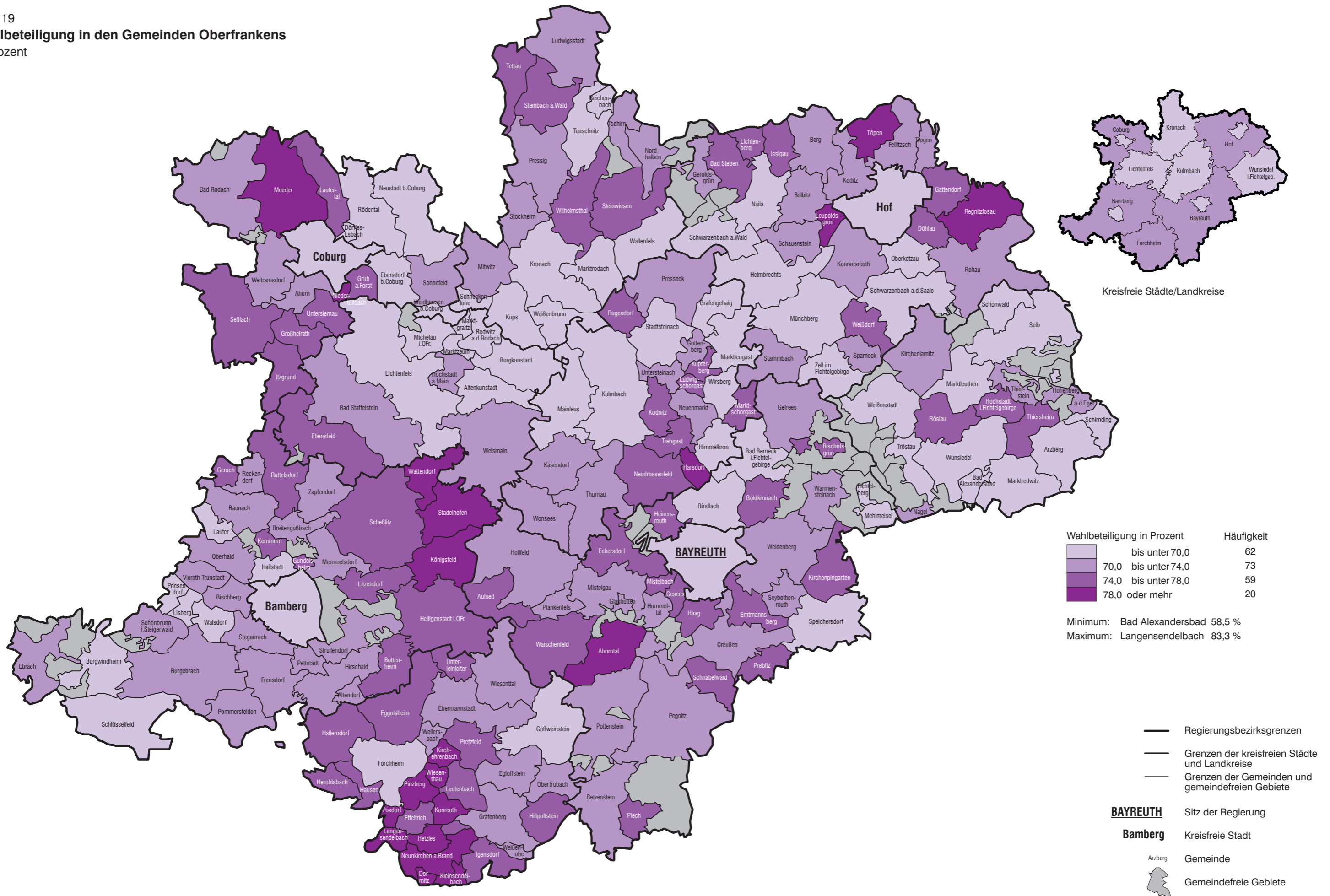
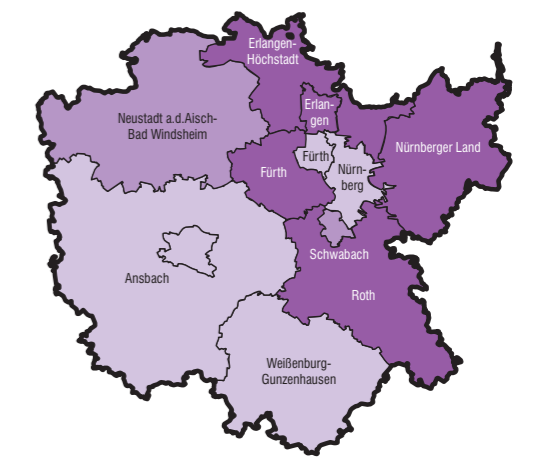
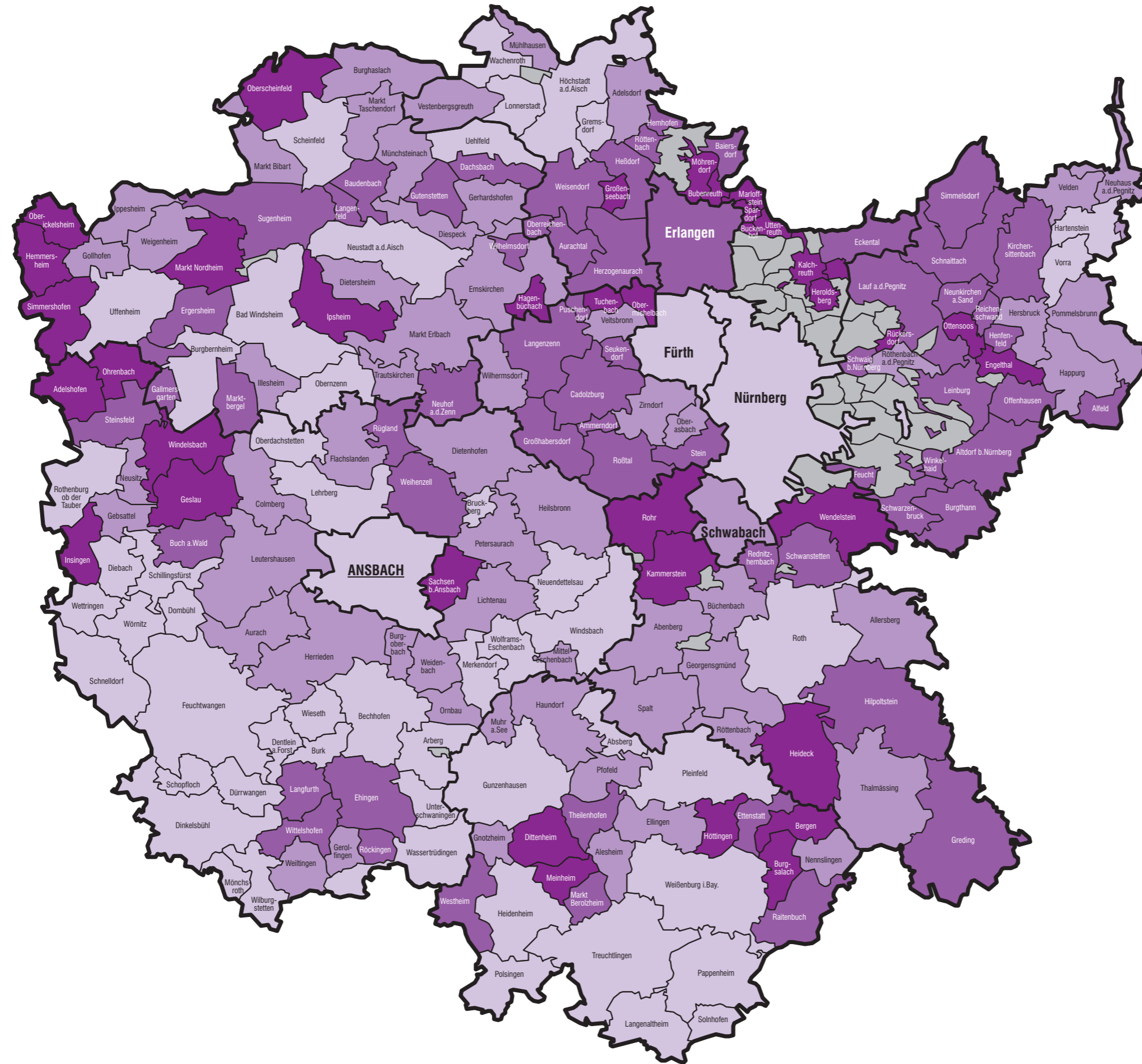




Abb. 20  
**Wahlbeteiligung in den Gemeinden Mittelfrankens**  
 in Prozent



Kreisfreie Städte/Landkreise

Wahlbeteiligung in Prozent	Häufigkeit
bis unter 70,0	54
70,0 bis unter 74,0	59
74,0 bis unter 78,0	61
78,0 oder mehr	36

Minimum: Bruckberg 51,8 %  
 Maximum: Marloffstein 85,7 %

- Regierungsbezirksgrenzen
- Grenzen der kreisfreien Städte und Landkreise
- Grenzen der Gemeinden und gemeindefreien Gebiete
- ANSBACH** Sitz der Regierung
- Schwabach** Kreisfreie Stadt
- Greding Gemeinde
- Gemeindefreie Gebiete

Abb. 21  
**Wahlbeteiligung in den Gemeinden Unterfrankens**  
 in Prozent

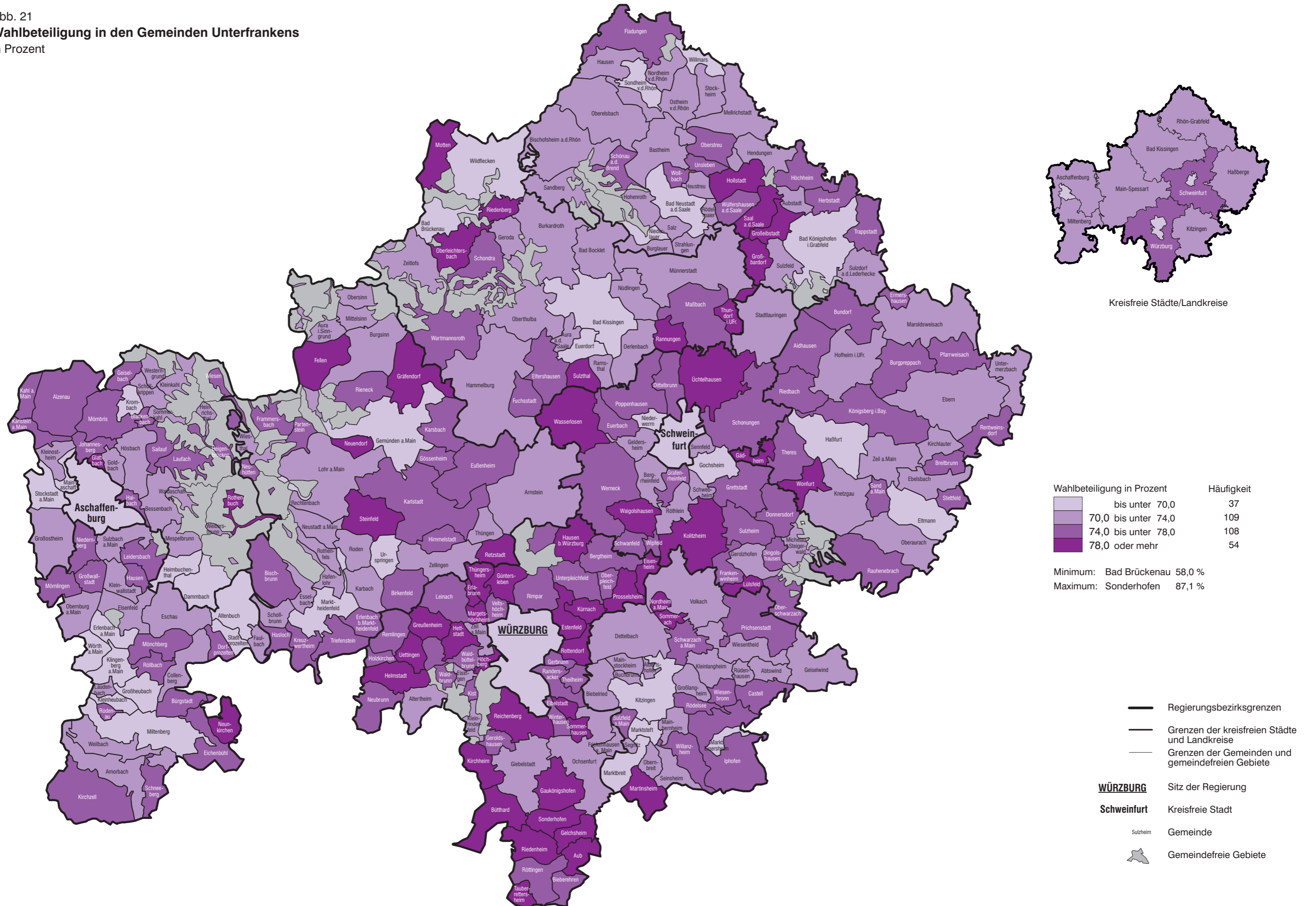




Abb. 22  
**Wahlbeteiligung in den Gemeinden Schwabens**  
in Prozent

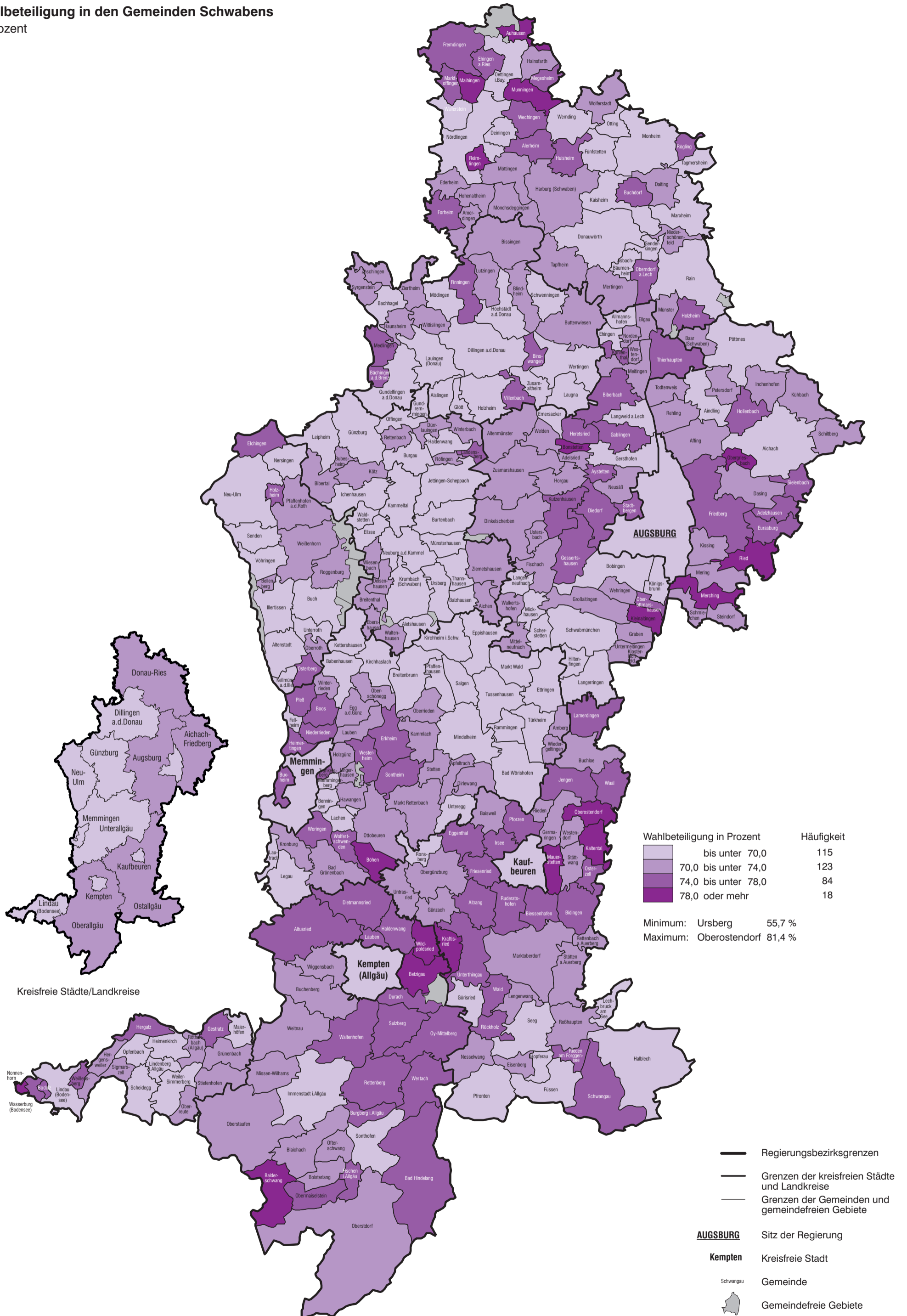


Abb. 23  
 Zweitstimmenanteile der jeweils stärksten  
 Partei in den Gemeinden Oberbayerns  
 in Prozent

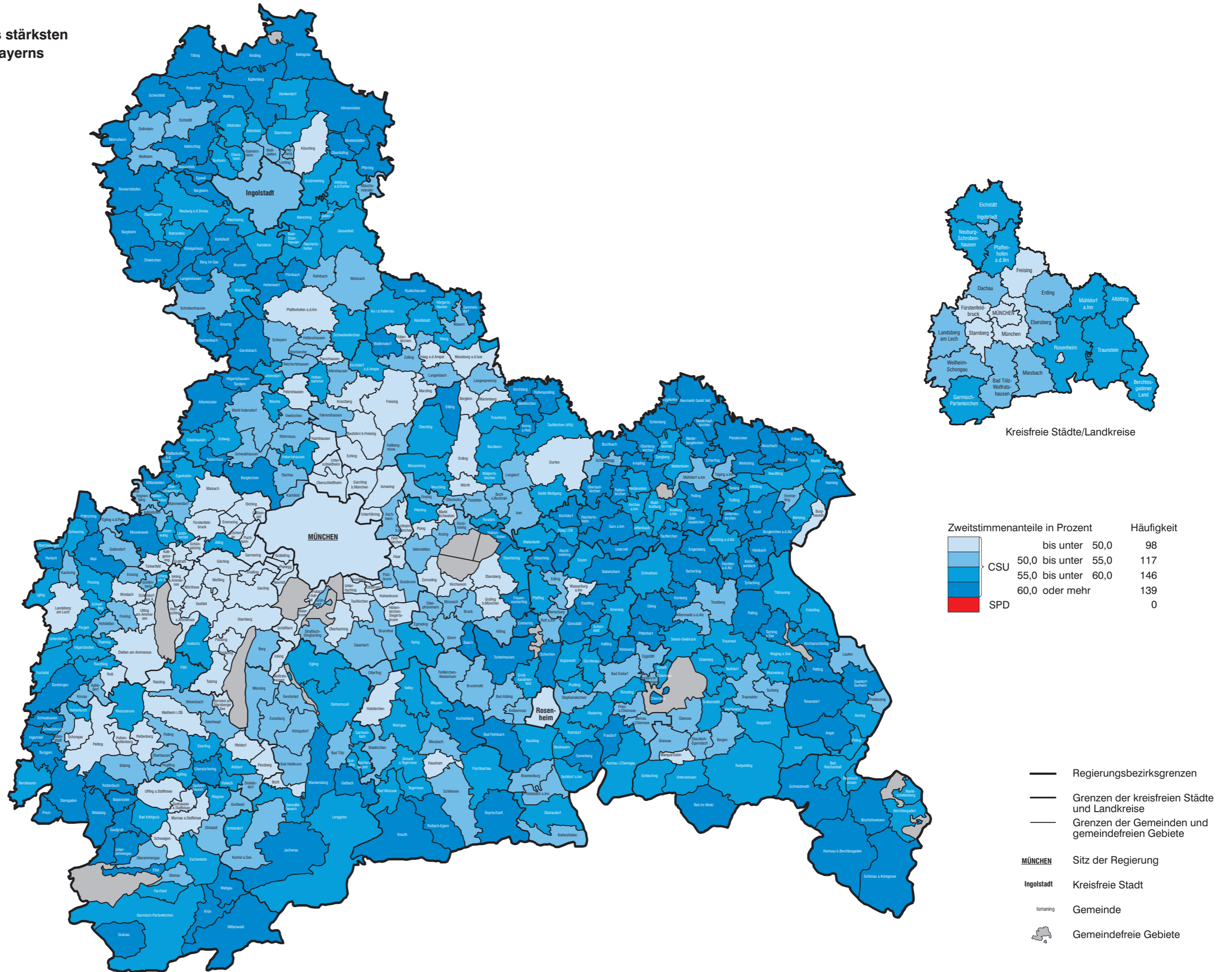




Abb. 24  
 Zweitstimmenanteile der jeweils stärksten  
 Partei in den Gemeinden Niederbayerns  
 in Prozent

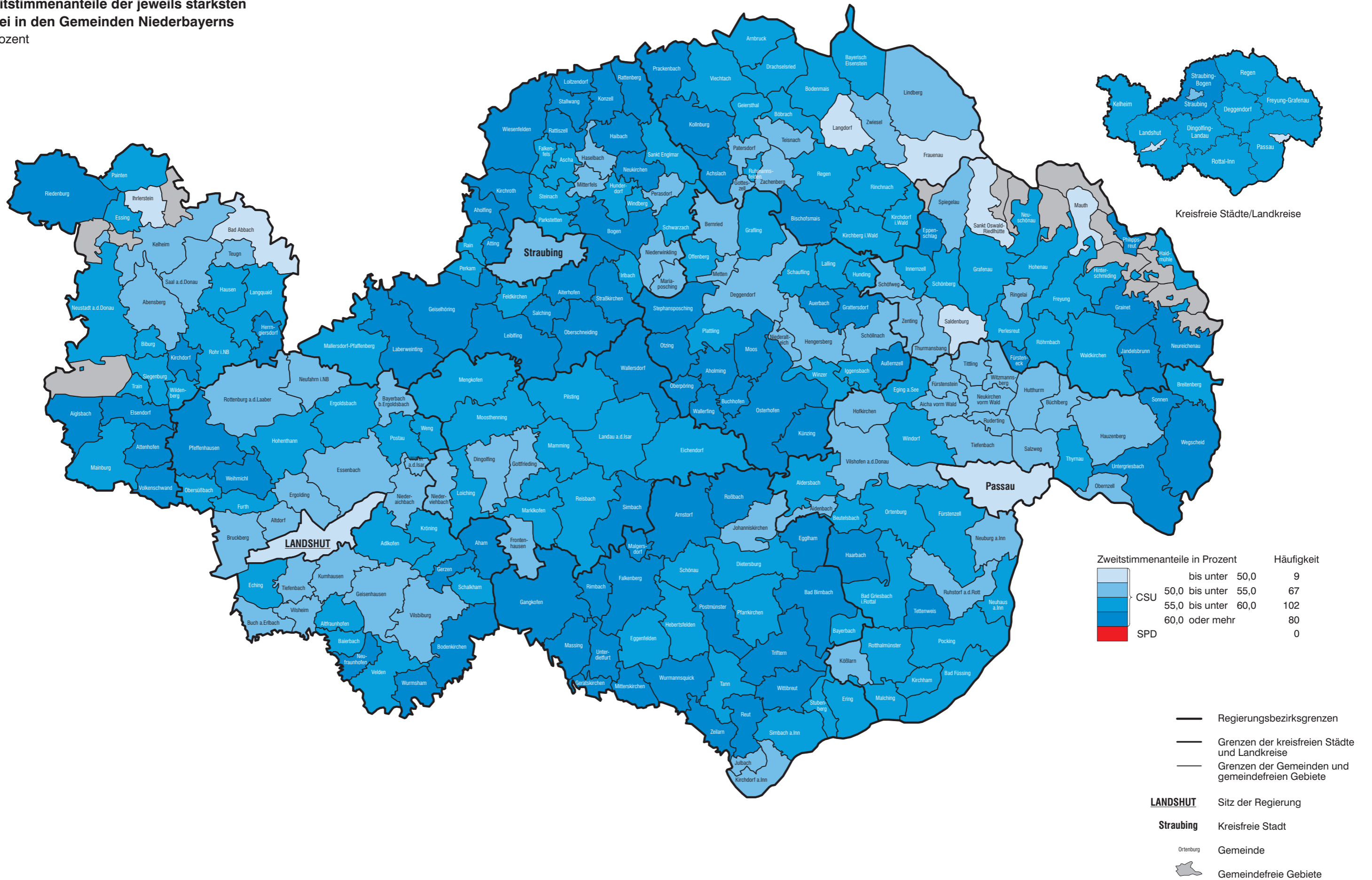


Abb. 25  
Zweitstimmenanteile der jeweils stärksten Partei in den Gemeinden der Oberpfalz in Prozent

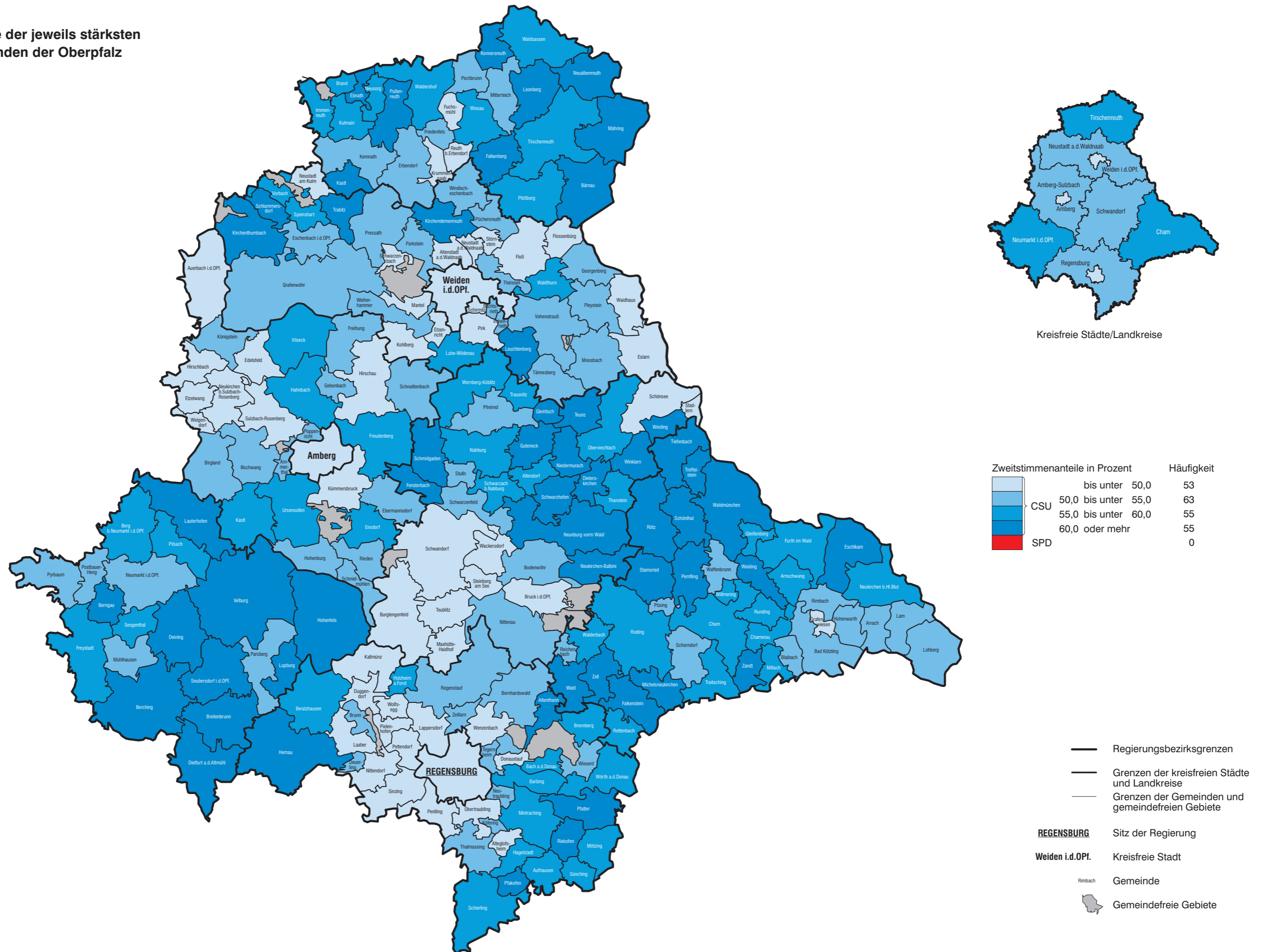


Abb. 26  
**Zweitstimmenanteile der jeweils stärksten Partei in den Gemeinden Oberfrankens in Prozent**

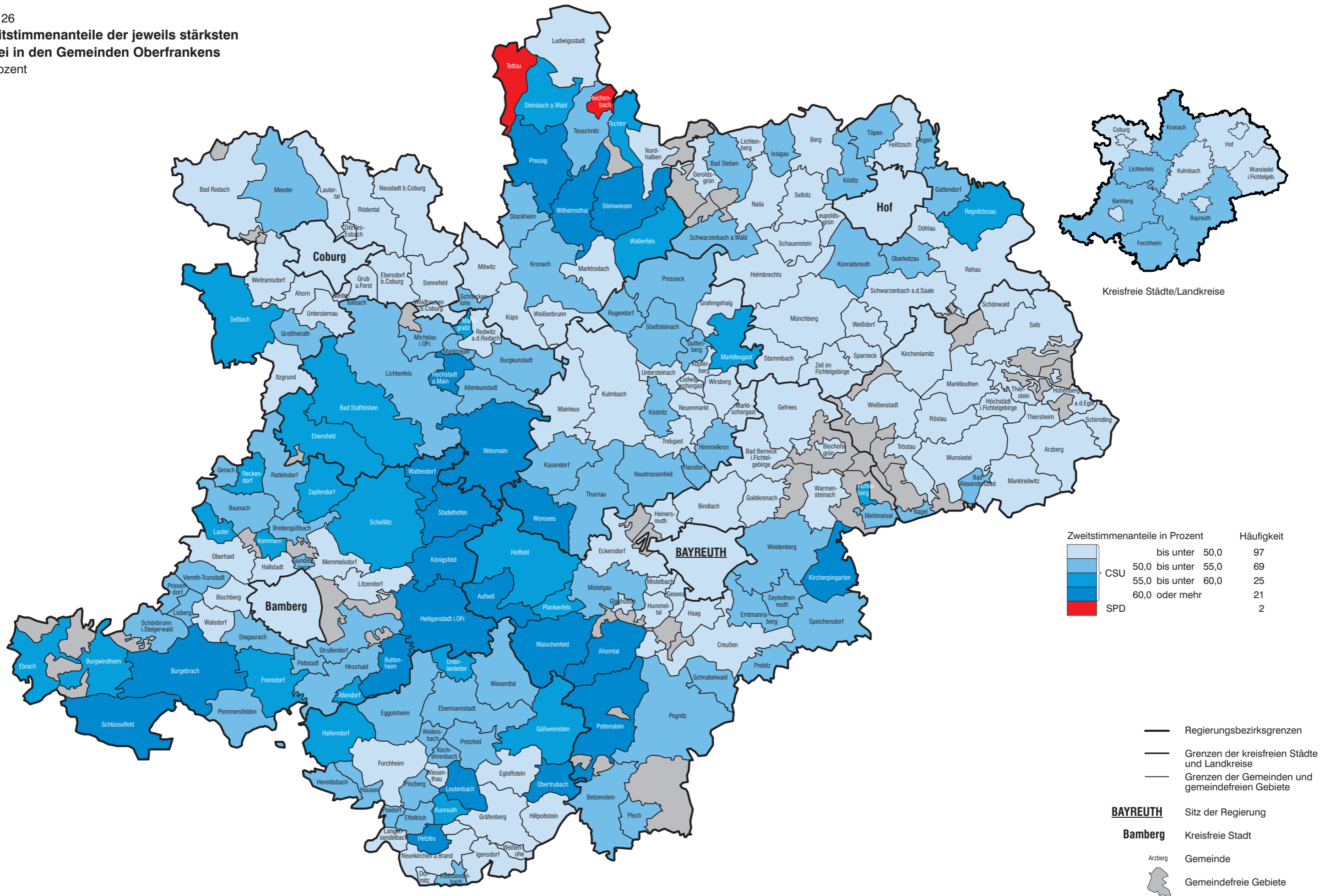
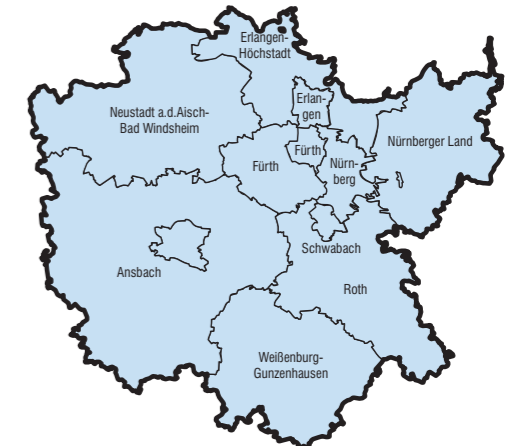
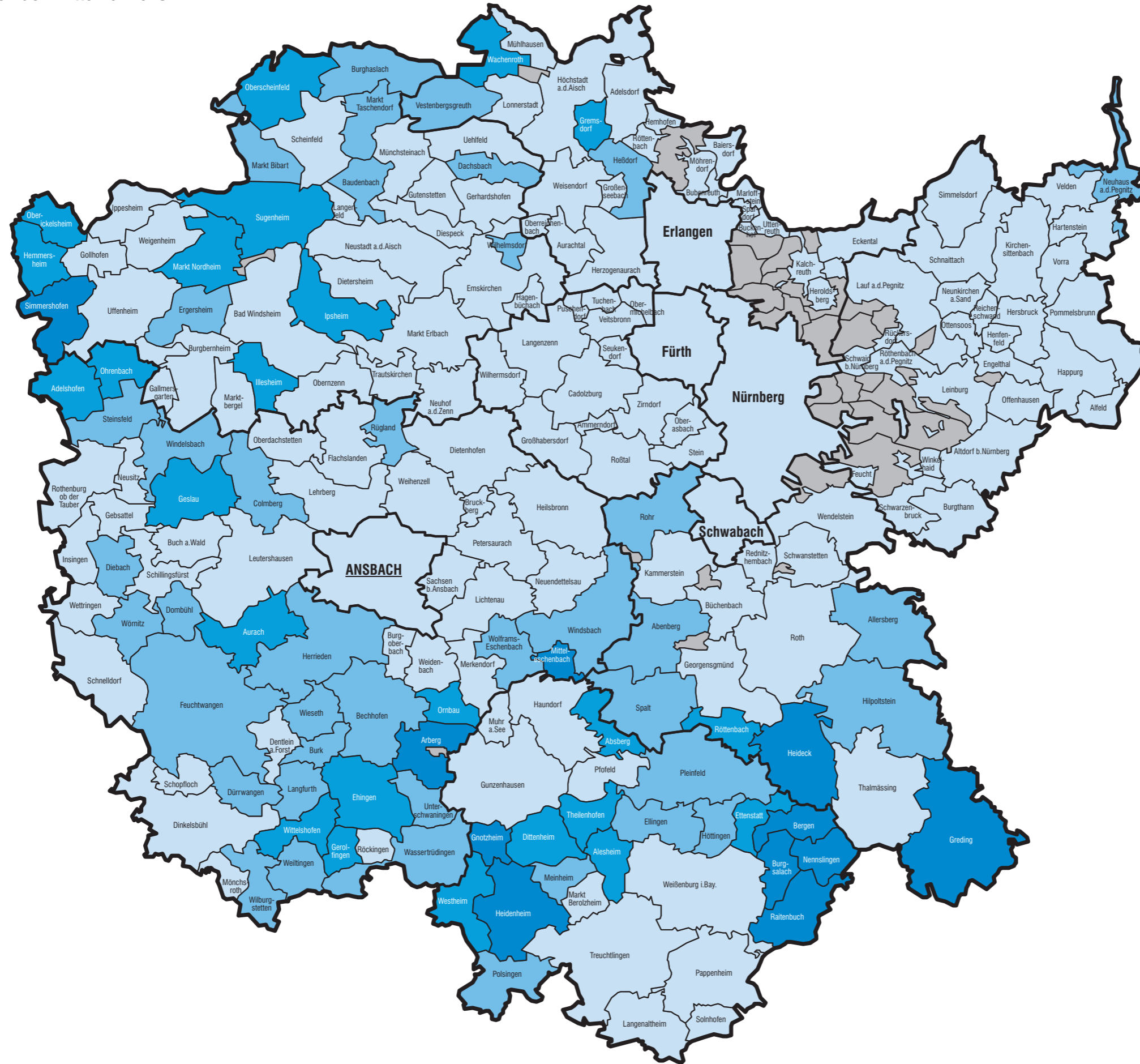




Abb. 27  
**Zweitstimmenanteile der jeweils stärksten Partei in den Gemeinden Mittelfrankens in Prozent**



Kreisfreie Städte/Landkreise

Zweitstimmenanteile in Prozent		Häufigkeit
Light Blue	bis unter 50,0	135
Medium Blue	50,0 bis unter 55,0	40
Dark Blue	55,0 bis unter 60,0	24
Red	60,0 oder mehr	11
Red	SPD	0

- Regierungsbezirksgrenzen
- Grenzen der kreisfreien Städte und Landkreise
- Grenzen der Gemeinden und gemeindefreien Gebiete

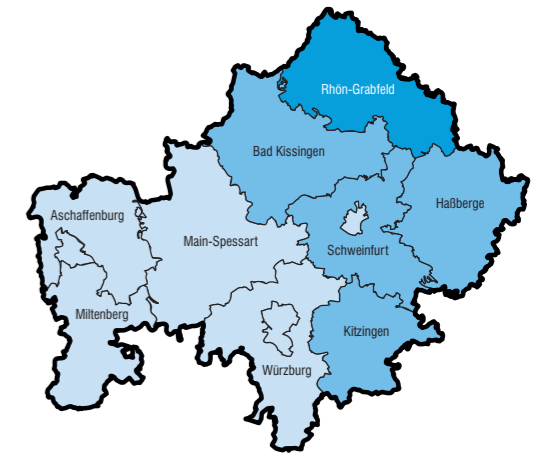
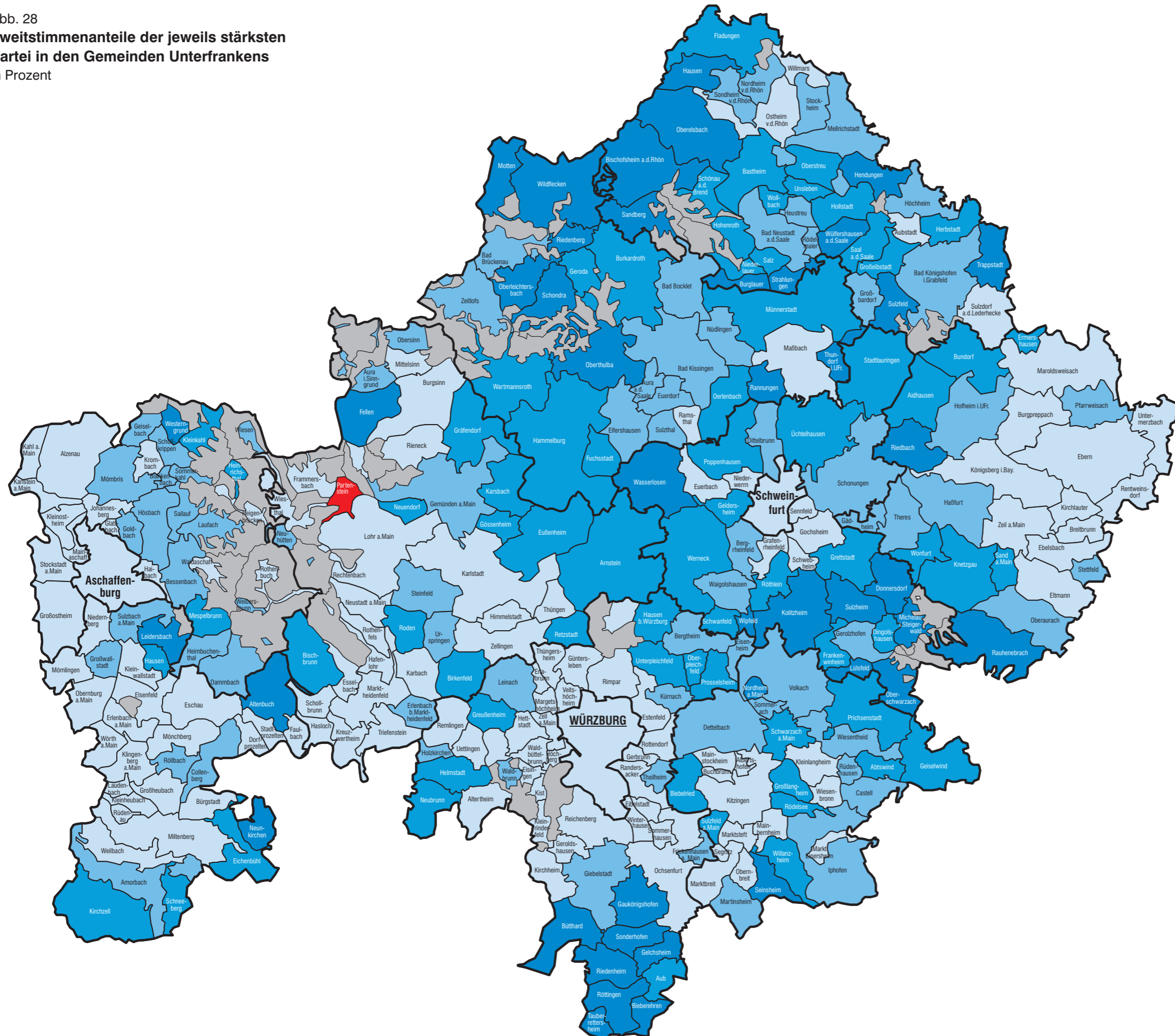
**ANSBACH** Sitz der Regierung

**Schwabach** Kreisfreie Stadt

Greding Gemeinde

Gemeindefreie Gebiete

Abb. 28  
**Zweitstimmenanteile der jeweils stärksten Partei in den Gemeinden Unterfrankens**  
 in Prozent



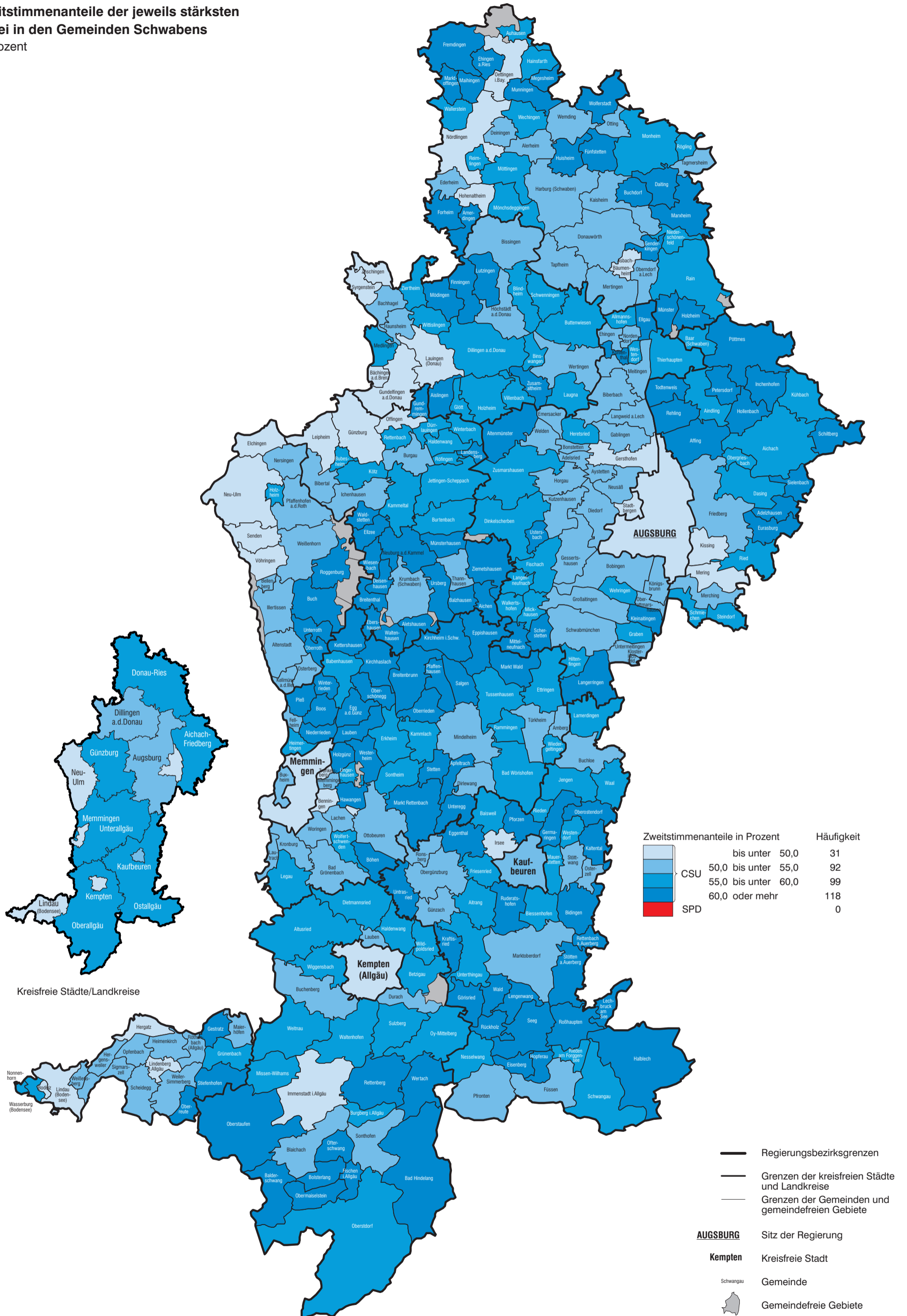
Kreisfreie Städte/Landkreise

Zweitstimmenanteile in Prozent		Häufigkeit
CSU	bis unter 50,0	120
CSU	50,0 bis unter 55,0	74
CSU	55,0 bis unter 60,0	70
CSU	60,0 oder mehr	43
SPD		1

- Regierungsbezirksgrenzen
- Grenzen der kreisfreien Städte und Landkreise
- Grenzen der Gemeinden und gemeindefreien Gebiete
- WÜRZBURG** Sitz der Regierung
- Schweinfurt** Kreisfreie Stadt
- Sulzheim Gemeinde
- Gemeindefreie Gebiete



Abb. 29  
**Zweitstimmenanteile der jeweils stärksten Partei in den Gemeinden Schwabens in Prozent**







Umfangreiche Informationen zu Wahlen in Bayern im Internet unter [www.wahlen.bayern.de](http://www.wahlen.bayern.de)

Diesen Code einfach mit der entsprechenden App scannen, um zum angegebenen Link zu gelangen.

## Veröffentlichungen zur Wahl zum 18. Deutschen Bundestag in Bayern 2013

Bestellnummer	Titel	Erscheinungstermin
B71003	Vergleichszahlen, Abgeordnete	März 2013
B71103	Terminkalender	Juni 2013
B71113	Wahlleiter	März 2013
B71203	Wahlvorschläge, Bewerber	August 2013
B71303	Vorläufiges Ergebnis	September 2013
B71413	Endgültiges Ergebnis	Oktober 2013
B71423	Endgültiges Ergebnis Regionalergebnisse	1. Quartal 2015
B71433	Bundestagswahlen in Bayern 1949 bis 2013	Dezember 2013
B71443	Endgültiges Ergebnis Text, Tabellen, Schaubilder	1. Quartal 2015
B71503	Repräsentative Wahlstatistik	Juni 2014

## Veröffentlichungen zu Wahlen in Bayern seit 1946

Bestellung über [vertrieb@statistik.bayern.de](mailto:vertrieb@statistik.bayern.de) (siehe auch zweite Umschlagseite)

Bestellnummer	Titel	Erscheinungsform
B70012	Ergebnisse der Landtags-, Bundestags- und Europawahlen je Regionaleinheit (G, K, R, Bayern)	Druckausgabe
B7001B	Ergebnisse der Landtags-, Bundestags- und Europawahlen je Regionaleinheit (G, K, R, Bayern)	Datei-Ausgabe (PDF)
B7002A	Ergebnisse der Landtags-, Bundestags- und Europawahlen für alle 2056 Gemeinden Bayerns sowie aufsummiert je Regionaleinheit (K, R, Bayern)	CD-ROM (mit PDF-Dateien)